

मनसुन पूर्व तयारी तथा प्रतिकार्य योजना २०७७

Monsoon Preparedness and Response Plan 2077



जिल्ला बिपद् ब्यवस्थापन समिति
बर्दिया

मनसुन पूर्व तयारी तथा प्रतिकार्य योजना २०७७

Monsoon Preparedness and Response Plan 2077

सर्बाधिकार : जिल्ला विपद् ब्यवस्थापन समिति, बर्दिया

प्रकाशन मिति : २०७७

प्रकाशन सहयोगी : केयर नेपाल/कमैया महिला जागरण समाज नेपाल
नेपाल रेडक्रस सोसाईटी बर्दिया शाखा



नेपाल सरकार
गृह मन्त्रालय
जिल्ला प्रशासन कार्यालय
गुलरिया, बर्दिया

०८४-४२०१३३
०८४-४२०१३२
०८४-४२००९५
०८४-४२०२७६
०८४-४२०२४५ फ्याक्स
Website: daobardiya.nmaha.gov.np
E-mail: info@daobardiya.gov.np
daobardiya@gmail.com

पत्र संख्या :

चलानी नं. :

दुई शब्द

बर्दिया जिल्लाले वाढी तथा डुवानको नियमितरूपमा सामना गर्दै आइरहेको छ । विपद् जोखिम न्यूनिकरण गर्न प्रतिकार्यमा सरोकारवालाहरूको क्षमता अभिवृद्धि गर्ने उद्देश्यले यो मनसून पूर्वतयारी तथा प्रतिकार्य योजना, २०७७ तयार पारिएको छ । विगतमा भएको क्षति, पूर्वतयारी तथा प्रतिकार्यबाट सिकिएका कुराहरूलाई समावेश गरी वि.सं. २०७५ साल देखि मनसून पूर्वतयारी तथा प्रतिकार्य योजना निर्माण भई कार्यान्वयनमा आईरहेको छ ।

वि.सं. २०७१ र २०७४ सालको ठूलो बाढीले बर्दिया जिल्लामा धेरै धनजनको क्षति पुर्याएको थियो । विपद्बाट हुने क्षतिलाई न्यूनिकरण गर्नका लागि विपद् पूर्वतयारी तथा प्रतिकार्य योजना (DPRP), २०६८ सालमा निर्माणगरी त्यस योजनालाई हालसम्म अध्यावधिक सहित प्रकाशित गरी सोही योजना अन्तरगत रहि यो मनसून पूर्वतयारी योजनाहरू निर्माण गरिएको छ । मनसूनका वखत पूर्वतयारी तथा प्रतिकार्य गर्न सबै सरोकारवालाहरूलाई सहज होस् र विपद् व्यवस्थापन कार्य प्रभावकारी होस् भन्ने मुख्य उद्देश्यले यो योजना तयार पारिएको छ । यस वर्ष विश्वनै नोबेल कोरोना भाइरस (COVID-19) को संक्रमणको प्रभावले ग्रसित छ । यस जिल्ला पनि संक्रमणको उच्च जोखीममा रहेको छ । एकातिर COVID-19 कोरोना भाइरसको संक्रमणको जोखीम न्यूनिकरण तथा रोकथाममा जुट्नु परिरहेको छ भने अर्कोतर्फ नजिकिदै गरेको मनसूनको प्रभावबाट हुनसक्ने क्षति कम गर्न पूर्वतयारी तथा प्रतिकार्यका लागि आवश्यक रणनीति बनाउन आवश्यक देखिन्छ । कोरोना भाइरसको संक्रमणको जोखीम न्यूनिकरण तथा रोकथामका लागि अपनाउनुपर्ने स्वास्थ्य सुरक्षाका उपायहरू अवलम्बन गर्दै पूर्वतयारी तथा प्रतिकार्य गर्न जरुरी छ । त्यसैले स्थानीय तह, बिभिन्न बिषयगत क्षेत्रहरूलाई सक्रिय बनाउने र सहयोगी संघसंस्थाहरू बीच समन्वय गरी मनसून पूर्वतयारी तथा प्रतिकार्य योजना, २०७७ मा समावेश गरिएको छ ।

योजना अद्यावधिक गर्ने क्रममा सहयोग पुर्याउने जिल्लाविपद् व्यवस्थापन समितिका सदस्यहरू, संघसंस्थालाई हार्दिक धन्यवाद दिन्छु । साथै, योजना तयार गर्न सहयोग पुर्याउने नेपाल रेडक्रस सोसाइटी, केयर नेपाल, कमैया महिला जागरण समाजलाई सहयोग पुर्याएकोमा धन्यवाद दिन्छु । योजना निर्माण लेखनमा सकृय भई तयार गर्न भूमिका निर्वाह गर्ने प्रशासकीय अधिकृत नारायणप्रसाद ढकाल, नेपाल रेडक्रस सोसाइटी मार्फत जिल्ला आपतकालिन कार्यसञ्चालन केन्द्रमा कार्यरत सुचना व्यवस्थापन अधिकृत रूपन ज्ञवाली, तथ्याङ्ग व्यवस्थापन सहायक मुकेशचन्द्र गौतम, कम्प्युटर अपरेटर गंगाराम अधिकारी, कमैया महिला जागरण समाज नेपालका कार्यक्रम निर्देशक मानबहादुर डाँगीलाई विशेष धन्यवाद छ ।

अन्त्यमा, यस योजनाले विपद्का समयमा गरिने प्रतिकार्यलाई सहज र योजनाबद्ध गर्न मद्दत गर्नेछ भन्ने विश्वास लिएको छु ।

धन्यवाद ।

बैशाख, २०७७

२०३/७

प्रेमलाल लामिछाने

प्रमुख जिल्ला अधिकारी एवम्

अध्यक्ष

जिल्ला विपद् व्यवस्थापनसमिति, बर्दिया



शुभकामना !


बर्दिया जिल्लामा बर्षेनी बाढीबाट हुने डुबान र कटानको असरबाट प्रभावित हुदै आइरहेको अवस्था छ । विशेष गरी यस जिल्लामा बग्ने कर्णाली, गेरुवा, बवई आदिजस्ता मुख्य नदी र खोलाहरूमा बाढीको प्रभाव देखिन्छ जसकारण ठुलो जनधनको क्षति हुने गरेको छ । साथै वर्षायाममा सम्भावित डुबान, हावाहुरी, चट्याङ, महामारी जस्ता प्रकोपका कारण यस जिल्ला विपदको उच्च जोखिममा रहेको पनि छ र यस अवस्थामा कोरोना संक्रमणले थप जटिलता थपेको छ ।

तसर्थ बाढी पूर्वतयारी तथा कोरोना संक्रमण रोकथाम गर्नको लागि व्यवस्थित (systematic) योजना आवश्यक भएको कारण बर्दिया जिल्लाको मनसुन पूर्वतयारी तथा प्रतिकार्य योजना तयार पारी कार्यान्वयन गर्न लागिएको छ । यस योजना निर्माणमा सहयोग पुऱ्याउने सबै सरकारी निकाय तथा अन्य संघ संस्थाहरूलाई धन्यवाद दिन चाहन्छु यस योजनाले बर्दिया जिल्लालाई व्यवस्थित तथा पुर्ण तयारीका साथ मनसुनको बेलामा आफ्ना कार्यहरूलाई अगाडि बढाउन पनि मद्दत गर्नेछ भन्ने अपेक्षा राख्छु । साथै यस योजनाको प्रभावकारी कार्यान्वयनको लागि शुभकामना पनि व्यक्त गर्दछु ।

मोना शेर्पा

सहायक राष्ट्रिय निर्देशक

केएर नेपाल



Nepal Red Cross Society

Bardiya District Chapter



Gulariya Municipality-05, Red Cross Marg,
Matanga Tole, Bardiya
Phone : +977-084-420125, 421182
Fax : +977-084-420845
Email : nrcs.bardiya06@gmail.com
Blood Bank :- 084-420835

Ref. No. :

२०७७ वैशाख २९ गते

वाढीका दृष्टिकोणबाट अति जोखीममा रहेको बर्दिया जिल्लामा मनसुन पूर्वतयारी तथा प्रतिकार्य योजना निर्माणको जिम्मेवारी विगत देखि नियमित रुपमा प्राविधिक सहजकर्ताको रुपमा नेपाल रेडक्रस सोसाइटी बर्दिया जिल्ला शाखा रहन सक्नु र रहन पाउनु आफैमा एक गर्व हो । यसका लागि जिल्ला विपद् व्यवस्थापन समिति प्रति बर्दिया रेडक्रस आभार व्यक्त गर्दछ ।

विगतदेखि नै यस जिल्लामा वाढीका कारण वर्षेनि धनजनको क्षति व्यहोर्दै आएको नै छ । पछिल्लो पटक २०७१ र २०७४ सालको वाढीले १ लाख वढी जनसख्या प्रभावित भएको स्मरण गराउन चाहन्छु । यस जिल्लाका ठुला नदिहरु कर्णाली, बबई, ओराही, मानखोला नदिमा आउने वाढीले धनजन सगै कृषिमा समेत नराम्रो प्रभाव परिहेको छ । यस वर्ष विशेष गरि कोरोना भाइरस(कोविड १९) को महामारीको जोखीम तथा सक्रमण समेतबाट जोगीन महत्वपुर्ण भुमीका निवारह भैरहेको परिवेसमा स्थानीय तहले खेलेको भुमीका संहानिय छ । यतिवेला स्थानियस्तरमा समेत स्थानीय विपद् प्रतिकार्य योजना निर्माण गरि लागु गर्नु पर्ने आवश्यकता धेरै छ । विपद् जोखीम न्युनिकरण तथा व्यवस्थापन ऐनले समेत विपद् व्यवस्थापनमा स्थानिय तहलाई वढी जिम्मेवार बनाएको छ ।

आगामी दिनमा समेत मनसुन पूर्वतयारीका सन्दर्भमा नेपाल सरकारको सहयोगीका रुपमा बर्दिया जिल्लामा आफ्नो श्रोत, साधन र स्थानीय प्राविधिक क्षमतालाई अधिकतम प्रयोग गर्ने प्रतिबद्धता समेत व्यक्त गर्न चाहन्छु । ११ उपशाखामा फैलिएको संजाललाई करिब ३५० दक्ष तालिम प्राप्त स्वयंसेवकका माध्यमबाट ४७ भन्दा बढी विपद् प्रतिकार्य दल साथमा लिई विगत १०/१५ वर्ष देखि समुदाय केन्द्रित विपद् जोखिम न्यूनीकरण तथा प्रतिकार्य कार्यक्रम संचालनको अनुभवलाई बर्दिया रेडक्रसको जनसमुदायको विपद्को जोखिमलाई न्यूनीकरण गर्दै जाने अभियानमा जुन भूमिका पुरा गरेको छ यसलाई अझ बढी प्रभावकारी बनाउदै सम्भावित जोखिमलाई न्यून गर्न समुदायलाई सुसुचित गर्न र जनधनको क्षतिलाई घटाउन जिल्ला स्थित आपत्कालिन कार्य संचालन केन्द्र मार्फत विगत ५ वर्षदेखि रेडक्रस बर्दियाले खेलेको भूमिका सबै सामु स्पष्ट छ । यसै गरी मौसम पुर्वानुमानमा आधारित वाढी पुर्वतयारी कार्यक्रम मार्फत जिल्ला शाखाले समुदायमा गतिविधिहरु सञ्चालन भैरहेका छन् । समुदायस्तरमा गरिएका तालिम, खोज तथा उद्धार सामाग्री, पुर्व सूचना सामाग्री, दक्ष जनशक्ति, स्थानीय तहमा प्रदत्त उद्धार सामाग्रीले रेडक्रसलाई विपद्को साथीको रुपमा दिएको पहिचानलाई रेडक्रसले आफ्नो सम्पत्ति ठान्दछ ।

अन्त्यमा मानवीय सेवाको क्षेत्रमा कार्य गर्न कुनै भुगोलको सिमाले छेक्न हुदैन भन्ने मानवीय मूल्यका साथ अन्तरदेशिय पुर्व सूचना संजाल नेपाल भारत पुर्व सूचना प्रणाली संजालको संयोजकको भूमिकामा रहेको बर्दिया रेडक्रसको सभापतिको हैसियतले संस्थागत तथा राष्ट्रिय जिम्मेवारीलाई केन्द्रमा राख्दै मानवीय पिडालाई न्यून गर्ने सन्दर्भमा जिल्ला स्थित विपद् व्यवस्थापन समितिको निर्देशन अनुसार बर्दिया रेडक्रस क्रियाशिल रहने प्रतिबद्धता व्यक्त गर्न चाहन्छु ।

धन्यवाद । जय रेडक्रस ।

कृष्ण प्रसाद गौत्रम
सभापति

शब्द सक्षेप :

१	जि.वि.ब्य.स.	जिल्ला विपद् व्यवस्थापन समिति
२	जि.स.स.	जिल्ला समन्वय समिति
३	प्र.जि.अ.	प्रमुख जिल्ला अधिकारी
४	न.पा.	नगरपालिका
५	गा.पा.	गाउँपालिका
६	स्वा.का.	स्वास्थ्य कार्यालय
७	प.से.का.	पशु सेवा शाखा
८	ने.रे.सो.	नेपाल रेडक्रस सोसाइटी
९	ने.से.	नेपाली सेना
१०	सं.प्र.	संघिय प्रहरी
११	प्र.प्र.	प्रदेश प्रहरी
१२	न.प्र.	नगर प्रहरी
१३	स.प्र.ब.ने.	शसस्त्र प्रहरी बल नेपाल
१४	म.बा.का.	महिला तथा बालबालिका शाखा
१५	जि.स.अ.	जिल्ला समन्वय अधिकारी
१६	डि.व.का.	डिभिजन वन कार्यालय
१७	सा.ज.उ.प.नि.वि.	जल उत्पन्न प्रकोप नियन्त्रण विभाग
१८	रा/अ.गै.स.स.	राष्ट्रिय तथा अन्तर्राष्ट्रिय गैरसरकारी संस्था
१९	DEOC	District Emergency Operation Center
२०	रा.आ.का.का.सं.के. NEOC	राष्ट्रिय आपतकालिन कार्यसञ्चालन केन्द्र National Emergency OperationCenter
२१	उ.वा.सं	उद्योग वाणिज्य संघ
२२	ने.प.म.सं.	नेपाल पत्रकार महासंघ
२३	रा.द.	राजनैतिक दल
२४	DLSA	District Lead Support Agency
२५	UNICEF	United Nations International Children's Emergency Fund
२६	SC	Save the children
२७	D-WASH CC	District Water and Sanitation and Hygiene Coordination Committee

विषय सूची

भाग-१

१. जिल्लाको चिनारी

भाग-२

१. मनसुन पूर्वतयारी योजनाका उद्देश्य तथा प्रस्तावना
२. बर्दिया जिल्लाको नक्सा
३. विपद्को चिनारी
४. कार्य संचालनको सन्दर्भ

भाग-३

१. विपद् परिदृश्य तथा योजनाका अवधारणाहरू

भाग-४

१. परिचालन हुने क्षमता र स्रोतहरू
२. संगठनात्मक जिम्मेवारी र संरचना

भाग-५

१. विपद् प्रतिकार्य संरचना तथा काम कारवाहीहरू
२. विषयगत जिम्मेवारी
३. पूर्वतयारी प्राथमिकता

६. अनुसुचिहरू

भाग १

भाग १

१ पृष्ठभूमि :

१.१ बर्दिया जिल्लाको संक्षिप्त चिनारी:

प्रदेश नं. ५ मा पर्ने बर्दिया जिल्ला नेपालको पश्चिम क्षेत्रको अन्न भण्डारको रूपमा पनि चिनिन्छ। यो जिल्लाको पूर्वमा बाँके, पश्चिममा कैलाली, उत्तरमा सुर्खेत र सल्यान तथा दक्षिणमा भारतको उत्तर प्रदेशको बहराईच जिल्ला पर्दछ। यस जिल्लाको कुल क्षेत्रफल २०२५ वर्ग कि.मी. मध्ये दुई तिहाइ भन्दा बढी भू-भाग (६८.७६ प्रतिशत) तराईको समथल जमिनले ओगटेको छ भने बाँकी भाग (३१.२४ प्रतिशत) चुरे पर्वत पर्दछ। विगतमा आदीवासी थारुहरूको बाहुल्यता रहेको यो जिल्ला पछिल्ला दिनहरूमा बाहिरी जिल्लाहरूबाट बसाईसराईको क्रम बढेसंगै जातिय र साँस्कृतिक विविधता रहेको छ।

वि.स. १९९४ मा भारतमा भएको सिपाही विद्रोहको समस्या समाधान गर्न तत्कालिन प्रधानमन्त्री श्री ३ जंग बहादुर राणाले ईष्टईण्डिया कम्पनीलाई सहयोग गरे वापत वि.स. १८७३ को सुगौली सन्धीबाट गुमेको भू-भाग मध्ये वि.स. १९९७ मा बाँके, बर्दिया, कैलाली र कञ्चनपुर नेपाललाई फिर्ता आएकोले बर्दिया लगाएत उल्लेखित जिल्लाहरू नयाँ मुलुकको रूपमा पनि चिनिन्छन्। यस जिल्लाको नाम बर्दिया रहनुको पछाडी विभिन्न जनश्रुति, धार्मिक एवम् पौराणीक आख्यानहरू रहेको पाइन्छ। ती मध्ये केही यस प्रकार छन्।

- थारु भाषामा गाईगोरु पाल्नेलाई वर्दवा भनिन्छ। बर्दिया जिल्लामा गाईगोरुलाई प्रशस्त चरनक्षेत्र भएकोले धेरै गाई गोरु पाल्ने र वर्दवाहरू धेरै बसोबास गर्ने भएकाले पछि वर्दवाबाट अपभ्रंस भई बर्दिया जिल्ला नामकरण रहेको हो भन्ने पनि भनाई छ।
- साविक पदनाह गा.वि.स. हालको बारबर्दिया नगरपालिकामा बारबर्दिया भन्ने गाँउ छ, पहिले यसै ठाँउमा हरिहर उपाध्याय नामका ठुला जमिन्दारको महल थियो। बर्दियामा खेतिको लागि उन्नत जमिन भएको कारण बाहिरबाट बसाई सराई गरी यसै ठाउँमा आउन थाले र यो ठाउँ प्रसिद्ध हुन थाल्यो, अन्तमा यसै ठाउँको नामबाट बर्दिया जिल्ला नामाकरण रहन गएको हो भन्ने भनाई छ।

जैविक विविधता, दुर्लभ वन्यजन्तु कृष्णसार संरक्षण, देशकै ठूलो कर्णाली नदी, धार्मिक-भाषिक विविधता, अन्न भण्डार, विविध धार्मिक पर्यटकीय स्थल, धार्मिक साँस्कृतिक, सहिष्णुता समाज समेतले बर्दियाको चिनारी दिइरहेको छ।

१.२ भौगोलिक विवरण

यस जिल्लाको पूर्व पश्चिम लम्बाई करिब ७४ किलोमिटर र उत्तर दक्षिणको चौडाई करिब ३५ किमी अनुमान गरिएको छ। यस जिल्लाको दक्षिण भागमा तराईको समथर भूभाग र उत्तरी भागमा पूर्व पश्चिम फैलिएको चुरे श्रृंखला पर्दछ। भौगोलिक वनावट अनुसार यस जिल्लालाई तीन भागमा विभाजन गर्न सकिन्छ।

- क) तराईको समथर भूमी
- ख) उत्तरको भावर प्रदेश
- ग) चुरे पर्वत श्रृंखला

१.३ सिमाना

- अक्षांस:- २८°१०' उत्तर देखि २८°३९' उत्तर सम्म
- देशान्तर:- ८१°१०' उत्तर देखि २८°३९' उत्तर सम्म
- पूर्व :- बाँके जिल्ला (मानखोला)
- पश्चिम :- कैलाली जिल्ला (कर्णाली नदी)
- उत्तर :- सुर्खेत र सल्यान जिल्ला
- दक्षिण :- भारतको उत्तर प्रदेशको बहराईच जिल्ला
- क्षेत्रफल:- २,०२५ वर्ग कि.मि. (२,०२,५०० हेक्टर)
- औसत लम्बाई :- ७४ कि.मि.
- औसत चौडाई:- ३५।७१ कि.मि.

१.४ जलवायु र हावापानी

हावापानीको दृष्टिले बर्दिया जिल्लालाई मुलतः ३ भागमा विभाजन गर्न सकिन्छ ।

- क) गर्मी सुख्खा र समशितोष्ण हावापानी (Hot Dry sub- tropical climate)
- ख) न्यानो सुख्खा समशितोष्ण हावापानी (Warm Dry sub-tropical climate)
- ग) शितोष्ण आद्र हावापानी (Cool moist Tropical)

मनसुनको वर्षाको समयमा वर्षेनी वाढीको समस्या तथा गर्मी सुख्खायाम (बैशाख-जेष्ठ) मा भारतको थार मरुभूमीबाट तातो हावा (लु) बढनाले जन जीवन अस्त व्यस्त हुने गरेका छ । मौसम परिवर्तन हुने समयमा रुघा खोकि ,भाइरल ज्वरो, ईन्सेफ्लाइटिस, मेनिन्जाइटिसको प्रकोप बढेको हुन्छ ।

- अधिकतम तापक्रम:- ३९.८ °C
- न्यूनतम तापक्रम:- ९.६ °C
- वार्षिक वर्षा:- १११८ मि.लि.
- हावापानी:- उष्ण देखी समशितोष्ण सम्म

१.५ नदीनाला तथा जल भण्डार

कृषि प्रधान मुलुकका लागि जलसाधन सबैभन्दा महत्वपूर्ण प्राकृतिक साधन हो किनकि कृषि, उद्योग जस्ता आर्थिक क्षेत्रको विकास गर्न यसको महत्वपूर्ण भूमिका रहन्छ । भौगोलिक वनावटका कारण यस जिल्लामा धरातलीय जलसाधन प्रचुर मात्रामा रहेकोछ । यहाँका जलभण्डारहरूमा मूलतः नदीनाला र ताल तलैयाहरू पर्दछन् । यस जिल्लामा बग्ने मुख्य नदी र खोलाहरूमा कर्णाली, गेरुवा, बवई, ओराही, वुढीकुला मानखोला, डुडुवा ,रेउखोला आदी पर्दछन् । बाह्रै महिना पानी बग्ने यहाँका नदी र खोलाहरूबाट सिंचाईको सुविधा लिन सकिन्छ ।

१.६ प्राकृतिक सम्पदा बन जंगल

विवरण	क्षेत्रफल हेक्टरमा	प्रतिशत
बर्दिया राष्ट्रिय निकुञ्ज तथा मध्यवर्ती क्षेत्र	१,०८,५००	५३.५८ %
राष्ट्रिय वन क्षेत्र (भाडी वुट्ट्यान समेत)	२१,७००	१०.७२ %
कृषी तथा आवादी क्षेत्र	६०२००	२९.७३ %
अन्य (खोलानाला,बगर)	१२१००	५.९७ %
जम्मा	२,०२५००	१०० %

१.७ राजनैतिक तथा प्रशासनिक विभाजन

- स्थानीय तह : ८
- संसदीय निर्वाचन क्षेत्र संख्या : २
- प्रदेश निर्वाचन क्षेत्र संख्या : ४
- नगरपालिका : ६ (राजापुर,मधुवन,ठाकुरबाबा, बारबर्दिया, गुलरिया, बासँगडी)
- गाउँ पालिका : २ (गेरुवा र बढैयाताल)

१.८ जनसंख्या (२०६८ सालको जनगणना अनुसार)

- कुल जनसंख्या : ४,२६,५७६ (पुरुष २०५,०८० र महिला २२१,४९६)
- घरधुरी संख्या : ८३,१७६
- जनसंख्या वृद्धि दर : २.१

१.९ बर्दिया चुरेक्षेत्रमा वनको अवस्था

बर्दिया जिल्लाको कूल क्षेत्रफल २०२५ वर्गकिमि रहेकोमा जम्मा वन १२१६.८२ वर्गकिमि रहेकोमा चुरे वनको क्षेत्रफल ७०१३१.९० हे. रहेको छ । थप विवरण देहाय बमोजिम रहेको छ ।

सि.नं.	साविक गाविस र वडा नं.	हालको गापा/नपा	क्षेत्रफल	क्षेत्राधिकार
१	बानियाभार-१	बारबर्दिया-१	२०.६ हे.	डिभिजन वन कार्यालय
२	बेलवा-७	बाँसगढी -२	३८६७.२ हे.	बर्दिया राष्ट्रिय निकुञ्ज क्षेत्र
३	बर्दिया राष्ट्रिय निकुञ्ज		६६२४४.१० हे	

स्रोत: डिभिजन वन कार्यालय बर्दिया

भवनको गुणस्तर:

जम्मा घरधुरी: ८३,१४७

- माटोको जोडाई भएको ईटा/ढुङ्गा: २६,९४७ घरधुरी
- सिमेन्टको जोडाई भएको ईटा/ढुङ्गा: ८,१९३ घरधुरी
- पिल्लर सहितको ढलान: १,६५२ घरधुरी
- काठको खम्बा गाडेको: ३९,९३१ घरधुरी
- अन्य: ६,१५५ घरधुरी

श्रोत: राष्ट्रिय जनगणना २०६८

१.९ प्रमुख जातजाती

थारु, क्षेत्री, ब्राहमण, कामी, मगर, मुस्लीम, ठकुरी, यादव, दमाइ/ढोली, मल्लाह आदि

१.१० शैक्षिक संस्थाहरू

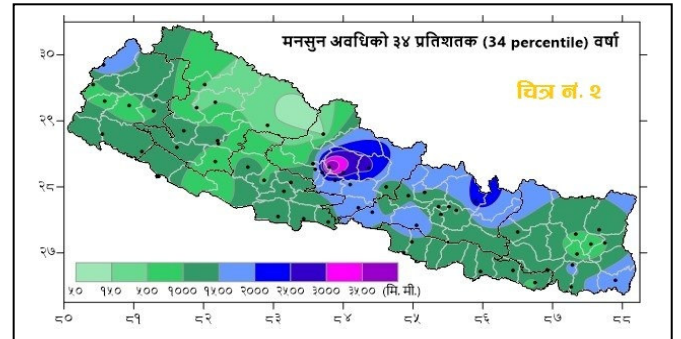
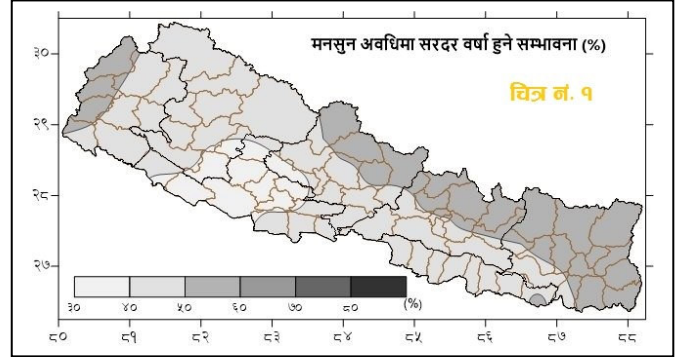
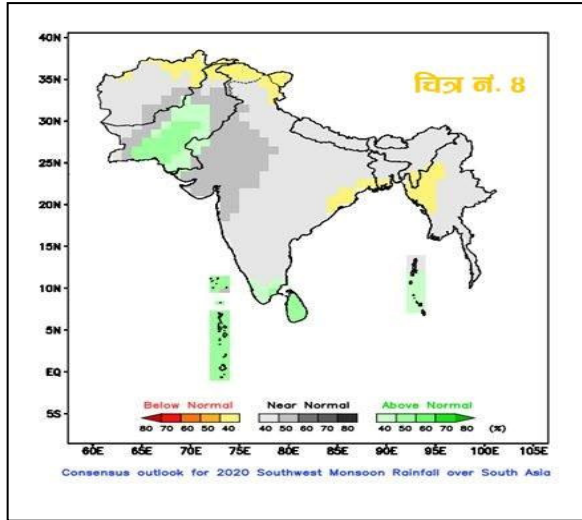
माध्यमिक विद्यालय	:	४३
आधारभूत विद्यालय(१-५)	:	१४८
आधारभूत विद्यालय(१-८)	:	६१
बाल विकास केन्द्र	:	६३७ (समुदायमा २०२, विद्यालयमा ४३५)
उच्च मा.वि.	:	३४
मदरसा	:	१४
प्राविधिक विद्यालय	:	५
CTEVT	:	७
खुल्ला विलयल	:	१
क्याम्पस	:	१०
सामुदायिक शिकाइ केन्द्र	:	१९

१.१२ स्वास्थ्य सेवाको अवस्था :

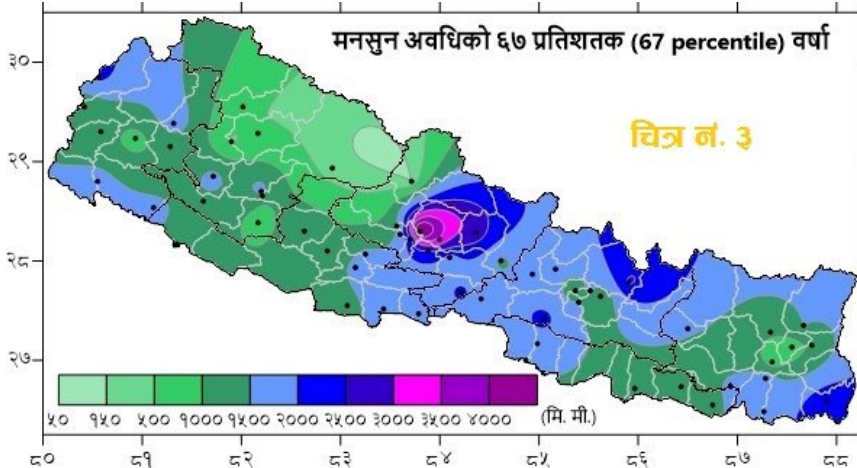
- वर्दिया अस्पताल : १
- स्वास्थ्य कार्यालय : १
- प्राथमिक स्वास्थ्य केन्द्र : ३
- स्वास्थ्य चौकी : ३०
- सहरी स्वस्थ केन्द्र : १
- आधारभूत स्वास्थ्य केन्द्र : ४२
- आयुर्वेद स्वास्थ्य केन्द्र : १
- आयुर्वेद औषधालय: ४ (वढैयाताल गापा जमुनी, गेरुवा गापा मनाउ, गुलरिया नपा मोहम्मदपुर, वारवर्दिया नपा मगरागाडी)

१.१३ यस वर्षको मौसम पूर्वानुमान:

आगामी मनसुन अवधि (२०७७ साल जेठ १९ देखि असोज १४ सम्म) मा नेपालको औसत वर्षा, सरदर (९६५) हुने जलवायु प्रारूपले (Climate model) ले देखाएको छ भने उक्त प्रारूपको त्रुटि (Model Error) ± ६५ छ । क्षेत्रगत रूपमा नेपालका अधिकांश भू-भागहरूमा सरदर वर्षा हुने सम्भावना रहेको छ । यद्यपि प्रदेश नं. १, वाग्मती र गण्डकी प्रदेशको उत्तरी भू-भागमा सरदर वर्षा हुने सम्भावना ५० प्रतिशत भन्दा बढि रहेको छ । यसरीनै,



अन्य भू-भागहरूमा सरदर वर्षा हुने सम्भावना ५० प्रतिशत भन्दा कम रहेको छ (चित्र १) । यस आँकलन जल तथा मौसम विज्ञान विभागको मनसुनी वर्षा आँकलन गर्ने प्रारूप र दक्षिण एसियाली जलवायु दृष्टिकोण मञ्चले सार्वजनिक गरेको दक्षिण एसियाको आगामी मनसुनी वर्षाको आँकलनको आधारमा तयार गरिएको हो । सामान्यतया: सरदर वर्षा (Normal Rainfall) भन्नाले कुनै स्थानको लामो समय (सन् १९८१-२०१०) को ३४ देखि ६७ प्रतिशत (34 -67 percentile) को वर्षालाई जनाउँदछ भने सरदरभन्दा कम र बढीको वर्षा भन्नाले क्रमशः ३४ प्रतिशतक (34 percentile) भन्दा कम र ६७ प्रतिशत (67 percentile) भन्दा बढीको वर्षालाई जनाउँदछ । तलको चित्रहरू २ र ३ मा क्रमशः जुन देखि सेप्टेम्बर सम्मको जम्मा वर्षाको ३४ प्रतिशत र ६७ प्रतिशत वर्षा देखाईएको छ ।



चित्र ४ मा दक्षिण एसियाली जलवायु दृष्टिकोण मञ्चले जारी गरेको मनसुनी वर्षाको आँकलन देखाईएको छ ।

थप जानकारीका लागि:

<http://dhm.gov.np/%E2%80%A6/259811381Monsoon2020>

[Outlook_Nepal?fbclid=IwAR1wbUq0EIJbUxKLyQg3Qdh1SKy8s4K9hgYlea_hcJq7qbgjvnUpr9WBUTg](http://dhm.gov.np/Outlook_Nepal?fbclid=IwAR1wbUq0EIJbUxKLyQg3Qdh1SKy8s4K9hgYlea_hcJq7qbgjvnUpr9WBUTg)

भाग २

भाग २

उद्देश्य तथा प्रस्तावना:

वर्षायाममा सम्भावित बाढी, पहिरो, ढुवान, हावाहुरी, चट्याङ्ग, महामारी जस्ता प्रकोपका कारण यस जिल्लामा प्रत्येक वर्ष ठूलो जनधनको क्षति हुने गरेको छ । यस वर्ष नोबेल कोरोना भाइरस (COVID-19) को सक्रमणले विश्व नै प्रभावित भइरहेको समयमा बर्दिया जिल्लामा समेत सक्रमण न्यूनिकरण गर्नका साथै मनसुनका वखत हुने क्षतिलाई न्यूनिकरण गर्न विपद् व्यवस्थापनको क्षेत्रमा कार्यरत सबै सरकारी, गैर सरकारी निकाय तथा स्थानीय तहहरूले मनसुन विपद् पूर्वतयारी तथा प्रतिकार्य योजना बनाई तयारी अवस्थामा रहन आवश्यक देखिएको छ । यस सम्बन्धमा विशेषत कोविड १९ कोरोना भाइरसको जोखीम न्यूनिकरण तथा सक्रमण हुन नदिने गरि यस वर्षको मनुसुनमा जिल्ला विपद् व्यवस्थापन समिति बर्दियाको मिति २०७६/०९/२९ गते आयोजना गरिएको बैठकको निर्णय अनुसार यस क्षेत्रमा कार्यरत सम्बन्धित सरोकारवाला निकायबाट प्राप्त विवरण र सूचनाको आधारमा **मनसुन पूर्वतयारी तथा प्रतिकार्य योजना २०७७** तयारी गरिएको छ । यस वर्ष विपद् जोखिम न्यूनिकरण, खोज तथा उद्धार र राहत लगाएतका सबै कार्यहरू कोरोना भाइरसको जोखिमबाट जोगिदै अपनाउनु पर्ने सावधानीलाई मध्यनजर गरि यसै कार्ययोजना अनुसार हुनेछन् ।

२.१ साधारण उद्देश्य:

ठूलो बाढी लाई उपलब्ध श्रोत र साधनको अधिकतम उपयोग गरी कोरोनाको जोखिमबाट जोगिदै जिल्ला विपद् व्यवस्थापन समितिबाट गरिने प्रतिकार्य शीघ्र, उपयुक्त र प्रभावकारी बनाउने ।

२.२ विशेष उद्देश्य:

- विपद्को समयमा प्रभावकारी ढङ्गले प्रतिकार्यमा सहभागी हुनका लागि पद्धति, संरचनाहरू बनाउने तथा उपयुक्त तयारी गर्ने ।
- उपयुक्त तथा प्रभावकारी प्रतिकार्य योजना कार्यान्वयन तथा समन्वयका लागि आवश्यकता पहिचानलाई मध्यनजर गरिने ।
- श्रोत तथा क्षमतामा कमी तथा संरचनाहरूमा क्षति हुँदा पनि प्रभावकारी प्रतिकार्यमा जिल्ला विपद् व्यवस्थापन समिति, स्थानीयतह गाँउपालिका, नगरपालिकामा गठित स्थानीय विपद् व्यवस्थापन समिति लगायत सबै तहका निकायहरू संलग्न हुने ।
- आपत्कालीन प्रतिकार्यका लागि जिल्ला विपद् व्यवस्थापन समिति, स्थानीयतह गाँउपालिका, नगरपालिकामा गठित स्थानीय विपद् व्यवस्थापन समिति लगायत सबै तहका संरचनाहरूको प्रयोग सुनिश्चित गर्नका लागि प्रकृयाहरू स्थापित गर्ने ।

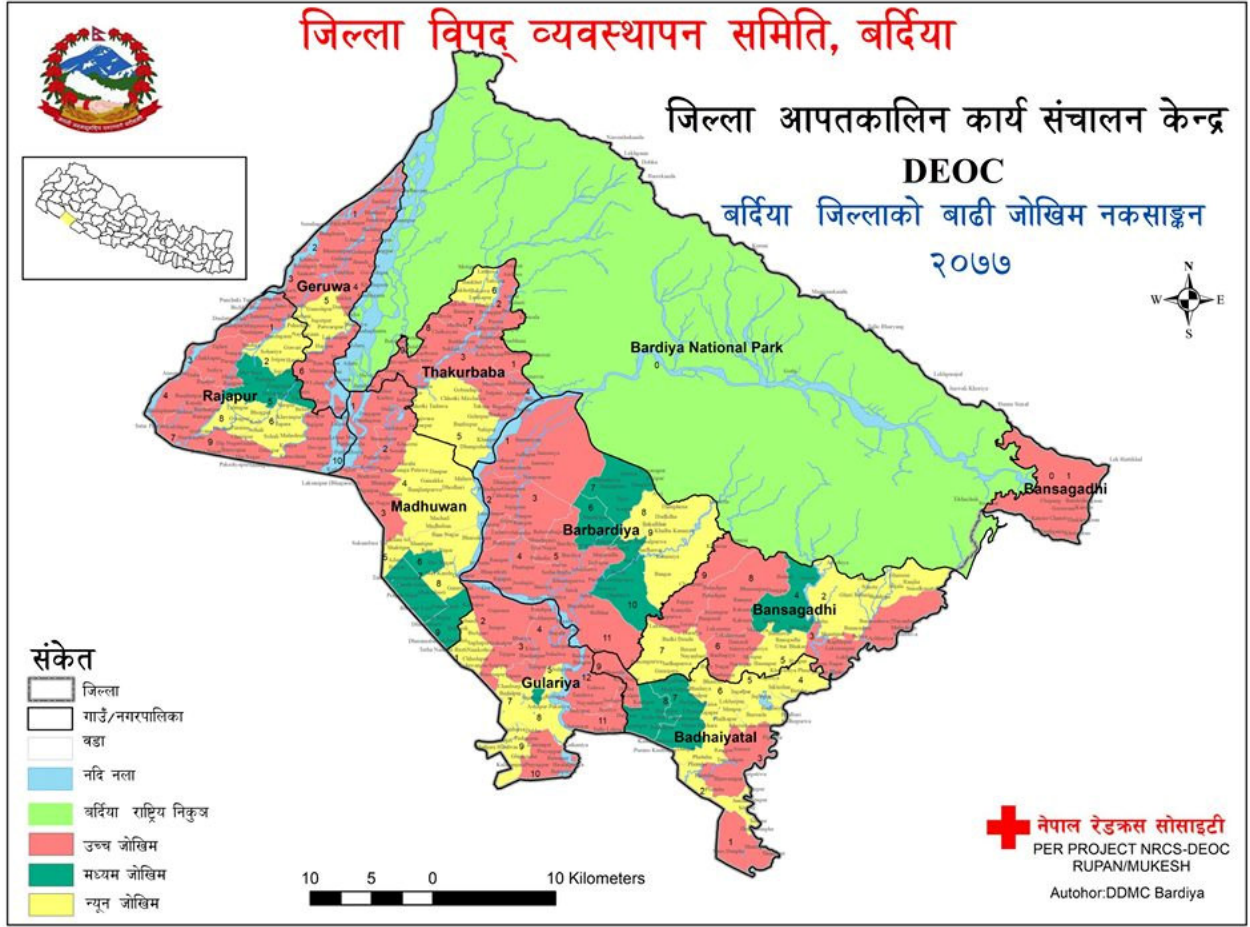
यो दस्तावेजले विपद् प्रतिकार्यमा जिल्ला विपद् व्यवस्थापन समिति, स्थानीयतह (गाँउपालिका / नगरपालिका)को विशिष्ट जिम्मेवारीहरू, प्रतिकार्यको उद्देश्य र प्राप्त हुनुपर्ने परिणामको बारेमा जानकारी दिने छ । यसमा उल्लेखित प्रतिकार्यको सूचीले हरेक विषयगत समूहले गर्ने कार्यको मार्गदर्शन बारेमा पर्याप्त जानकारी दिनेछ । यसको अलावा बाढी विपद् प्रतिकार्यमा पूर्वतयारीको प्राथमिकता तथा कार्य योजनाको आवश्यकता बारे व्याख्या गरिएको हुनेछ ।

२.३ प्रस्तावना :

यस दस्तावेजले जिल्ला विपद् व्यवस्थापन समिति, स्थानीयतहले ठूलो विपद्को समयमा पुरा गर्नुपर्ने कार्यहरूको व्यावहारिक चित्र प्रदान गर्ने प्रयास गरेको छ । यो एउटा साधारण योजना हो जुन बाढीको प्रकोपमा प्रयोग गर्न सकिन्छ । तथापी निश्चित अवस्थालाई मध्यनजर गरी तयार गरिएको छ । यस योजनामा प्रतिकार्य योजना पूरा गर्नका लागि अपनाइने चरणहरूको विस्तृत रूपमा व्याख्या गरिएको छ ।

यस जिल्लामा विगत देखिनै जिल्ला विपद् पूर्वतयारी तथा प्रतिकार्य योजना तयार गरी कार्यान्वयनको अभ्यास गरिदै आएको छ । बाढी आएको समय वा पुर्व तयारीकालागि बाढी प्रतिकार्य तथा पूर्वतयारीका योजना सफल कार्यान्वयनका लागि कोरोनाको जोखिमबाट जोगिदै जिल्ला विपद् पूर्वतयारी तथा प्रतिकार्य योजनाको आधारमा यो आकस्मिक योजना तयार गरिएको छ ।

२.४ बर्दिया जिल्लाको बाढी प्रभावित नक्सा



२.५ बर्दिया जिल्लामा घटेका बाढीजन्य घटनाहरु

बर्दिया जिल्लामा पानीजन्य आपतकालको इतिहासलाई हेर्दा, यस जिल्लामा २०४०, २०५१, २०६३, २०७१, २०७४ सालमा बाढीको प्रभाव बढी भएको पाइन्छ। पछिल्लो १२ वर्षको तथ्यांकलाई केलाउदा २०६४ साल देखि २०७६ सम्म बाढीबाट २७६८३ घरधुरीका जम्मा १४५५९१ जनसंख्या प्रभावित भएको देखिन्छ। यस अवधिमा बाढीका कारण मृत्यु हुने संख्या ४२, बेपत्ता हुने १६ र घाइते हुने २६ जना रहेका छन्। २०७१ श्रावण २८ र २९ गते गएको बाढीबाट बर्दियामा १७३७६ घरधुरीका ९३,१८९ व्यक्ति प्रभावित भएका थिए। यसरीनै, २०७१ उक्त बाढीबाट ३२ जनाको मृत्यु र १४ जना बेपत्ता भएको अभिलेख छ। बर्दियामा पछिल्लो वर्ष २०७४ श्रावण २९ गते गएको बाढीबाट २३७३ घर पूर्ण र १८६०८ घर आंशिकरूपमा प्रभावित भएका थिए। जसबाट १,११,७६४ जनसंख्या प्रभावित भएका थिए। उक्त बाढीबाट रु. ५० करोड १० लाख ९६ हजार ६९०/- वरावरको कृषि तथा पशुपालन क्षेत्र प्रभावित भएको सम्बन्धित विषयगत क्षेत्रको प्रतिवेदनमा उल्लेख छ। जिल्ला आपतकालिन कार्यसञ्चालन केन्द्रमा रहेको अभिलेख अनुसार गतवर्ष २०७६ मा मात्र पानीमा डुबेर मृत्यु हुनेको संख्या २१ जना रहेको छ। यसले गर्दा, पानीमा डुबेर मर्ने जोखिम कम गर्न अपनाउनु पर्ने सजकता पनि उत्तिकै अपरिहार्य रहेको छ।

बर्दिया जिल्लामा वर्षेनी पानीजन्य आपतकाल निम्ताउने मुख्य नदीहरुमा कर्णाली नदी, ववई नदी, मान खोला, ओरही खोला, रेउ खोला, वुढीकुलो जस्ता नदीहरुले बाढीका कारण वर्षेनी ठूलो मात्रामा मानवीय तथा भौतिक क्षती गर्ने गरेको छ। बर्दियाका प्रमुख ३ नदी मध्ये कर्णाली र बवई नदीमा स्वचालित बाढी पूर्वसूचना प्रणाली स्थापना गरिएको छ भने अन्य नदी तथा खोलाहरुमा स्वचालित बाढी पूर्वसूचना प्रणाली स्थापना नभएका कारण उक्त नदी तटीय क्षेत्रमा बसोबास गर्ने नागरिकहरु बढी जोखिममा रहेका छन्।

२०७४ श्रावण २९ गते आएको बाढी र अन्य वर्षहरुमा भएका विपद्का घटना र त्यसले पारेका प्रभाव समेत ध्यानमा राखि यस वर्ष २०७७ (सन् २०२०) मा बाढीबाट प्रभावित संख्या २०००० घर परिवारका १ लाख जनसंख्या: उच्च प्रभावमा पर्नसक्ने पूर्वानुमान सहित यो आकस्मिक योजना तयार गरिएको छ।

२.६ बाढी प्रभावित विवरण

२०७१ र २०७४ सालको तुलनात्मक तालिका बिबरणः

२०७१/०४/२८ र २९ गते गएको बाढीबाट प्रभावितः	२०७४/०४/ २९ गते गएको बाढीबाट प्रभावितः
<p>जनसंख्या:-</p> <ul style="list-style-type: none"> जम्मा प्रभावितः ९३,१८९ पूर्ण प्रभावितः २०,३७६ आंशिक प्रभाविताः ७२,८१३ <p>भौतिक क्षती:-</p> <ul style="list-style-type: none"> जम्मा घरधुरीः १७,३७६ पूर्ण क्षति घरधुरीः ३,८५९ आंशिक क्षति घरधुरीः १३,५१७ <p>मानवीय क्षति:-</p> <ul style="list-style-type: none"> मृत्युः ३२ जना बेपत्ताः १४ जना घाइतेः २ जना <p>श्रोतः बर्दिया जिल्लाको वस्तुगत विवरण २०७१ (जिल्ला प्रहरी कार्यालय, बर्दिया)</p>	<p>जनसंख्या:-</p> <ul style="list-style-type: none"> जम्मा प्रभावितः १०९,९६२ पूर्ण प्रभावितः १२,७७९ आंशिक प्रभाविताः ९७,१८३ <p>भौतिक क्षती:-</p> <ul style="list-style-type: none"> जम्मा घरधुरीः २०,६४० पूर्ण क्षति घरधुरीः २,३५१ आंशिक क्षति घरधुरीः १८,२८९ <p>मानवीय क्षति:-</p> <ul style="list-style-type: none"> मृत्युः ४ जना घाइतेः ५ जना <p>श्रोतः जिल्ला आपत्कालिन कार्य संचालन केन्द्र बाढी प्रतिवेदन २०७४</p>

२.७ कार्य सञ्चालनको सन्दर्भः

२.७.१ बाढीबाट प्रभावित क्षेत्रहरु

बर्दिया जिल्लाका सबै पालिकाहरु बाढीबाट प्रभावित हुने गरेका छन् । उच्च जोखिमको प्राथमिकरण अनुरूप क्रमशः गुलरिया नगरपालिका, बारबर्दिया नगरपालिका, ठाकुरबाबा नगरपालिका, बाँसगढी नगरपालिका, मधुवन नगरपालिका, राजापुर नगरपालिका, गेरुवा गाउँपालिका र बडैयाताल गाउँपालिका रहेका छन् ।

२.७.२ पहुँच

यातायात : जिल्ला सदरमुकामदेखि गाउँपालिका/नगरपालिका कार्यालय सम्मको पहुँच)

क्र.सं.	ग.पा./न.पा.	सदरमुकामसम्म दुरी (कि.मी.)	सडकको प्रकार	यातायात ढुवानीको माध्यम
१	गुलरिया नगरपालिका	० कि.मि.	कालो पत्रे	वस तथा अन्य हलुका सवारीसाधन
२	मधुवन नगरपालिका	१३ कि.मि.	कालोपत्रे	वस तथा अन्य हलुका सवारीसाधन
३	राजापुर नगरपालिका	४१ कि.मि.	कालोपत्रे/ग्रावेल	वस तथा अन्य हलुका सवारीसाधन
४	ठाकुरबाबा नगरपालिका	३७ कि.मि.	कालोपत्रे/ग्रावेल	वस तथा अन्य हलुका सवारीसाधन
५	बारबर्दिया नगरपालिका	३३ कि.मि.	कालोपत्रे/ग्रावेल/कच्ची	वस तथा अन्य हलुका सवारीसाधन (सानोश्री-बनियाभार हुँदै जयनगर)
६	बासंगढी नगरपालिका	२८ कि.मि.	कालोपत्रे	वस तथा अन्य हलुका सवारीसाधन
७	गेरुवा गाउँपालिका	३८ कि.मि.	कालोपत्रे/ग्रावेल	वस तथा अन्य हलुका सवारीसाधन
८	बडैयाताल गाउँपालिका	१८ कि.मि.	कालोपत्रे	वस तथा अन्य हलुका सवारीसाधन

बर्दिया जिल्लामा विगतको अनुभवहरुलाई केलाउदा बाढीको विपद्बाट सडक यातायात आवरुद्ध हुने गरेको छ । यसरी हेर्दा बाढीको समयमा सुरक्षित तवरबाट पुग्न लाग्ने दिन र पालिकाहरु निम्नानुसार रहेकाछन् ।

- गुलरिया नगरपालिका अधिकांश वडाहरू बाढीको समयमा करिब २ दिनसम्मको लागि यातायात पहुँच अवरुद्ध हुने र यसै समयमा विद्युतको असहजताका कारण संचार सेवा पनि अवरुद्ध हुन सक्ने ।
- बारबर्दिया न.पा. अर्न्तगतको बनियाभारमा ३ दिनसम्म, पदनाहामा ३ दिन, त्यसैगरी धधवार र मगरागाडीमा, जिल्ला सदरमुकामबाट २ दिनपछि मात्र पहुँच हुन सक्ने
- ठाकुरवावा नगरपालिकामा २४ घण्टा पछि जिल्लाको पहुँच हुन सक्ने ।
- बाँसगढी नगरपालिकामा २४ घण्टा पछि जिल्लाको पहुँच हुन सक्ने ।
- राजापुर नगरपालिकामा, गेरुवा गाँउपालिकामा २४ घण्टा पछि जिल्लाका पहुँच हुन सक्ने ।
- मधुवन नगरपालिकाको सूर्यपटुवा, कोठीयाघाट आसपास क्षेत्र, पथरभोजी, डल्ला गाँउसम्मको पहुँचमा २४ घण्टाभन्दा बढी लाग्न सक्ने ।

सवै स्थानीय तहमा उद्धार तथा राहत सामग्री भण्डारणका लागि उपयुक्त भण्डारण कक्षको व्यवस्थापन गरिएको छैन । जिल्लाबाट राहत सामग्री वितरण गर्न टेक्टरको सहयोगबाट मात्र हुवानीको व्यवस्था गर्न सकिने हालसम्मको अनुभवले देखाउछ ।

यातायात र सडक सञ्जालको दृष्टीले बर्दियाको जिल्ला पूर्व र पश्चिम सीमावर्ती जिल्ला क्रमशः बाँके र कैलालीसंग हुलाकी राजमार्ग र पुर्वपश्चिम राजमार्ग मार्फत जोडीएको छ । बर्दिया जिल्लाको सदरमुकामदेखि कैलालीको सदरमुकाम धनगढीसम्मको दुरी(गुलरिया-भुरीगाउँ-कणाली-अत्तरिया-धनगढी) १४८ किलोमिटर रहेको छ भने गुलरिया देखि बाँके जिल्लाको सदरमुकाम नेपालगञ्जसम्मको दुरी करीब ३६ किलोमिटर रहेको छ ।

भाग ३

भाग- ३

३.१. विपद् परिदृश्य तथा योजना अवधारणाहरु:

विभिन्न प्रकारका प्रकोपबाट उत्पन्न हुने विपद्बाट प्रभावित जिल्लाको सूचीमा बर्दिया पनि रहेको छ । जिल्लामा हरेक वर्ष बाढी, आगलागी, महामारी, शिलतहर, हावाहुरी, जनावरको आक्रमण र सडक दुर्घटनाजन्य विपद्का कारण जनधनको क्षति हुने गरेको छ । विशेषगरी बाढीबाट बर्षेनी ठुलो जनधनको क्षति हुने गरेकाले मानवीय सहायतालाई प्रभावकारीरूपमा अधि बढाउन आवश्यक छ । त्यसैले जिल्लामा विपद्को सामना गर्ने क्षमता अभिवृद्धिका विभिन्न कार्यक्रम र योजनामध्ये आपत्कालीन समयमा मानवजीवनको रक्षा र महत्वपूर्ण सम्पत्तिको संरक्षण गर्ने उद्देश्यका लागि जिल्ला विपद् व्यवस्थापन समिति बर्दियाले Monsoon Preparedness and Response Plan-2077 तयार गरी जिल्लाको महत्वपूर्ण दस्तावेजको रूपमा स्वामित्व ग्रहण गरेको छ ।

विपद्को समयमा विपद् प्रभावितको जीवन र बहुमूल्य सम्पत्तिको संरक्षण तथा सुरक्षा गरी मानिसमाथि पर्ने प्रतिकूल प्रभावको सामना गर्न बर्दिया जिल्लाको साधनस्रोतको अधिकतम उपयोग गर्दै प्रभावित समुदायलाई व्यवस्थित, प्रभावकारी र जवाफदेहीयुक्त तरिकाले मानवीय सहयोग उपलब्ध गराउनु तथा विपद् जोखिम न्यूनीकरणका कार्यलाई संस्थागत रूपमा प्रबर्द्धन गर्नु यस योजनाको मूल उद्देश्य रहेको छ ।

३.२ क्षेत्रगत उद्देश्य:

बाढीको चपेटामा परेका मानिसलाई भेदभावरहित ढङ्गले कोरोना सक्रमणको थप जोखिमबाट जोगाउँदै उद्धार गरी सुरक्षित स्थानसम्म पुऱ्याउनु, उनीहरुलाई मानवीय सहायता प्रदान गर्नु र सबै क्षेत्र तथा सरोकारवालासँग प्रभावकारी समन्वय गरी, जीवनरक्षा, सूचना सङ्कलन, विश्लेषण र प्रवाहको प्रभावकारी व्यवस्था गर्नु यसको मुख्य उद्देश्य हुनेछ ।

३.२.१ योजनाका समष्टिगत उद्देश्य निम्नानुसार हुने छन् :

- बाढीको प्रभावबाट हुने मानवीय तथा आर्थिक क्षति कम गर्ने ।
- बाढी प्रभावितहरुलाई विना भेदभाव उद्धार गर्नु र सो क्रममा विशेषगरी महिला, बालबालिका, जेष्ठनागरिक, अपाङ्गता, सुत्केरी तथा गर्भवती महिलाहरुलाई प्राथमिकता दिएर उद्धार गरी जीवन बचाउनु ।
- घाइतेको प्राथमिक उपचार गरी आवश्यकतानुसार अस्पताल पुऱ्याउने व्यवस्था मिलाउनु ।
- बाढी पछि हुनसक्ने सम्भावित मानवीय क्षति कम गर्ने उपाय अपनाउनु ।
- विस्थापितलाई सुरक्षित अस्थायी आश्रयस्थलमा पुऱ्याउने र मानवीय सहायताका लागि आवश्यक प्रतिकार्यका गतिविधिहरु संचालन गर्ने व्यवस्था मिलाउनु ।
- कोरोना भाइरसको जोखिमबाट जोगिदै आवश्यक पर्ने स्वास्थ्य सामाग्रीको प्रयोग गर्नु
- विपद्को समयमा संघिय सरकार, प्रदेश सरकार, स्थानीय तह, दातृ निकाय, सबै क्षेत्र, सहयोगी संस्था तथा नागरिक समाजविच समन्वय कायम गर्नु
- नियमित रूपमा अनुगमन गरी सबै विषयगत क्षेत्रहरुलाई परिचालन गर्नु र पृष्ठपोषण दिनु,

३.३ पूर्वतयारी प्राथमिकता:

- विपद्संग सम्बन्धित सरोकारवाला निकायहरूसंग समन्वय बैठक गर्ने
- जिल्ला भित्रका सबै स्थानीय तहका विपद् व्यवस्थापन समितिहरुलाई तालिम प्रदान गर्ने
- जिल्ला भित्रका सबै स्थानीय तहका विपद् व्यवस्थापन समितिहरुमा मनसुन पूर्वतयारी कार्यशाला संचालन गर्ने लगाउनु,
- विपद् पूर्वतयारीसम्बन्धी अभिमुखीकरण गर्ने
- जिल्ला भित्रका सबै स्थानीयतहका विपद् व्यवस्थापन समिति लाइ पुनरावलोकन गरिएको लेखाजोखा फारमको बारेमा अध्यावधि तथा अभिमुखीकरण गर्ने
- तालिम प्राप्त दक्ष जनशक्तिहरुको विवरण/लेखाजोखा राख्ने र अध्यावधिक गर्ने
- विषयगत समितिहरुको नियमित बैठक गर्ने ।
- जिल्ला आपत्कालिन कार्य संचालन एकाईको क्षमता अभिवृद्धि गर्ने ।

- पूर्व तयारीका लागि कृत्रिम घटना अभ्यास गर्ने ।
- जिल्लामा थप ५०० सेट गैरखाद्य सामग्री व्यवस्थापनका लागि सरोकारवाला निकायमा पहल गर्ने
- विभिन्न पूनर्ताजगी तालिम/प्रशिक्षण तथा अस्थाई आवास निर्माणका लागि आवश्यक आर्थिक स्रोतको खोजी गर्ने

३.४ बाढीबाट प्रभावित संख्या:

२०००० घर परिवारका १ लाख जनसंख्या: उच्च प्रभावमा पर्ने छ ।

सम्भावना	बाढीबाट पर्ने प्रभावको सम्भावित परिदृश्य
<ul style="list-style-type: none"> ● बवई नदीमा २०७४ भन्दा ठुलो बाढी आएको खण्डमा ● चुरे क्षेत्रमा अत्यधिक मात्रामा वर्षा भएमा 	<ul style="list-style-type: none"> ● चेपांगको जल तथा मौसम मापन केन्द्रमा ९.८ मिटर भन्दा माथी जल मापन हुनेछ ● अकस्मात ठुलो संख्यामा जनजिवन प्रभावित हुनेछ, वातावरणहरु प्रदुषित हुने छन ● नदी निकारका १ लाख जनसंख्या विस्थापित हुने छन ।
चिसापानी स्थित कर्णाली नदीमा २०७४ को भन्दा ठुलो बाढी आएको खण्डमा	<ul style="list-style-type: none"> ● चिसापानी स्थीत जल तथा मौसम मापन केन्द्रमा ११ मिटर भन्दा माथि जल मापन हुने छ । ● अकस्मात ठुलो संख्यामा जनजिवन प्रभावित हुनेछ, खानेपानी तथा सरसफाइमा कमि हुनेछ । ● नदी किनारका करीब २० हजार घरधुरीका १ लाख जनसंख्या विस्थापित हुन सक्नेछन । ● प्रभावित क्षेत्रका विद्यालयहरु १५ दिनसम्म बन्द हुन सक्छन् ।
बर्दिया जिल्लामा बाढी विपद्को अवस्थामा (स्वास्थ्य सेवाको पहुचबाट बन्धीत, नियमित स्वास्थ्य सेवामा अवरुद्ध, प्रभावित व्यक्तिहरु विस्थापीत विद्युत यातायात,संचार, खानेपानी, शिक्षा सेवा अपरुद्ध हुने छ)	<ul style="list-style-type: none"> ● २० हजार घरधुरी पूर्ण तथा ८५ हजार घरधुरी आंशिक रुपमा प्रभावित हुनेछ । ● प्रभावित क्षेत्रमा खानेपानी सरसफाइको समस्या देखिन सक्नेछ, जिल्ला स्थीत स्वास्थ्य संस्थाहरु २ देखि १० दिन पछि मात्र स्वास्थ्य सेवा प्रदान गर्न सक्ने छन ● प्रभावितलाई अति आवश्यक पुनरजलिय भोल, प्रभावित क्षेत्रमा संकटासन्न समुहहरुलाई (गर्भवती, सुत्केरी, बालवालीका, दिर्घरोगी, असक्त, अपाङ्ग, वृद्ध) तत्कालै स्वास्थ्य सेवा प्राप्त गर्न सक्ने छैनन् । ● विद्युतसेवा १ साता सम्म अवरुद्ध हुने छ, विद्युत अवरुद्धका कारण मोबाइल, टेलीफोन सेवा अवरुद्ध हुने छ । ● बाढीको असर लामो समय सम्म रहने छ साथै तत्काल नभत्केका संरचनाहरु भत्कन सक्ने छ । ● सार्वजनिक तथा व्यक्तिगत खुला स्थान अस्थायी आवासको लागि प्रयोग हुँदा सरसफाइमा समस्या उत्पन्न भएर जनस्वास्थ्यमा प्रतिकूल असर पर्न सक्छ । ● हजारौ मानिस विस्थापित भई सडकमा उत्रने भएकोले भीड नियन्त्रण र चोरी तथा लुटपाटको सम्भावनालाई नियन्त्रण गर्न प्रभावकारी सुरक्षा व्यवस्था लागू गर्नु पर्ने अवस्था उत्पन्न हुन सक्छ । साथै विपत्को समयमा लैगिक तथा यौन हिंसा समेत हुनसक्ने भएकाले लैगिक मैत्री सुरक्षा व्यवस्था मिलाउनु पर्ने हुन सक्छ । ● जिल्लाका ५०% भन्दा बढी सडक, पुल, विद्युत् आपूर्ति, सञ्चारजस्ता सार्वजनिक सम्पत्ति क्षतिग्रस्त हुने सक्छ ।

भाग 8

भाग-४ जनशक्ति, स्रोत र सामग्री

४.१. परिचालन हुने क्षमता

मानविय श्रोत (तालीम प्राप्त जनशक्ति)

क्र. स.	दक्ष जनशक्ति	रेडक्रस	जिल्ला प्रशासन	समन्वय समिति	नेपाल प्रहरी	सशस्त्र प्रहरी	नेपाली सेना	एक्सनएड/ KMJS	प्राक्टिकल एक्सन/ CSDR	प्लान/ RKJS	जम्मा
१.	प्राथमिक उपचारक	१८३४	०	०		२	१०	६०	१०५	०	२०११
२.	विपद् जोखिम तालीम दिन सक्ने व्यक्ति	३६	०	०		२	०	२	११	०	५१
३.	खोज तथा उद्धार गर्न सक्ने	९५८	०	०	३००	४६	६०	६०	२६२	२४९	१९३५
४.	पूर्व सूचना प्रणालिमा तालिम प्राप्त व्यक्ति	६०	०	०	०	०	२	०	२२३	०	२८५
५.	जुनियर युवा सदस्य रेडक्रस	१४७४	०	०	०	०	०	०	०	०	१४७४
६.	एन.डि.आर.टी	९	०	०	०	०	०	०	०	०	९
७.	डि.डि.आर.टी	१२२	०	०	०	०	०	०	०	०	१२२
८.	स्वायंसेवक	१८०	०	०	०	०	०		४५०	०	६३०
९.	ACT	१	१	१	०	०	०	०	०	०	३

४.२ जिल्लामा रहेको खोज तथा उद्धार सामग्रीहरूको मौज्दात र आवश्यकताको विवरण:

SN	Particular	Unit	Nepal Army Gulariya		Nepal Police		Nepal Armed Police		Nepal Army (Thakurdwara)	DEOC		Total	
			Total Stock	Need/Gaps	Total Stock	Need/Gaps	Total Stock	2019 Need	Stock	Stock	Need/Gaps	Stock	Need/Gaps
1	Almunium Ladder	Pc	1	1	0	10	2	0	0	2	3	5	14
2	Blanket	Pc	0	0	0	0	0	0	0	0	0	0	0
3	Calson Hand Pump 4"	Pc	0	3	0	0	0	0	0	3	0	3	3
4	Carrabiner (With Lock)	Pc	5	15	5	10	10	0	0	7	20	27	45
5	Climbing Rope	Mt	1	2	1	0	1	0	1	6	4	9	6
6	Crowbar 22mm	Pc	0	0	0	0	0	0	0	8	0	8	0
7	Dispensary Tents	Set	0	0	0	0	0	0	0	2	0	2	0
8	Fire Extinguisher (ABC)	Pc	1	5	2	6	2	15	0	11	5	16	31
9	First Aid Kit	Pc	1	5	1	37	1	5	1	3	4	6	51
10	Foldable Table and Chair Set	Set	0	0	0	0	0	0	0	1	0	1	0
11	Foot Pump	Pc	0	0	0	0	2	3	0	2	2	4	5
12	Gloves	Pair	22	0	30	0	32	0	10	30	94	114	94
13	Hand Held Search Light	Pc	6	1	5	40	5	20	0	2	16	18	77
14	Handing Cyron	Pc	1	0	0	0	0	0	0	20	1	21	1
15	Invertor	Pc	0	0	0	0	0	0	0	2	0	2	0
16	Life Buoy	Pc	0	0	0	0	0	0	0	4	0	4	0
17	Life Jackets	Pc	60	0	145	50	65	50	10	49	280	319	380
18	Magephone	Pc	3	2	8	10	7	20	2	19	20	37	52
19	Metal Bucket	pc	20	0	50	100	40	50	10	27	120	137	270
20	Paddles	Pc	0	0	0	0	0	0	0	18	0	18	0
21	Pick Axe	Pc	20	0	25	20	20	20	0	5	65	70	105
22	Rescue Hammer	Pc	5	0	15	5	10	0	5	9	35	39	40
23	Rescue Vest	Pc	0	0	0	0	0	0	0	10	0	10	0
24	Rubber Boat	Pc	0	3	0	0	1	1	10	3	11	4	15
25	Rubber Gumboot	Pair	20	20	35	50	30	100	0	34	24	119	194

SN	Particular	Unit	Nepal Army Gulariya		Nepal Police		Nepal Armed Police		Nepal Army (Thakurdwara)	DEOC		Total	
			Total Stock	Need/Gaps	Total Stock	Need/Gaps	Total Stock	2019 Need	Stock	Stock	Need/Gaps	Stock	Need/Gaps
26	Rubber Tube	pc	1	9	20	20	15	10	0	24	24	60	63
27	Shovel	Pc	33	0	65	40	55	50	10	14	24	167	114
28	Static Rope	Roll	2	2	0	0	20	0	0	3	7	25	9
29	Steel Container	Pc	0	0	0	0	0	0	0	1	1	1	1
30	Stell Box	Pc	0	0	0	0	0	0	0	7	10	7	10
31	Stretcher	Pc	9	0	15	25	10	0	2	7	12	41	37
32	Tarpaulin	pc	30	0	0	0	30	20	0	18	60	78	80
33	Tourch Light	Pc	10	0	40	20	30	10	10	3	24	83	54
34	Umbrella	Pc	0	0	0	0	0	0	0	29	0	29	0
35	Axe(Bancharo)	Pc	9	0	16	15	15	0	5	2	45	42	60
36	Big aari	Pc	6	0	10	0	6	10	0	0	22	22	32
37	Fire flighting Cloth Set	Pc	3	0	0	0	0	0	0	5	3	8	3
38	Diging Tools (Faruwa)	Pc	16	0	42	40	39	50	10	9	100	106	190
39	Sheet Harness	Pc	0	0	0	0	10	0	0	5	10	15	10
40	Gal	Pc	10	0	12	10	5	0	0	11	20	38	30
41	Mask	Pc	25	15	0	0	25	0	0	0	50	50	65
42	Head Light	Pc	7	0	5	0	8	0	0	1	12	21	12
43	Raincoat	Pc	15	25	30	100	25	150	10	33	24	103	299
44	Aaria	Pc	2	2	0	0	3	0	0	0	6	5	8
45	Tent Big Inner	Pc	4	0	0	0	5	0	0	0	12	9	12
46	Tent Big Outer	Pc	4	0	0	0	5	0	0	0	12	9	12
47	Electric chain airy	Pc	1	2	2	0	1	2	1	1	6	5	10
48	Through bag	Pc	2	9	2	0	2	10	0	20	24	26	43
49	Gal	Pc	5	0	0	0	0	0	0	5	12	10	12
50	Hasiya	Pc	5	0	15	50	10	50	5	0	12	30	112
51	Safety helmet	Pc	10	30	40	40	20	0	10	44	24	114	94

SN	Particular	Unit	Nepal Army Gulariya		Nepal Police		Nepal Armed Police		Nepal Army (Thakurdwara)	DEOC		Total	
			Total Stock	Need/Gaps	Total Stock	Need/Gaps	Total Stock	2019 Need	Stock	Stock	Need/Gaps	Stock	Need/Gaps
52	GPS	Pc	0	0	0	0	0	0	0	2	6	2	6
53	Mobile	Pc	0	0	0	0	0	0	0	8	10	8	10

४.३ स्थानीय तहमा रहेका खोज तथा उद्धार सामग्रीहरूको विवरण:

क्र. स.	सामग्रीहरूको नाम	इकाई	गेरुवा गापा	राजापुर नपा	बारवर्दिया नपा	ठाकुरवावा नपा	मधुवन नपा	गुलरिया नपा	वडैयाताल गापा	बासँगढी नपा
1	Life Jackets	थान	92	145	99	26	23	26	3	3
2	Syron	थान	19	33	5	0	0	0	0	0
3	Megaphone	थान	20	46	37	6	5	2	1	1
4	Rope (M)	मिटर	1000	1498	7200	100	50	100	50	50
5	Carbineer	थान	0	5	2	0	0	0	0	0
6	Boat Wood	थान	2	6	1	0	0	0	0	0
7	Shovel	थान	11	26	64	6	3	6	3	3
8	Bucket	थान	14	57	26	24	12	24	12	12
9	Pick AXE	थान	1	1	57	0	0	0	0	0
10	Whistle	थान	17	22	190	44	38	12	6	6
11	Working gloves	जोर	12	20	188	20	12	16	8	8
12	First aid kit bag (small)	थान	3	5	61	4	2	4	2	2
13	Rubber Tube	थान	4	6	6	8	6	4	2	2
14	Torch Light	थान	1	1	1	32	32	0	0	0
15	Stretcher	थान	2	3	3	6	5	2	1	1
16	Jerkin	थान	10	24	6	4	2	4	2	2

क्र. स.	सामग्रीहरूको नाम	इकाई	गेरुवा गापा	राजापुर नपा	बारवर्दिया नपा	ठाकुरवावा नपा	मधुवन नपा	गुलरिया नपा	वडैयाताल गापा	बासँगढी नपा
17	Foot /Head lamp	थान	1	2	2	6	6	2	1	1
18	Still Box	थान	4	11	30	2	1	2	1	1
19	hammer	थान	1	10	30	2	1	2	1	1
20	Gal	थान	5	13	4	4	2	4	2	2
21	Mask	थान	6	12	180	12	6	12	6	6
22	Crowbar	थान	3	6	62	6	3	6	3	3
23	Gumboot	जोर	6	12	180	12	6	12	6	6
24	Rain coat	जोर	6	12	180	12	6	12	6	6
25	Safety helmet	थान	6	12	180	12	6	12	6	6
26	Hasiya	थान	1	2	2	2	1	2	1	1
27	Wire cutter	थान	0	0	28	0	0	0	0	0
28	Backpack	थान	0	0	168	0	0	0	0	0
29	Spray paint	थान	0	0	28	0	0	0	0	0
30	Pry bar	थान	0	0	56	0	0	0	0	0
31	Hack saw	थान	0	0	56	0	0	0	0	0
32	Hand washing soap	थान	0	0	336	0	0	0	0	0
33	Water guard	थान	0	0	112	0	0	0	0	0
34	Medical glove	जोर	0	0	196	0	0	0	0	0
35	Mask (surgical)	थान	0	0	336	0	0	0	0	0
36	Oral Rehydration Salt	थान	0	0	336	0	0	0	0	0
37	Zinc Tablet	पत्ता	0	0	168	0	0	0	0	0
38	Apron	थान	0	0	28	0	0	0	0	0
39	Kit Bag	थान	0	0	168	0	0	0	0	0

क्र. स.	सामाग्रीहरुको नाम	इकाई	गेरुवा गापा	राजापुर नपा	बारवर्दिया नपा	ठाकुरवावा नपा	मधुवन नपा	गुलरिया नपा	वडैयाताल गापा	बासँगढी नपा
40	Head Light	थान	0	0	168	0	0	0	0	0
41	Rubber Boat Set	थान	0	0	0	0	2	1	0	0

भाग ५

भाग-५ जिम्मेवारी सहितको कार्ययोजना

५.१ विषयगत जिम्मेवारी:

निकायगत भूमिका तथा जिम्मेवारी

क्र.सं.	निकायको नाम	जिम्मेवार पदाधिकारी	कार्य विवरण
१	जिल्ला प्रशासन कार्यालय	प्रमुख जिल्ला अधिकारी	<ul style="list-style-type: none"> समन्वयात्मक र नेतृत्वदायी भूमिका निर्वाह गर्ने खोज तथा उद्धार कार्यमा सुरक्षा निकाय समन्वयमा परिचालन गर्ने । आवश्यकता अनुसार स्थानिय तह, प्रदेश तथा केन्द्रिय स्तरमा समन्वय (मानवीय, आर्थिक, भौतिककोलागि समन्वय)
२	जिल्ला समन्वय समिति	प्रमुख	<ul style="list-style-type: none"> समन्वयात्मक कार्यमा सहयोग गर्ने आवास तथा पुनःस्थापना कार्य गर्ने स्रोत (आर्थिक, भौतिक, मानविय स्रोत) परिचालन तथा समन्वय गर्ने
३	स्थानीय तहहरु	नगरप्रमुख/अध्यक्ष	<ul style="list-style-type: none"> नेतृत्वदायी भूमिका निर्वाह गर्ने खोज तथा उद्धार कार्यमा सुरक्षा निकाय समन्वयमा परिचालन गर्ने । विषयगत क्षेत्रसग समन्वय गरि राहत कार्यमा सहयोग गर्ने आवश्यकता अनुसार क्षेत्रिय तथा केन्द्रिय स्तरमा सहयोग (मानवीय, आर्थिक, भौतिक को लागि समन्वय) तथ्यांक व्यवस्थापन स्रोत (आर्थिक, भौतिक, मानविय स्रोत) परिचालन तथा समन्वय गर्ने
३	सुरक्षा निकाय	प्रमुख तथा प्रतिनिधि	<ul style="list-style-type: none"> मुख्यतः खोज तथा उद्धार कार्यको नेतृत्व तथा उद्धार कार्य गर्ने । सुरक्षा व्यवस्था गर्ने विषयगत समितिमा रहि सहयोग गर्ने
४	राजनैतिक दलहरु	दलका प्रमुखहरु	<ul style="list-style-type: none"> समन्वय स्रोत संकलनमा सहयोग जनपरिचालन गर्ने
५	जिल्ला आपतकालिन कार्य सञ्चालन केन्द्र	सूचना व्यवस्थापन अधिकृत	<ul style="list-style-type: none"> सूचना संकलन, समन्वय, सप्रेषण तथ्यांक व्यवस्थापन विषयगत तथा स्थानिय तहसग समन्वय
६	जिल्ला अगुवा सहयोगी निकाय (DLSA)	स्रोत केन्द्र प्रमुख	<ul style="list-style-type: none"> राष्ट्रिय/अन्तराष्ट्रिय गैरसरकारी संघ/संस्था तथा सरोकारवालासंग समन्वय र सहकार्य गर्ने । स्रोतको खोजी गर्ने ।
७	नेपाल रेडक्रस सोसाइटी	सभापति	<ul style="list-style-type: none"> खाद्य, गैर खाद्य सामग्री तथा अस्थाई आवास व्यवस्थापन आपतकालीन आवास तथा बन्दोबस्ती (Logistic) व्यवस्थापनमा सहयोग गर्ने
८	विषयगत सरकारी कार्यालय	कार्यालय प्रमुखहरु	<ul style="list-style-type: none"> विषयगत समितीमा रहि क्षेत्रगत अगुवा भूमिका निर्वाह गर्ने सम्बन्धित कार्यालयको आपत्कालिन योजना निर्माण गर्ने
९	उद्योग वाणिज्य सङ्घ	अध्यक्ष	<ul style="list-style-type: none"> सुख्खा तथा तयारी खाना RTE जस्तै: चिउरा, भुजा, विस्कट आदि, खाद्यसामग्री संकलन वितरण र व्यवस्थापनमा सघाउने
१०	यातायात व्यवसायी संघ	अध्यक्ष	<ul style="list-style-type: none"> राहत तथा उद्धार कार्यका लागि यातायातका साधनहरु र जन शक्ति उपलब्ध गराउने ।
११	संचार माध्यम	नेपाल पत्रकार महासंघ,	<ul style="list-style-type: none"> तथ्य र प्रभावकारी सूचना संकलन तथा सम्प्रेषण

क्र.सं.	निकायको नाम	जिम्मेवार पदाधिकारी	कार्य विवरण
		सञ्चारकर्मीहरु	
१२	नागरिक समाज	संयोजक	<ul style="list-style-type: none"> राहत तथा उद्धार कार्यमा सहयोग तथा समन्वय मानव अधिकारको संरक्षण तथा सम्बर्द्धनमा सहयोग
१३	पेशागत व्यवसायी समितिहरु	अध्यक्ष	<ul style="list-style-type: none"> राहत, उद्धार तथा संरक्षण कार्यमा सहयोग
१४	गै.स.स.महासंघ, राष्ट्रिय तथा अन्तराष्ट्रिय गै.स.स.	प्रमुख तथा प्रतिनिधि	<ul style="list-style-type: none"> मानवस्रोत परिचालन गर्ने गै.स.स. बीच समन्वय क्षमता विकास तथा सहजिकरण कार्य गर्ने

५.२ प्रतिकार्य विवरण :

सि.नं.	क्रियाकलाप	कसले	कहाँ	कहिले
१	राहत सामाग्री भण्डारण	नगरपालिका तथा गाउँपालिकाहरु उद्योग वाणिज्य संघ/खाद्य संस्थान डिपो मार्फत तयारी खाना व्यवस्थापन, त्रिपाल लगायत अन्य लत्ता कपडाहरु, नेपाल रेडक्रस सोसाइटी जिल्ला शाखा तथा उपशाखाहरु	क्षेत्र अनुसार जिल्लाको विभिन्न स्थानहरुमा	जेष्ठ १५ भित्र
२	खोज तथा उद्धार कार्य	जिल्ला विपद् व्यवस्थापन समिति, नेपाली सेना, नेपाल प्रहरी, सशस्त्र प्रहरी, नेपाल रेडक्रस सोसाइटी	जिल्ला भरी	वाढी तथा ढुवान हुदा
३	विस्तृत तथ्यांक संकलन तथा अभिलेखिकरण (महिला पुरुष, अपांगता, एकल महिला, गर्भवति, सुत्केरी आदी)	<ul style="list-style-type: none"> स्थानीय निकाय, नेपाल प्रहरी, नेपाल रेडक्रस सोसाइटी तथा जिल्ला आपत्कालिन कार्य संचालन केन्द्र तथा विषगत निकायहरु कोभिड १९ को सन्दर्भमा डब्लुएचओको मापदण्ड प्रयोग गरी तथ्यांक संकलन गर्ने । 	प्रभावित क्षेत्रहरुमा	वाढी तथा ढुवान हुदा २४ घन्टा भित्र IRA गर्ने
४	राहत वितरण (लैंगिक मैत्री तथा सामाजिक समावेशीकरण)	जिल्ला विपद् व्यवस्थापन समिति जिल्ला प्रशासन कार्यालय, स्थानीय विपद् जोखिम व्यवस्थापन समिति सुरक्षाकर्मी, नेपाल रेडक्रस सोसाइटी जिल्ला शाखा/उपशाखाहरु, उद्योग वाणिज्य संघहरु, गैरसरकारी संस्थाहरु । कोभिड १९ को सन्दर्भमा डब्लुएचओको मापदण्ड प्रयोग गरी राहत वितरण कार्य सञ्चालन गर्ने ।	प्रभावित क्षेत्रमा	<ul style="list-style-type: none"> वाढी तथा ढुवान भएको २४ घन्टा भित्र
५	एम्बुलेन्स सेवा	एम्बुलेन्स संचालक संघसंस्थाहरु तथासमितिहरु	जिल्ला भरी	वाढी तथा ढुवान हुने वित्तिकै
६	स्वास्थ्य शिविर	वर्दिया अस्पताल, स्थानीय तह अन्तर्गतका स्वास्थ्य इकाइहरु र अन्य सेवा प्रदायक संघसंस्था	प्रभावित क्षेत्रमा	प्रभावित क्षेत्रमा एक साता भित्र
७	सडक यातायात संचालन सुधार तथा यातायात उपलब्ध	ववई सिचाइ डिभिजन कार्यालय, सडक डिभिजन कार्यालय, जिल्ला समन्वय समिति, स्थानीय तह	जिल्ला भरी	वाढी तथा ढुवानवाट पानीको सतह घट्ने वित्तिकै
८	विपद् सम्बन्धी सुचना तथा जनचेतना	जिल्ला आपत्कालीन कार्य संचालन केन्द्र, पत्रकार महासंघ, स्थानीय संचार माध्यमहरु, जल तथा मौषम फिल्ड कार्यालय	जिल्ला भर	वाढी तथा ढुवानको पुर्वसुचना प्राप्त हुदासाथ वाढी तथा ढुवानको प्रभाव नसकिदा सम्म निरन्तर
९	सिमुलेसन	नेपाली सेना, नेपाल प्रहरी र सशस्त्र प्रहरी, नेपाल	स्थानीय तह	जेष्ठ महिनाभित्र

		रेडक्रस सोसाइटी, अन्य संघ सस्थाहरु ।	देखि जिल्ला तहसम्म	
१०	शान्ति सुरक्षा	नेपाल प्रहरी, सशस्त्र प्रहरी वल ।	जिल्ला भर	विपद् अवधिभर
११	सुचना व्यवस्थापन	जिल्ला आपतकालिन कार्यसञ्चालन केन्द्र ।	जिल्ला भर	निरन्तर
१२	अस्थायी शिविर निर्माण तथा सञ्चालन	शहरी विकास तथा भवन निर्माण विभाग, संघिय आयोजना कार्यान्वयन ईकाई, नेपालगञ्ज, रेडक्रस । कोभिड १९ को सन्दर्भमा डब्लुएचओको मापदण्ड प्रयोग गरी शिविर सञ्चालन गर्ने ।		वाढी तथा ढूवान लगतै

भाग ६

भाग-६ पूर्वतयारी कार्य योजना

६.१: विषयगत क्षेत्र: समन्वय तथा सूचना व्यवस्थापन

अगुवाई गर्ने निकाय : जिल्ला प्रशासन कार्यालय(जिल्ला आपत्कालीन कार्यसञ्चालन केन्द्र(DEOC))

कार्यान्वयन योजना सहितको प्राथमिकता प्राप्त पूर्वतयारी कार्य:

क्र.सं.	प्राथमिकता प्राप्त पूर्वतयारी कार्यको सूची	मुख्य जिम्मेवार निकाय	कार्यान्वयन गर्ने तरिका (बैठक, कार्यशाला, तालिम...आदि)	समय सिमा (कार्य तालिका)
१.	जलमापन केन्द्रहरुको सम्पर्क व्यक्तिहरुको नाम र फोन नम्बर अद्यावधिक गर्ने ।	DEOC	सम्पर्क गरि नम्बर संकलन गर्ने	मनसुन पूर्व
२.	बाढी प्रभावित समुदायहरुलाई सूचना गर्न सम्पर्क व्यक्तिहरुको नाम र फोन नम्बर सङ्कलन गर्ने ।	DEOC	महत्वपूर्ण टेलिफोन सूचि तयार गरी वितरण गर्ने	मनसुन पूर्व
३.	रेडियो एफ एम स्टेसनको फोन नम्बर र सम्पर्क व्यक्तिहरुको नामावली सूचि तयार गर्ने र वितरण गर्ने ।	DEOC	प्रत्यक्ष भेटघाट, टेलिफोन सम्पर्क	मनसुन पूर्व
४.	कोविड १९ कोरोना भाइरसको सक्रमणवाट जोगिन स्वास्थ्य सामाग्री अनिवार्य प्रयोग गर्ने	DEOC	एफएम रेडियो तथा जनचेतना	मनसुन पूर्व
५.	जिल्ला प्रशासन कार्यालय, नगरपालिका तथा गाउँपालिका, जिल्ला समन्वय समिति, सुरक्षा निकायहरु, रेडक्रसमा सूचना सम्पर्क व्यक्ति पहिचान गर्ने ।	DEOC	विपद्मा कार्यरत संस्था तथा अन्य स्रोतहरु मार्फत	मनसुन पूर्व
६.	प्रत्येक नगरपालिका तथा गाउँपालिकामा सूचना सम्पर्क व्यक्तिहरुलाई अभिमुखिकरण गर्ने र जलमापकहरुको फोन नम्बरहरु उपलब्ध गराउने	स्थानीय तह, रेडक्रस, कमैया महिला जागरण समाज नेपाल	बैठक, कार्यशाला	मनसुन पूर्व
७	सञ्चारकर्मीहरुलाई www.hydrology.gov.np , mfd.gov.np www.daobardiya.gov.np , www.drrportal.gov.np काबारे जानकारी गराउने ।	DEOC, जिल्ला प्रशासन कार्यालय, कर्णाली वेसिन कार्यालय	बैठक, कार्यशाला	मनसुन पूर्व
	वाढीका वखत नियमित रुपमा सूचना प्राप्त गर्न सकिने ०८४४२०९९९, पैसा नलाग्ने नम्बर: ९९५५, ९९४९, ९६६०८४४२९९९(DEOC, Bardiya) को प्रचार गर्ने ।	DEOC, जिल्ला प्रशासन कार्यालय, कर्णाली वेसिन कार्यालय	बैठक, कार्यशाला	मनसुन पूर्व

६. २: विषयगत क्षेत्र: खोज तथा उद्धार

अगुवाई गर्ने निकाय: जिल्ला प्रशासन कार्यालय

कार्यान्वयन योजना सहितको प्राथमिकता प्राप्त पूर्वतयारी कार्य

क्र.सं.	प्राथमिकता प्राप्त पूर्वतयारी कार्यको सूची	मुख्य जिम्मेवार निकाय	कार्यान्वयन गर्ने तरिका (बैठक, कार्यशाला, तालिम आदि)	समय सिमा (कार्य तालिका)
१.	जोखिममा रहेका व्यक्ति वा समूहको पहिचान गर्ने ।	जिल्ला समन्वय समिति र सम्बन्धित गापा., नपा, ने.रे.सो., एक्सनएड नेपाल, केयर नेपाल, KMJS Nepal	घरघरी सर्वेक्षण, जि.स.स., गापा., नपा को प्रोफाईल	हरेक वर्षको जेष्ठ सम्म
२	क्षेत्रगत नेतृत्व गर्ने निकायहरूसंग समन्वय बैठक गर्ने ।	जिल्ला प्रशासन कार्यालय, DEOC, Bardiya, DLSA	बैठक	जेठ मसान्त सम्म
३	विपद् व्यवस्थापन कार्यसंग सम्बन्धी	नेपाली सेना, नेपाल प्रहरी,	तालिम तथा कृत्रिम	असार

	कृतिम अभ्यास गराई तयारी राख्ने ।	सशस्त्र प्रहरी बल, NRCS , DEOC	घटना अभ्यास	मसान्त सम्ममा
४	उद्धार सामग्रीहरूको संकलन ।	जिल्ला प्रशासन कार्यालय, नेपाली सेना, नेपाल प्रहरी, सशस्त्र प्रहरी बल	समन्वय	जेष्ठको अन्त्य सम्ममा
५	सुरक्षा निकायका इकाईहरू तथा समुदाय स्तरका तालिम प्राप्त स्वयम सेवकहरूको सम्पर्क सुचि तयार गर्ने	जिल्ला प्रशासन कार्यालय, रेडक्रस, स्थानीय निकाय	फोन, इमेल, संकलन गरी राख्ने	जेष्ठको अन्त्य सम्ममा
६	सुरक्षा निकाय तथा समुदाय स्तरमा रहेका उद्धार टिमलाई अभिमुखिकरण	DDMC, DEOC	अभिमुखिकरण	असार दोश्रो हप्ता
८	खोज तथा उद्धार टोलीलाई पौडी सम्बन्धि व्यवहारिक अभ्यास (Simulation) गर्ने	DDMC, सुरक्षा निकाय, एक्शन एड	तालिम दिने	” निरन्तर
९	मौजुदा सामग्रीहरूको जांच/परिक्षण गर्ने ।	DDMC, DEOC , सुरक्षा निकाय र स्थानीय समुदाय	अनुगमन गर्ने, पूर्व अभ्यास गर्ने ।	
१०	आवश्यकता अनुसारको सामग्रीहरूको पुग/नपुग आँकलन गर्ने	DEOC ,सुरक्षा निकाय, खोज तथा उद्धार विषयगत क्षेत्र	संकलन, ढुवानी र आवश्यकता पहिचान गर्ने ।	
११	कोविड १९ कोरोना भाइरसको सक्रमणबाट जोगिन स्वास्थ्य सामग्री अनिवार्य प्रयोग गर्ने	DEOC ,सुरक्षा निकाय, खोज तथा उद्धार	प्रचार प्रसार गर्ने	निरन्तर

६.३: विषयगत क्षेत्र: खाद्य तथा गोदाम व्यवस्थापन

अगुवाइ गर्ने निकाय: कृषि ज्ञान केन्द्र सर्म्पक कार्यालय बर्दिया

क्र.सं.	प्राथमिकता प्राप्त पूर्वतयारी कार्यको सूची	मुख्य जिम्मेवार निकाय	कार्यान्वयन गर्ने तरिका (बैठक, कार्यशाला, तालिम आदि)	समय सिमा (कार्य तालिका)
१	खाद्य सामग्रीको मौजुदा विवरण अध्यावधिक गर्ने	कृषि ज्ञान केन्द्र सर्म्पक कार्यालय खाद्य संस्थान डिपो कार्यालय, विश्व खाद्य कार्यक्रम	अभिलेख तयार गर्ने	जेठको पहिलो हप्ता
२	विपद्को समयका लागि बफर स्टक राख्ने (कम्तीमा १ महिनाको लागी)	स्थानीय तहका कृषि विकास शाखा • खाद्य संस्थान डिपो कार्यालय विश्व खाद्य कार्यक्रम	गोदाम व्यवस्थापन गर्ने	जेठको तेस्रो हप्ता
३	आयोडिन युक्त नुनको आपूर्ती व्यवस्थापन गर्ने (कम्तीमा १ महिनाको लागी)	• खाद्य संस्थान डिपो कार्यालय, साल्ट ट्रेडिङ डिपो	गोदाम व्यवस्थापन गर्ने	निरन्तर
४	आफ्नो मातहतमा रहेको सवारी साधन, कृषि प्राविधिकहरूलाई तयारी अवस्थामा राख्ने	• स्थानीय तहका कृषि विकास शाखा	बैठक तथा छलफल	निरन्तर
५	मनसुनको समयमा हुनसक्ने सम्भावित क्षती तथा प्रकोपका बारेमा सामुदायीक संचार माध्यमबाट प्रचार प्रसारको व्यवस्था मिलाउने	स्थानीय तहका कृषि विकास शाखा, जिल्ला विपद् व्यवस्थापन समिति, विश्व खाद्य कार्यक्रम	बैठक तथा छलफल	मनसुन शुरु हुनु पूर्वको समय देखी निरन्तर
६	पशुपक्षीबाट हुन सक्ने संक्रामण विरुद्ध खोप कार्यक्रम	• पशु सेवा कार्यालय	अभियान सन्चालन गर्ने	नियमित

७	पशुपक्षीबाट हुन सक्ने संक्रामक रोग नियन्त्रण	<ul style="list-style-type: none"> पशु सेवा कार्यालय सेवा केन्द्रहरु 	अभियान सन्चालन गर्ने	नियमित
१०	मृत पशुपक्षी व्यवस्थापन	<ul style="list-style-type: none"> पशु सेवा कार्यालय क्वारेन्टाईन चेकपोष्ट, ट्याचरी उद्योग संघ 	अभियान सन्चालन गर्ने	विपद पश्चात
११	राहत वितरण गर्दा कोभिड १९ को सन्दर्भमा डब्लुएचओको मापदण्ड प्रयोग गरी राहत वितरण गर्ने)	DDMC, जिसस, नपा, गापा, सेवा केन्द्रहरु	बैठक तथा छलफल	विपद पश्चात
१२	कोविड १९ कोरोना भाइरसको सक्रमणबाट जोगिन स्वास्थ्य सामाग्री अनिवार्य प्रयोग गर्ने	DDMC, जिसस, नपा, गापा, सेवा केन्द्रहरु	प्रचार प्रसार गर्ने	नियमित

६.४: विषयगत क्षेत्र: गैरखाद्य सामग्री र शिविर व्यवस्थापन

अगुवाई गर्ने निकाय: शहरी विकास तथा भवन निर्माण विभाग, संघिय आयोजना कार्यान्वयन ईकाई, नेपालगञ्ज

क्र.सं.	प्राथमिकता प्राप्त पूर्वतयारी कार्यको सूची	मुख्य जिम्मेवार निकाय	कार्यान्वयन गर्ने तरिका (बैठक, कार्यशाला, तालिम आदि)	समय सिमा (कार्य तालिका)
१.	साभेदार संस्थाहरु सँग भएको राहत सामाग्रीहरुको परिमाण तयार गर्ने नगद र जिन्सी	जिल्ला विपद् व्यवस्थापन समिति र नेपाल रेडक्रस सोसाइटी	बैठक तथा छलफल	मनसूनपूर्व
२	५००० घर परिवारलाई पुग्ने गैह्र सामाग्रीहरु व्यवस्था गरी राख्ने र रणनीतिक स्थानमा (राजापुर, वांसगढी, भुरिगाउँ, गुलरिया, मैनापोखर, मगरागाढी) तयारी अवस्थामा राख्ने	जिल्ला विपद् व्यवस्थापन समिति	गोदाम व्यवस्थापन सम्बन्धि तालिम	मनसूनपूर्व
३	राहत सामाग्रीहरु वितरण प्रकृया एकद्वार प्रणाली मार्फत गर्न सहमति जुटाई राख्ने ।	जिल्ला विपद् व्यवस्थापन समिति	बैठक तथा छलफल	मनसूनपूर्व
४.	गैह्र खाद्य सामाग्री उपलब्ध गराउन सक्ने विक्रेताहरु पहिचान गरी उनीहरूसंग आपतकालिन अवस्थामा सामान उपलब्ध गराउने सम्झौत गर्ने	नेपाल रेडक्रस र जिल्ला प्रशासन कार्यालय	बजार सर्वेक्षण र लिखित सम्झौता	मनसूनपूर्व
५	गैह्र खाद्य सामाग्रीको वितरणको प्रक्रिया तयार गर्ने । गैह्र खाद्य सामग्रीमा महिला तथा किशोरीका लागि आवश्यक यौन तथा प्रजनन स्वास्थ्य संग सम्बन्धित सामग्री भएको सुनिश्चित गर्ने ।	„	छलफल	मनसूनपूर्व
६	१०० वटा टेन्ट खरिद गरी राख्ने अथवा भण्डार संग सम्झौता गर्ने	शहरी विकास तथा भवन निर्माण विभाग, संघिय आयोजना कार्यान्वयन ईकाई, नेपालगञ्ज	बजार सर्वेक्षण र लिखित सम्झौता	मनसूनपूर्व
७	शिविर व्यवस्थापनकोलागि आवश्यक ठाउँहरु पहिचान गरी राख्ने साथै महिलामैत्री स्थान भए नभएको एकिन गर्ने ।	शहरी विकास तथा भवन निर्माण विभाग, संघिय आयोजना कार्यान्वयन ईकाई, नेपालगञ्ज	समुदायमा छलफल	मनसूनपूर्व

६.५: विषयगत क्षेत्र: पुर्नस्थापना तथा पुनर्निर्माण

अगुवाई गर्ने संस्था: शहरी विकास तथा भवन निर्माण विभाग, संघिय आयोजना कार्यान्वयन ईकाई, नेपालगञ्ज

क्र. सं.	प्राथमिकता प्राप्त पूर्वतयारी कार्यको सूची	मुख्य जिम्मेवार निकाय	कार्यान्वयन गर्ने तरिका(बैठक, कार्यशाला, तालिम	समय सिमा (कार्य तालिका)
----------	--	-----------------------	--	-------------------------

			आदि)	
१.	पुर्ननिर्माणका सामाग्रीहरु स्टकमा राख्ने (बेल्ला, गैटी, डोरी, गल, हयुम पाइप, डोजर, इस्काभेटर)	शहरी विकास तथा भवन निर्माण विभाग, संघिय आयोजना कार्यान्वयन ईकाई, नेपालगञ्ज	सामाग्री खरिद गरी स्टकमा राख्ने र सम्बन्धित व्यापारी संग समन्वय	मनसुन पूर्व
२	वन तथा सामुदायिक वन संग काठदाउरा सहयोग वारे छलफल गर्ने	डिभिजन वन कार्यालय	छलफल र बैठक	मनसुन पूर्व
३	प्राविधिकको टोलीलाई स्थलगत अध्ययनका लागि अभिमुखिकरण तथा प्रभावित स्थानमा परिचालन	शहरी विकास तथा भवन निर्माण विभाग, संघिय आयोजना कार्यान्वयन ईकाई, नेपालगञ्ज	बैठक	मनसुन पूर्व
४	समन्वय, स्रोत पहिचान र पुन निर्माणको कार्ययोजना बनाउने	जिल्ला समन्वय समिति	बैठक	मनसुन पूर्व
५	जिल्ला समन्वय समिति मा भएको विपद् व्यवस्थापन कोषलाई अभिवृद्धि गर्ने	जिल्ला समन्वय समिति	छलफल र निर्णय	मनसुन पूर्व
६	कृषी कार्यालय संग समन्वय गरी छिटो उत्पादन हुने खाल विउविजन छनौट गरी राख्ने र वाली विमा गर्न प्रोत्साहन गर्ने	कृषी ज्ञान केन्द्र	छलफल र निर्णय	मनसुन पूर्व
७	नदी नियन्त्रण तटवन्धका लागि आवश्यक तार जाली व्यवस्थापन गर्ने	ववई भादा ओराही नदी नियन्त्रण कार्यालय, कर्णाली नदी नियन्त्रण कार्यालय	बैठक	मनसुन पूर्व

६.६: विषयगत क्षेत्र: खानेपानी तथा सरसफाई

अगुवाई गर्ने : खानेपानी तथा सरसफाई डिभिजन कार्यालय बाँके, फिल्ड अफिस बर्दिया

क्र. सं.	प्राथमिकता प्राप्त पूर्वतयारी कार्यको सूची	मुख्य जिम्मेवार निकाय	कार्यान्वयन गर्ने तरिका (बैठक, कार्यशाला, तालिम आदि)	समय सिमा (कार्य तालिका)
१	जिल्लामा विपद् जोखिम क्षेत्रको पहिचान गर्ने	खानेपानी तथा सरसफाई डिभिजन कार्यालय बाँके, फिल्ड अफिस गुलरिया	बैठक कार्यशाला	जेठको पहिलो हप्ता
२	विपद्को समयमा सुरक्षित खानेपानीका लागि अवश्यक व्यवस्थापन गर्ने	खानेपानी तथा सरसफाई डिभिजन कार्यालय बाँके, फिल्ड अफिस गुलरिया	व्यापारी तथा सहयोगसग परामर्श तथा बैठक	नियमित
३	आपत्कालीन अवस्थामा महिला पुरुषका लागि छुट्टाछुट्टै अस्थायी शौचालय निर्माणका लागि प्राविधिक सहयोग गर्ने (आवास व्यवस्थापन क्षेत्रसंग समन्वय गर्ने)	खानेपानी तथा सरसफाई डिभिजन कार्यालय बाँके, फिल्ड अफिस गुलरिया	बैठक कार्यशाला	विपद् पश्चात
४	बैकल्पीक खानेपानीको श्रोतको पहिचान गर्ने	खानेपानी तथा सरसफाई डिभिजन कार्यालय बाँके, फिल्ड अफिस	बैठक कार्यशाला	जेठको पहिलो हप्ता
५	अस्पताल,विद्यालय, सुरक्षा निकाय तथा मानविय आवास क्षेत्रमा WASH	खानेपानी तथा सरसफाई डिभिजन कार्यालय बाँके, फिल्ड अफिस	सहयोगीहरुसग परामर्श तथा बैठक	जेठको पहिलो हप्ता
६	प्रत्येक घना बस्तीको लागि एउटा खुल्ला क्षेत्रमा खानेपानी तथा सरसफाईका लागि निर्देशिका तयार गर्ने	खानेपानी तथा सरसफाई डिभिजन कार्यालय बाँके, फिल्ड अफिस गुलरिया	परामर्श तथा बैठक	जेठको पहिलो हप्ता

७	WASH प्रतिकार्य योजना अनुरूप तयारी अबस्थामा रहने गरी पुर्बतयारी बैठक बस्ने	खानेपानी तथा सरसफाई डिभिजन कार्यालय वाके , फिल्ड अफिस गुलरिया	बैठक कार्याशाला	जेठको पहिलो हप्ता
८	मनसुनको समयमा हुनसक्ने सम्भावित क्षती तथा प्रकोपका बारेमा सामुदायीक संचार माध्यमबाट प्रचार प्रसारको व्यवस्था मिलाउने	खानेपानी तथा सरसफाई डिभिजन कार्यालय वाके , फिल्ड अफिस गुलरिया	सुचना प्रशारण गर्ने	मनसुन शुरुहुनु भन्दा १ हप्ता पहिले
९	ठोस फोहोर व्यवस्थापनका लागी स्थान छनौट तथा फोहोर राख्ने भाँडाको व्यवस्थापन गर्ने	खानेपानी तथा सरसफाई डिभिजन कार्यालय वाके , फिल्ड अफिस गुलरिया	सदस्य परिचालन गर्ने	मनसुन शुरुहुनु भन्दा १ हप्ता पहिले
१०	अत्यावश्यक अबस्थामा खानेपानीका लागी टैंकर व्यवस्था गर्ने	• खानेपानी तथा सरसफाई डिभिजन कार्यालय वाके , फिल्ड अफिस गुलरिया	समन्वय	जेठको दोश्रो हप्ता
११	कोविड १९ कोरोना भाइरसको सक्रमणवाट जोगिन स्वास्थ्य सामाग्री अनिवार्य प्रयोग गर्ने सामाग्री	• खानेपानी तथा सरसफाई डिभिजन कार्यालय वाके , फिल्ड अफिस गुलरिया	समन्वय	जेठको दोश्रो हप्ता

६.७: विषयगत क्षेत्र: स्वास्थ्य तथा पोषण

क्षेत्रगत अगुवा : स्वास्थ्य कार्यालय, बर्दिया

क्र.सं.	प्राथमिकता प्राप्त पुर्वतयारी कार्यको सूची	मुख्य जिम्मेवार निकाय	कार्यान्वयन गर्ने तरिका (बैठक, कार्यशाला, तालिम आदि)	समय सिमा (कार्य तालिका)
१	स्वास्थ्य सम्बन्धि रोष्टर व्यवस्थापन	• स्वास्थ्य कार्यालय • अस्पतालहरु	• क्लष्टर सदस्यहरु सदस्यहरु	जेठको पहिलो हप्ता
२	सरुवा रोग फैलन नदिई तयारी अबस्थामा रहने तथा सतर्कता अपनाउने	• स्वास्थ्य कार्यालय • अस्पतालहरु	• स्थानीय स्वास्थ्य संस्था • महिला स्वास्थ्य स्वयंसेविका	निरन्तर
३	अत्यावश्यक औषधी तथा औषधीजन्य सामाग्री व्यवस्थापन (बफर स्टक राखिएको)	• स्वास्थ्य कार्यालय • अस्पतालहरु	• स्वास्थ्य सेवा विभाग • अस्पतालहरु	जेठको पहिलो हप्ता
४	रक्त संचार सेवा केन्द्रको अनुगमन तथा रगत भण्डारणको व्यवस्था मिलाउने	• नेरेसो	• जिल्ला स्वास्थ्य कार्यालय • अस्पतालहरु	निरन्तर
५	कोविड १९ कोरोना भाइरसको सक्रमणवाट जोगिन स्वास्थ्य सामाग्री अनिवार्य प्रयोग गर्ने सामाग्री	• स्वास्थ्य कार्यालय • अस्पतालहरु	• जिल्ला स्वास्थ्य कार्यालय • अस्पतालहरु	निरन्तर

६.८: विषयगत क्षेत्र: संरक्षण तथा सामाजिक सुरक्षा

अगुवाइ गर्ने निकाय: जिल्ला प्रशासन कार्यालय

क्र. सं.	प्राथमिकता प्राप्त पुर्वतयारी कार्यको सूची	मुख्य जिम्मेवार निकाय	कार्यान्वयन गर्ने तरिका (बैठक, कार्यशाला, तालिम आदि)	समय सिमा (कार्य तालिका)
१	मनसुनवाट हुनसक्ने महिला बालबालीका, जेष्ठ नागरीक तथा अपांगता भएका व्यक्तिहरुको संरक्षणको लागि क्लष्टर बैठक बसी पुर्वतयारी योजना निर्माण गर्ने	• DEOC • स्थानीय तहका महिला तथा बालबालिका शाखा	• विषयगत सदस्यहरुले तयार गरेको योजना मुताविक	जेठको पहिलो हप्ता
२	संरक्षण विषयगत क्षेत्रको रणनितिक योजना	• DEOC	• विषयगत सदस्यहरुले	जेठको

	निर्माण गर्ने	• स्थानीय तहका महिला तथा बालबालिका शाखा	तयार गरेको योजना मुताविक	पहिलो हप्ता
३	Dignity Kit तयारी अबस्थामा राख्ने	• DEOC • स्थानीय तहका महिला तथा बालबालिका शाखा	• विषयगत सदस्यहरुले तयार गरेको योजना मुताविक	जेठको पहिलो हप्ता
४	Children kit स्थानीय स्तरबाट नै बितरणको व्यवस्था मिलाईने	• DEOC • स्थानीय तहका महिला तथा बालबालिका शाखा	• आवश्यकता अनुरूप विषयगत सदस्यहरुले तयार गरेको योजना मुताविक	विपद पश्चात
५	परीवारबाट बिछोडिएका, अभिभावक गुमाउन सक्ने बालबालिकाका लागि तत्काल राहत तथा बन्दोबस्ती उपलब्ध गराउन सक्ने गरी रकमको व्यवस्था गर्ने	• DEOC • स्थानीय तहका महिला तथा बालबालिका शाखा	• विषयगत सदस्यहरुले तयार गरेको योजना मुताविक	जेठको पहिलो हप्ता
६	यौन तथा प्रजनन स्वास्थ्य सेवाका अत्यावश्यक सामग्रीहरुको विशेष व्यवस्था गर्ने	• जनस्वास्थ्य कार्यालय, स्थानीय तहका स्वास्थ्य सेवा प्रदायकहरु	• गोदाम गर्ने वा सम्बन्धित स्थानमा स्टक राख्ने	जेष्ठ महिना
७	यौन तथा लैंगिक हिंसा प्रभावितलाई तत्काल राहत उपलब्ध गराउन कोषको व्यवस्था गर्ने, अस्थाइ वास, स्वास्थ्यउपचार तथा मनोसामाजिक सहयोग प्रदान गर्ने नियकायहरुको सुचि अध्यावधिक गरी समन्वय गर्ने व्यवस्था मिलाउने ।	• पालिका स्तरिय महिला तथा बालबालिका शाखा । • पालिका स्तरिय न्यायिक समिति	• सम्बन्धित पालिकाले उपयुक्त संरचना निर्माण गर्ने ।	विपदको समय वा विपद पश्चात तत्काल

६.९: विषयगत क्षेत्र: आपत्कालिन शिक्षा

अगुवाइ गर्ने : शिक्षा विकास तथा समन्वय इकाई

क्र. सं.	प्राथमिकता प्राप्त पूर्वतयारी कार्यको सूची	मुख्य जिम्मेवार निकाय	कार्यान्वयन गर्ने तरिका (वैठक, कार्यशाला, तालिम आदि)	समय सिमा (कार्य तालिका)
	विपद्बाट प्रभावित हुने सम्भावित विद्यालय र विद्यार्थीहरुको विवरण अद्यावधिक गर्ने ।	शिक्षाविकास तथा समन्वय इकाई कार्यालय	वैठक एवम् कार्यशाला	शैक्षिक सत्रको आरम्भमा ।
२	सङ्कटासन्न विद्यालयका शिक्षक एवम् विव्यसका पदाधिकारीहरुको सम्पर्क नं अद्यावधिक गर्ने ।	शिक्षाविकास तथा समन्वय इकाई र संघसंस्थाहरु	वैठक एवम् कार्यशाला	शैक्षिक सत्रको आरम्भमा ।
३	बाढीको मुहान एवम् स्रोतको रुपमा रहेका दाङ, सुर्खेत जिल्लासँग नियमित सम्पर्कमा रही सूचना एवम् जानकारी लिने ।	शिक्षाविकास तथा समन्वय इकाई जिल्ला विपद् व्यवस्थापन समितिका सदस्यहरु, शिक्षा क्लष्टरका सदस्यहरु, विद्यालय र संघसंस्थाहरु	कुराकानी र सञ्चार सम्पर्क	बाढी आउन सक्ने सम्भाव समयमा ।
४	विद्यालयमा शिक्षक, विद्यार्थी र अभिभावकहरुलाई पूर्व सूचना प्रणालीबारे अभिमुखिकरण गर्ने ।	शिक्षाविकास तथा समन्वय इकाई ,जिल्ला विपद् व्यवस्थापन समितिका सदस्यहरु, शिक्षा क्लष्टरका सदस्यहरु, विद्यालय र संघसंस्थाहरु	वैठक र कार्यशाला	शैक्षिक सत्रको आरम्भमा ।
५.	सङ्कटासन्न विद्यालयका शिक्षक तथा विद्यार्थीहरुलाई बाढी पूर्वसूचना अभिमुखिकरण, प्रकोप व्यवस्थापन र प्राथमिक उपचार आधारभूत तालिम दिने ।	शिक्षाविकास तथा समन्वय इकाई , नेपाल रेड्क्रस सोसाइटी,	अभिमुखिकरण र तालिम	मन्सुनपूर्व

ਆਗ ੫

भाग-७

बाढी तथा ढुवान बिपद् प्रतिकार्य तालिका, २०७७

समायावधि	प्रतिकार्यका लागी गतिविधिहरु	जिम्बेवारी	न्युन प्रभाव	उच्च
० देखी १ दिन	बिपद्बाट भएको प्रभावको प्रारम्भिक सुचना लिने (स्वास्थ्य तथा जनसंख्या मन्त्रालयबाट जारी स्वास्थ्य सम्बन्धी प्रोटोकलको पुर्ण पालना गरी सेवा प्रदान गर्ने)	DEOC	√	√
	दुरीकायम गरी जिल्ला बिपद् व्यवस्थापन समितिको आकस्मिक बैठक बस्ने बिपद् सुचना अधिकारी सुनिश्चित गर्ने पूर्व सुचना प्रणालीलाई सक्रिय बनाउने जिल्ला आपत्कालीन कार्यसंचालन केन्द्रलाई कार्यसंचालन कार्यविधि अनुसार सक्रिय बनाउने (स्वास्थ्य तथा जनसंख्या मन्त्रालयबाट जारी स्वास्थ्य सम्बन्धी प्रोटोकलको पुर्ण पालना गरी सेवा प्रदान गर्ने)	प्रमुख जिल्ला अधिकारी	√	√
	प्रभावित क्षेत्रमा खोज तथा उद्धार कार्य गर्न टोली परिचालन गर्ने स्वयंसेवक कार्यदल परिचालन खोज उद्धार तथा प्राथमिक उपचार (स्वास्थ्य तथा जनसंख्या मन्त्रालयबाट जारी स्वास्थ्य सम्बन्धी प्रोटोकलको पुर्ण पालना गरी सेवा प्रदान गर्ने)	नेपाली सेना, नेपाल प्रहरी, सशस्त्र प्रहरी बल, नेरेसो	√	√
	स्थल मार्गबाट उद्धार गर्न नसकिने प्रभावितहरूलाई हेलिकप्टर परिचालनका लागी प्रदेश र केन्द्रमा अनुरोध गर्ने	DDMC		√
	प्राथमिक उपचारक, एम्बुलेन्स सेवा परिचालन गर्ने गराउने (स्वास्थ्य तथा जनसंख्या मन्त्रालयबाट जारी स्वास्थ्य सम्बन्धी प्रोटोकलको पुर्ण पालना गरी सेवा प्रदान गर्ने)	जिल्ला जनस्वास्थ्य कार्यालय/नेरेसो, स्थानिय तह, एम्बुलेन्स सञ्चालक समिति	√	√
	विषयगत क्षेत्रगत निकायहरूसँग समन्वय दुरी कायम गरी विषय क्षेत्रगत निकायहरूको बैठक बस्ने	DDMC /DEOC Cluster Lead/Co-Lead		√
	स्थानिय तहको समन्वयमा विस्थापितहरु रहेको स्थानबारे जानकारी लिने	Local Level/DDMC/DEOC	√	√
	प्रारम्भिक द्रुत लेखाजोखाका लागी टोली परिचालन (स्वास्थ्य तथा जनसंख्या मन्त्रालयबाट जारी स्वास्थ्य सम्बन्धी प्रोटोकलको पुर्ण पालना गरी सेवा प्रदान गर्ने)	DDMC/Local Level	√	√
	प्रभावित समुदायहरूलाई बिपद् प्रतिकार्यका लागी भए गरेका प्रयासहरु तथा सावर्जनिक आह्वान विषयक सूचनाहरु प्रवाह गर्ने ।	DEOC/FNJ/Local Media/FM	√	√
	विस्थापितहरूलाई तयारी खाना, पानीको व्यवस्था गरी वितरण गर्ने (स्वास्थ्य तथा जनसंख्या मन्त्रालयबाट जारी स्वास्थ्य सम्बन्धी प्रोटोकलको पुर्ण पालना गरी सेवा प्रदान गर्ने)	Local Level/cluster		√
	सामाजिक दुरी कायम रहने गरि विस्थापितहरूलाई त्रिपाल उपलब्ध गराई आश्रय स्थलको व्यवस्था मिलाउने (स्वास्थ्य तथा जनसंख्या मन्त्रालयबाट जारी स्वास्थ्य सम्बन्धी प्रोटोकलको पुर्ण पालना गरी सेवा प्रदान गर्ने)	Local Level/DDMC/Private Sector /Custer/NRCS/other actors	√	√
	प्रतिकार्यका लागी भए गरेका कार्यहरूको अवस्था बारे NEOC/PEOC/LEOCमा जाहेरी गर्ने	DEOC	√	√
दोश्रो दिन				
	मौसम सम्बन्धि सुचना नियमित प्रशारण गर्ने	DEOC/DHM/local Media	√	√
	राहत वितरण कार्यलाई समन्वय गरी एकद्वार प्रणाली मार्फत वितरणको प्रबन्ध गर्ने (स्वास्थ्य तथा जनसंख्या मन्त्रालयबाट जारी स्वास्थ्य सम्बन्धी प्रोटोकलको पुर्ण पालना गरी सेवा प्रदान गर्ने)	DDMC/Local Level/Cluster		√
	विस्थापितहरूलाई सामाजिक दुरी कायम गरि तयारी खाना, खानेपानीको थप व्यवस्था गर्ने	Local Level /DDMC/FNCCI/Cluster	√	√
	विस्थापितहरूलाई गैह्व्याद्य सामग्री थप वितरण गर्ने (स्वास्थ्य तथा जनसंख्या मन्त्रालयबाट जारी स्वास्थ्य सम्बन्धी प्रोटोकलको पुर्ण पालना गरी सेवा प्रदान गर्ने)	NRCS/Local Level	√	

	प्रारम्भिक द्रुत लेखाजोखा तथ्यांक समायोजन गरी अनुमोदन गर्ने र लेखाजोखा समन्वय टोली (ACT) परिचालनका लागि NEOCसँग अनुरोध गर्ने	DDMC/DEOC	√	√
	सामाजिक दुरी कायम रहेन गरि विस्थापित भएकाहरूलाई अस्थायी आश्रयस्थल निर्माण गर्ने	Local level/DUDBC/NRCS/ Private Sector	√	√
	प्रभावितहरूको खोज तथा उद्धारगरी तिनीहरूलाई तत्काल आवश्यक पर्ने खाद्यान्न र न्यूनतम मानवोचित सामग्री र स्वीकृत मापदण्ड वमोजिम राहत उपलब्ध गराउने (स्वास्थ्य तथा जनसंख्या मन्त्रालयबाट जारी स्वास्थ्य सम्बन्धी प्रोटोकलको पूर्ण पालना गरी सेवा प्रदान गर्ने)	DDMC	√	√
	घाईते तथा विरामीहरूको उपचारको निःशुल्क उपचारको व्यवस्था मिलाउने	DPHO		√
	CRRT/RRT समुहको बैठक बसी टोलि परिचालन गर्ने	DPHO		√
	सामाजिक दुरी कायम रहेन गरि विषय क्षेत्रगत निकायहरूको बैठक बस्ने	सबै क्षेत्रगत नेतृत्व गर्ने निकायहरू		√
	सामाजिक दुरी कायम रहेन गरि जिल्ला विपद् व्यवस्थापन समितिको बैठक बस्ने	प्रमुख जिल्ला अधिकारी	√	√
	प्रतिकार्यका लागी भए गरेका कार्यहरूको अवस्था बारे NEOC/PEOC मा जाहेरी गर्ने	DEOC	√	√
तेश्रो दिन				
	मौसम सम्बन्धि सुचना नियमित प्रसारण गर्ने	DEOC/DHM /Medias	√	√
	शव व्यवस्थापन निर्देशिका वमोजिम मृत्युभएका शवहरूको व्यवस्थापन, आर्थिक सहयोग उपलब्ध गराउने	जिल्ला विपद् व्यवस्थापन समिति		√
	राहत वितरण कार्यलाई थप प्रभावकारी बनाई निरन्तरता दिने (स्वास्थ्य तथा जनसंख्या मन्त्रालयबाट जारी स्वास्थ्य सम्बन्धी प्रोटोकलको पूर्ण पालना गरी सेवा प्रदान गर्ने)	जिल्ला विपद् व्यवस्थापन समिति स्थानीय तह	√	√
	जिल्ला विपद् प्रतिकार्य टोली १९म्ह्र० लाई परिचालन गर्ने	नेरेसो	√	√
	अति संकटासन्न अवस्थामा रहेका समुहहरूलाई विशेष निगरानी तथा आधारभुत स्वास्थ्य सेवा उपलब्ध गराउने	जिल्ला जनस्वास्थ्य कार्यालय स्थानीय तह स्वास्थ्य शाखा		√
	प्रभावित क्षेत्रमा हुन सक्ने महिला हिंसाका गतिविधिका सम्बन्धमा विशेष निगरानी राख्ने तथा बालबालिका, जेष्ठ नागरीक, अपाङ्गता भएका व्यक्तिहरूलाई विशेष संरक्षणको प्रवन्ध मिलाउने	स्थानिय तहका महिला तथा बालबालिका शाखा, जिल्ला बाल कल्याण समिति जेष्ठ नागरिक तथा अपाङ्गता भएका व्यक्तिहरूका लागी कार्य गर्ने निकायहरू		√
	खाद्य तथा गैह्र खाद्य सामग्रीहरू,सुक्ष्म पोषण तथा बाल भिटा लगायत पोषणयुक्त खाना वितरण गर्ने (स्वास्थ्य तथा जनसंख्या मन्त्रालयबाट जारी स्वास्थ्य सम्बन्धी प्रोटोकलको पूर्ण पालना गरी सेवा प्रदान गर्ने)	स्थानिय तह, नेरेसो, जिल्ला जनस्वास्थ्य कार्यालय,अन्य सहयोगी निकायहरू		√
	सामाजिक दुरी कायम गरि विषय क्षेत्रगत निकायहरूको बैठक बस्ने	सबै क्षेत्रगत नेतृत्व गर्ने निकायहरू		√
	सामाजिक दुरी कायम गरि जिल्ला विपद् व्यवस्थापन समितिको बैठक बस्ने	प्रमुख जिल्ला अधिकारी		√
	प्रतिकार्यका लागी भए गरेका कार्यहरूको अवस्था बारे NEOC/PEOC मा जाहेरी गर्ने	DDMC/DEOC		√
चौथो दिन				
	मौसम सम्बन्धि सुचना नियमित प्रसारण गर्ने	DEOC/DHM /Medias	√	√
	दुरी कायम गरि राहत वितरण कार्यलाई निरन्तरता दिने	DDMC/Local level		√
	खानेपानी, सरसफाई र स्वच्छताका गतिविधिहरू संचालन गर्ने	खापा तथा सरसफाई डि. कार्यालय स्थानिय तह		√
	विपद्बाट अवरुद्ध सडक सञ्जाल मर्मत गरि तत्कालका लागी संचालनमा ल्याउने	सडक डिभिजन कार्यालय स्थानिय तह		√

	प्रभावित समुदायलाई नेपाल सरकारको स्विकृत मापदण्ड बमोजिम नगद तथा अन्य आवश्यक सहयोग उपलब्ध गराउने	जिल्ला विपद् व्यवस्थापन समिति, स्थानिय तह	√	√
	मरेका पशुका शवहरु संकलन तथा व्यवस्थापन गर्ने	स्थानिय तह		√
	सामाजिक दुरी कायम गरि विषय क्षेत्रगत निकायहरुको बैठक बस्ने	सबै क्षेत्रगत नेतृत्व गर्ने निकायहरु		√
	सामाजिक दुरी कायम गरि जिल्ला विपद् व्यवस्थापन समितिको बैठक बस्ने	प्रमुख जिल्ला अधिकारी		
	प्रतिकार्यका लागी भए गरेका कार्यहरुको अवस्था बारे NEOC/PEOC मा जाहेरी गर्ने	DEOC	√	√
पाँचौं दिन				
	मौसम सम्बन्धि सुचना नियमित प्रशारण गर्ने	DEOC/DHM /Medias	√	√
	प्रभावितहरुको पहुँचसम्म राहत सहायता नपुगेको स्थानहरुमा थप राहत वितरणको व्यवस्था गर्ने	Local Level/DDMC		√
	अस्पताल, स्वास्थ्य केन्द्र, आन्तरिक रुपमा विस्थापितको शिविर, विद्यालयजस्ता आधारभुत क्षेत्रमा विद्यतीय सेवा उपलब्ध गराउने	विद्युत प्राधिकरण कार्यालय,		√
	थप आवश्यक पर्ने राहतका लागी समन्वय गरी माग गर्ने	जिल्ला विपद् व्यवस्थापन समिति		√
	सामाजिक दुरी कायम गरि विषय क्षेत्रगत निकायहरुको बैठक बस्ने	सबै क्षेत्रगत नेतृत्व गर्ने निकायहरु		
	सामाजिक दुरी कायम गरि जिल्ला विपद् व्यवस्थापन समितिको बैठक बस्ने	प्रमुख जिल्ला अधिकारी		√
	प्रतिकार्यका लागी भए गरेका कार्यहरुको अवस्था बारे NEOC/PEOC मा जाहेरी गर्ने	DEOC	√	√
				√
छैटौं दिन				
	मौसम सम्बन्धि सुचना नियमित प्रशारण गर्ने	DEOC/DHM /Medias		√
				√
	थप आवश्यक पर्ने राहतका लागी समन्वय गरी माग गर्ने	जिल्ला विपद् व्यवस्थापन समिति		√
	सामाजिक दुरी कायम गरि विषय क्षेत्रगत निकायहरुको बैठक बस्ने	सबै क्षेत्रगत नेतृत्व गर्ने निकायहरु		
	सामाजिक दुरी कायम गरि जिल्ला विपद् व्यवस्थापन समितिको बैठक बस्ने	प्रमुख जिल्ला अधिकारी		√
	प्रतिकार्यका लागी भए गरेका कार्यहरुको अवस्था बारे NEOC/PEOC मा जाहेरी गर्ने	DEOC	√	√
सातौं दिन				
	मौसम सम्बन्धि सुचना नियमित प्रशारण गर्ने	DEOC/DHM /Medias		√
	सामाजिक दुरी कायम गरि विषय क्षेत्रगत निकायहरुको बैठक बस्ने	सबै क्षेत्रगत नेतृत्व गर्ने निकायहरु		√
	थप आवश्यक पर्ने राहतका लागी समन्वय गरी वितरणको व्यवस्था मिलाउने	जिल्ला विपद् व्यवस्थापन समिति		√
	प्रभावित क्षेत्रमा खासगरी सडकटासन्न समूहका लागि स्वच्छ र सुरक्षित वातावरणको प्रत्याभुति दिने विशेषगरी लडैगिक हिसा नियन्त्रण गर्न विशेष ध्यान दिने	स्थानीय तह, महिला तथा बालवालीका शाखा		√
	गैह्रखाद्य सामग्रीको सेट वितरण गर्ने	NRCS/Local Level	√	√
	सामाजिक दुरी कायम गरि जिल्ला विपद् व्यवस्थापन समितिको बैठक बस्ने	प्रमुख जिल्ला अधिकारी		√
	मानवीय कार्यका लागी भएका प्रतिकार्य उद्धार कार्यको अनगुमन र प्रतवदेन तयार गर्ने	जिल्ला विपद् व्यवस्थापन समिति		√
	प्रतिकार्यका लागी भए गरेका कार्यहरुको अवस्था बारे NEOC/PEOC मा जाहेरी गर्ने	DEOC	√	√
	आवश्यकताको आधारमा विपद् लेखाजोखा मार्गदर्शन २०७२ अनुसार थप लेखाजोखाका औजारहरुलाई सक्रिय बनाउने	DDMC/Luster Lead and Co-Lead		√
	प्रभावित परिवारको दर्ता गर्ने, प्रभावितको लागि परिचयपत्र उपलब्ध गराउने र तथ्याङ्कको उचित प्रवन्ध र व्यवस्था गर्ने	Local Level/DDMC/ DEOC	√	√

अनुसूचीहरू

अनुसूचिहरु: विपद्मा प्रत्यक्ष सरोकार राख्ने निकायहरु :

अनुसूचि १ जिल्ला प्रशासन कार्यालय (जिल्ला आपत्कालिन कार्य संचालन केन्द्र)

क्र.स.	नाम	पद	सम्पर्क नम्बर	कैफियत
१	प्रेमलाल लामिछाने	प्रमुख जिल्ला अधिकारी	९८५८०३७७७७	जिल्ला प्रशासन
२	गणेश विक्रम शाह	प्रशासकीय अधिकृत	९८५८०२५०९५	जिल्ला प्रशासन
३	बालकृष्ण अधिकारी	प्रशासकीय अधिकृत	९८५८०२७२७१	जिल्ला प्रशासन
४	नारायणप्रसाद ढकाल	प्रअ फोल्क पर्सन	९८५८०२७२७१	जिल्ला प्रशासन
५	रुपन ज्ञवाली	सुचना व्यवस्थापन अधिकृत	९८५८०२३९००	नेरेसो बर्दिया
६	मुकेशचन्द्र गौतम	तथ्याङ्क व्यवस्थापक	९८५८०२५७९२	नेरेसो बर्दिया
७	भिम बहादुर रावत	रेडियो अप्रेटर प्रह	९८५७८९०६९९	नेपाल प्रहरी
८	ललितबहादुर शाह	रेडियो अप्रेटर सप्रह	९८४८०९९०३५	सशस्त्र प्रहरी
९	तारानाथ पौडेल	रेडियो अप्रेटर सपसह	९८४८२३४६०७	सशस्त्र प्रहरी

अनुसूचि: २ जिल्ला समन्वय समिति

क्र.स.	कार्यालयको नाम	सम्पर्क व्यक्ति	पद	सम्पर्क नम्बर
१	जिल्ला समन्वय समिति	शंकर चौधरी	प्रमुख	९८५८०५४३१३
२	जिल्ला समन्वय समिति	मानबहादुर विष्ट	उपप्रमुख	९८४४८२२०२१
३	जिल्ला समन्वय समिति	कृष्णबहादुर खड्का	जिल्ला समन्वय अधिकारी	९८५८०६२२२२

अनुसूचि: ३ स्थानिय तहका प्रमुख, उपप्रमुख तथा प्रमुख प्रशासकिय अधिकृतको सम्पर्क सुचि

सि.नं.	स्थानीय तह	प्रमुख/अध्यक्ष	उपप्रमुख/उपाध्यक्ष	प्रमुखप्रशासकीय अधिकृत
१	जि.स.स.	शंकरप्रसाद थारु	मानबहादुर विष्ट	कृष्णबहादुर खड्का
	सम्पर्क नं.	९८५८०५४३१३	९८४४८२२०२१	९८५८०६२२२२
२	गुलरियानगरपालिका	मुक्तिनाथ यादव	शुसिला गिरी	कृष्णप्रसाद गौतम
	सम्पर्क नं.	९८५८०२६२९५	९८४८०२५४६७	९८५८०२२९२२
३	बाँसगढीनगरपालिका	शालिकराम अधिकारी	शुष्मा चौधरी	अम्मरराज खत्री
	सम्पर्क नं.	९८५८०२७१०६	९८५८०३३२३०	९८५८०७११११
४	बारबर्दियानगरपालिका	दुर्गाबहादुर चौधरी	अन्जु दहित	चुरामणी पन्थी
	सम्पर्क नं.	९८५८०२३९५२	९८५८०६८३३४	९८५९२९९९८५
५	मधुवननगरपालिका	गणेशबहादुर केसी	शुभरानी थारु	गोपालराज तिमिल्सिना
	सम्पर्क नं.	९८५८०७३९१११	९८५८०७६९१११	९८५८०७०९१११
६	ठाकुरबाबानगरपालिका	धननारायण श्रेष्ठ	कृष्ण कुस्मा थारु	रामहरी रिजाल
	सम्पर्क नं.	९८६६५३४५५०	९८५८०२५०२८	९८५८०७२९१११
७	राजपुरनगरपालिका	शिवप्रसाद चौधरी	मनकला चौधरी	बसन्तराज अधिकारी
	सम्पर्क नं.	९८५८०२७९६७	९८५८०८५३०९	९८५८०६९९१११
८	बढैयातालगाउँपालिका	लालबहादुर श्रेष्ठ	दीपा गौतम	अर्जुन सुवेदी
	सम्पर्क नं.	९८५८०२५९४५	९८४४८२२६४९	९८५८०३८८८८
९	गेरुवागाउँपालिका	जमान सिंह क्षेत्री	हेमा चौधरी	कासीप्रसाद पंगेनी
	सम्पर्क नं.	९८५८०३८९१११	९८५८०३७९१११	९८५८०९०४४९

अनुसूचि ५ विपद् सम्पर्क व्यक्तिको सम्पर्क सुचि

क्र.स.	नाम	निकाय	पद	सम्पर्क नं.
१	नारायणप्रसाद ढकाल	जिल्ला प्रशासन कार्यालय बर्दिया	प्र.अ.	९८५८०३०९३२

क्र. स.	नाम	निकाय	पद	सम्पर्क नं.
२	खुशिराम थारु	राजापुर नपा	आइ.टी.अफिसर	९८४८१७०५८१
३	प्रकाश शर्मा	गेरुवा गापा	सूचना प्रविधि अधिकृत	९८५८०३८१३३
४	शेर बहादुर के.सी.	बाँसगढी नपा	खरिदार(सहायक स्तर चौथौ)	९८५८०२९७११
५	मुकुन्द अर्याल	गुलरिया नपा	वरिष्ठ शाखा अधिकृत	९८५८०२५६६०
६	बासुदेव अधिकारी	मधुवन नपा	ना.सु.	९८४८०२०७०२
७	टेकबहादुर वि.क.	बारबर्दिया नपा	कार्यपालिका सदस्य	९८५८०३७७००
८	बिष्णु पौडेल	बढैयाताल गापा	जनस्वास्थ्य निरीक्षक	९८४८०२२०६०
९	इन्द्र बहादुर राजवंशी	ठाकुरबाबा नपा	जनस्वास्थ्य अधिकृत	९८५८०२५००२
१०	रुपन जवाली	DEOC/नेपाल रेडक्रस सोसाइटी	सूचना व्यवस्थापन अधिकृत	९८५८०२३९००
११	मुकेशचन्द्र गौतम	DEOC/नेपाल रेडक्रस सोसाइटी	तथ्याङ्क व्यवस्थापन सहायक	९८५८०२५७९२
१२	कृष्णगोपाल चौधरी	स्वास्थ्य कार्यालय गुलरिया बर्दिया	जनस्वास्थ्य निरीक्षक	९८५८०२७९८१
१३	होमनाथ लामिछाने	खानेपानी तथा सरसफाइ डिभिजन कार्यालय बाँके फिल्ड अफिस गुलरिया	खा.पा.स.टे. द्वितिय	९८४८०२४६४०
१४	मोहनप्रसाद लम्साल	इलाका प्रशासन कार्यालय बाँसगढी	ना.सु.	९८५८०२५४५२
१५	रामशंकर कोहार	जिल्ला प्रहरी कार्यालय बर्दिया	प्र.ना.उ.	९८५८०२७२९९
१६	चुडामणी वि.क.	कारागार कार्यालय	स.ले.पा.	९८६८२२६२५९
१७	मनोज भण्डारी	जिल्ला समन्वय समितिको कार्यालय बर्दिया	नायब सुब्बा	९८६८२०७७४३
१८	सारदा कुमारी थापा	बर्दिया अस्पताल गुलरिया	सिअहेब	९८४८०६१८७५
१९	नरेशकुमार पासी	जिल्ला हुलाक कार्यालय	खरिदार	९८४८२०७६८०
२०	कृष्णगोपाल चौधरी	स्वास्थ्य कार्यालय बर्दिया	ज.स्वा.नि.छैटौ	९८५८०२७९८१
२१	रामकृष्ण घोरामैनी	बबई सिंचाइ आयोजना बैदी	सिडिई	९८५८०२५६७९
२२	मुकेशकुमार ठाकुर लोहार	राजापुर सिंचाई व्यवस्थापन कार्यालय गुलरिया बर्दिया	इन्जिनियर	९८४३५८२७०५
२३	दिपकराज अर्याल	सशस्त्र प्रहरी बल नेपाल नं. ३१ गण हे.क्वा. बर्दिया	सप्रनि	९८५१२५९५२३
२४	धुबकुमार थार	राष्ट्रिय वाणिज्य बैंक लि बाँसगढी बर्दिया	शाखा प्रबन्धक	९८५८०४००९२
२५	भोजबहादुर रावल	भेटीरीनरी अस्पताल तथा पशु सेवा विज्ञ केन्द्र सम्पर्क केन्द्र गुलरिया	अधिकृत छैटौ	९८६८११२९०८

अनुसुचि: ६ जिल्ला स्थित क्रियासिल राजनैतिक दलहरु

पार्टीको नाम	नामथर	पद	सम्पर्क नं.
नेपाल कम्युनिष्ट पार्टी (नेकपा)	भवनकुमार थारु	अध्यक्ष	९८५८०२०९७१
	लालबहादुर श्रेष्ठ	का.वा.सचिव	९८५८०२५९४५
	शालिकराम अधिकारी	कार्यालय सदस्य	९८५८०२७९०६
	बखतबहादुर खड्का	कार्यालय सचिव	९८५८०३४६६०
	कोलराज पुरी	नगर अध्यक्ष	९८५८०४४६२६
	अंगद श्रेष्ठ	जि.क.सदस्य	९८५८०२०१७०
	धनेशकुमार यादव	जिकस कमरेड(विपद प्रतिनिधि)	९८५११६६२७७

नेपाली कांग्रेस	संजय गौतम मिश्रीलाल यादव जीवन मल्ल	केन्द्रीय सदस्य/सभापति उपसभापति सचिव	९८५८०२११२३ ९८५८१४३२४७ ९८५८०२२८९९
समाजवादी पार्टी	मोहनलाल चौधरी कृष्णप्रसाद यादव केशव पौडेल मलखे यदव	अध्यक्ष केन्द्रीय सदस्य केन्द्रीय सदस्य सचिव	९८५८०२२९०६ ९८५८०२७३९० ९८५८०३०४१२ ९८५८०३५३२०
रा.ज.पा.	रामलखन कुर्मी किर्तिनाथ यादव प्रभुराम गोडिया केशवकुमार यादव	अध्यक्ष उपाध्यक्ष सचिव केन्द्रीय प्रतिनिधि	९८६८९६०४४२ ९८५८१२८८५२ ९८५८१६७४९४ ९८५८०४२२७७
राष्ट्रिय प्रजातन्त्र पार्टी	बाशुदेव शर्मा सुकदेव पौडेल	अध्यक्ष युवा सदस्य	९८५८१०१९४१ ९८६८००६६००

अनुसूचि ७: नेपाली सेना

क्र.सं.	कार्यालयको नाम	दर्जा	प्रमुखको नाम	कार्यालयको फोन नं.	मोवाईल नं.
१	भैरवप्रसाद गण, सुरक्षा गुल्म, गुलरिया	सेनानी	श्याम शाह	०८४४२०६१०	९८५११७७१११
२	शिवदल गण, ठाकुरद्वारा	प्रमुख सेनानी	नन्द गुरुंग	०८४४२००४	९८४१३६१७०५

अनुसूचि ८ जिल्ला प्रहरी कार्यालय तथा मातहत इकाई

सि.नं.	कार्यालयको नाम	स्थानिय तह	पद	नामथर	कार्यालयको सम्पर्क नं.	सम्पर्क नं.
१	जिल्ला प्रहरी कार्यालय बर्दिया	गुलरिया नपा	प्र.उ.	केदार रजौरे	९८५८०३५५५५	
२		गुलरिया नपा	प्र.ना.उ	योगेन्द्र कुमार खड्का	९८५८०२७२९९	९८५७०९०९११
३		गुलरिया नपा	प्र.नि.	सुशिल थापा मगर		९८५८०९०६३५
४	ई.प्र.का.सानोश्री	मधुवन नपा	प्र.ना.नि.	कलाधर सापकोटा	९८५८०९०५३९	९८५८०९०२५८
५	सि.प्र.चौ.मथुरा	गुलरिया नपा	प्र.ना.नि.	लोकेन्द्रसिंह कार्की	९८६९९६८५९७	९८५८७९००९९
६	स.प्र.से.वर्दिया	गुलरिया नपा	प्र.ना.नि.	उत्तम बहादुर बिष्ट	९८६९९६८६९९	९८५८०९३२१५
७	का.सु.गाई वर्दिया	गुलरिया नपा	प्र.ना.नि.	लक्ष्मणराम बि.क.	९८६९९६८८८९	९८५८७९७८९०
८	प्र.चौ.महम्मदपुर बर्दिया	गुलरिया नपा	प्र.ना.नि.	हरी बहादुर खड्का	९८६९९६८६८८	९८५७८९०२०६
९	प्र.चौ.सुरजपुर बर्दिया	गुलरिया नपा	प्र.स.नि.	शान्तराज भारती	९८६९९६८६८९	९८५७८५२१७७
१०	प्र.चौ.खैरापुर (क) बर्दिया	गुलरिया नपा	प्र.स.नि.	बल बहादुर गिरी	९८६९९६८६९०	९८५४९२५७३१
११	प्र.चौ.खैरापुर (ख) बर्दिया	गुलरिया नपा	प्र.स.नि.	हिरालाल बुढाथोकी	९८६९९६८६९८	९८५४८५२६२४
१२	प्र.चौ.ताराताल बर्दिया	मधुवन नपा	प्र.स.नि.	लिल बहादुर राना	९८६९९६८६९१	९८५७०९०३७१
१३	अस्थायी बिट राधाकृष्ण चौक	गुलरिया नपा	प्र.स.नि.	जोरासिंह अधिकारी	९८६९९६८६९२	९८५०११२१२७
१४	प्र.जि.अ.नि.गाई प्रशासन कार्यालय बर्दिया	गुलरिया नपा	प्र.ह.	हरिशंकर चौधरी	९८६९९६८६९३	९८६४९२१८०२
१५	जि.अ.स. तथा सु.प्र.ई. बर्दिया	गुलरिया नपा	प्र.स.नि.	राज बहादुर थापाक्षेत्री	९८६९९६८६९४	९८६८२०१३७७
१६	जि.ट्रा.प्र.का.बर्दिया	गुलरिया नपा	प्र.ना.नि.	लोकेन्द्र बहादुर मल्ल	९८५८०९०५२७	९८५८७९०००१
१७	ई.प्र.का.राजापुर	राजापुर नपा	प्र.ना.उ	मिन बहादुर घले	९८५८०९०५३०	९८५१२८१९८२

सि.नं.	कार्यालयको नाम	स्थानिय तह	पद	नामथर	कार्यालयको सम्पर्क नं.	सम्पर्क नं.
१८	सि.प्र.चौ.गोडियाना	राजापुर नपा	प्र.ना.नि.	नरेन्द्र बहादुर शाही	९८५८०९०५४१	९८४८०००१५९
१९	प्र.चौ.खैरिचन्दनपुर	राजापुर नपा	प्र.स.नि.	राम बहादुर राना	९८५८०९०५२०	९८४८७२६२५५
२०	प्र.चौ.भिम्मापुर बर्दिया	राजापुर नपा	प्र.स.नि.	खुसीराम चौधरी	९८५८०९०५२१	९८४८१७२८६९
२१	ई.प्र.का.मैनापोखर बर्दिया	बडैयाताल गापा	प्र.नि.	हिम बहादुर खत्री	९८५८०४२१००	९८५१०४५३४५
२२	प्र.चौ.जमुनी बर्दिया	बडैयाताल गापा	प्र.ना.नि.	धन बहादुर के.सी	९८६९९६८८९०	९८६४८२२९०५
२३	प्र.चौ.कालिका बर्दिया	बडैयाताल गापा	प्र.स.नि.	टेक बहादुर सुनार	९८५८०९०५१६	९८६४७९३३८६
२४	प्र.चौ.शितलाबजार बर्दिया	बडैयाताल गापा	प्र.स.नि.	शेर बहादुर चौधरी	९८५८०४३१००	९८४७८५०८३३
२५	ई.प्र.का.वग्नाहा भुरीगाउ	ठाकुरवावा नपा	प्र.नि.	बसन्त पाण्डे	९८५८०४३०७७	९८५१२८१६१८
२६	प्र.चौ.सुर्यपटुवा	ठाकुरवावा नपा	प्र.स.नि.	हरि बहादुर झुकाल	९८५८०९०५२३	९८६७४७६६०३
२७	अ.प्र.पोष्ट ठाकुरद्वारा	ठाकुरवावा नपा	प्र.स.नि.	हुमलाल बुढाथोकी	९८६९९६८६९५	९८४८०५६०१४
२८	अ.प्र.पोष्ट बकुवा	ठाकुरवावा नपा	प्र.स.नि.	अब्दुल कलाम खाँ	९८५८०३५१६६	९८४४८८४३६४
२९	ई.प्र.का.बानियाभार	बारबर्दिया नपा	प्र.नि.	हिकमत बहादुर भण्डारी	९८५८०९१०५	९८४१६०१३९०
३०	ई.प्र.का.जयनगर	बारबर्दिया नपा	प्र.ना.नि.	प्रेम बहादुर थापा	९८५८०९०५३४	९८४८२६२१०९
३१	ई.प्र.का.मोतिपुर	बासँगढी नपा	प्र.नि.	ईन्द्रजीत सुनार	९८५८०९०५३७	९८५१२८१५९०
३२	प्र.चौ.कतर्नियाघाट	बासँगढी नपा	प्र.ना.नि.	भेषलाल बुढाथोकी	९८५८०९१३३३	९८४९३४४२९७
३३	प्र.चौ.चेपाङ्	बासँगढी नपा	प्र.स.नि.	भुपेन्द्र थापा	९८६९५४७६७०	९८४८३१३२५३
३४	प्र.चौ. लक्ष्मणा	बासँगढी नपा	प्र.स.नि.	बुद्धिसागर चौधरी	९८६४२८३२६५	९८४८०७२८४२
३५	अं.प्र.पोष्ट ककौरा	बासँगढी नपा	प्र.स.नि.	राम समुझ कुर्मी	९८६९९६८६९६	९८४४९५८२७७
३६	ई.प्र.का.ढोढरीबर्दिया	मधुवन नपा	प्र.नि.	उदयभान दिबेदी	९८५८०९०५२९	९८५८०९०५२९
३७	प्र.चौकी कोठियाघाट	मधुवन नपा	प्र.स.नि.	धर्म बहादुर के.सी	९८५८०९०५२५	९८४८०४५६७७
३८	प्र.चौकी धनौरा	मधुवन नपा	प्र.स.नि.	कृष्ण प्रसाद कडेल	९८५८०९०५१९	९८५८०७०२२६
३९	ई.प्र.का.पाताभार बर्दिया	गेरुवा गापा	प्र.नि.	नव राज के.सी.	९८५८०९०१११	९८६०२२४४८
४०	प्रहरी चौकी मनाउ, बर्दिया	गेरुवा गापा	प्र.स.नि.	लाल बहादुर साँउद	९८५८०९०५२२	९८६८७८२४३७
४१	प्रहरी चौकी पशुपतिनगर, बर्दिया	गेरुवा गापा	प्र.स.नि.	प्रकाश थापा	९८५८०४७१००	९८६६५१९०६५

अनुसूचि ९: शसस्त्र प्रहरी बल नेपाल नं.३१ गण हे.क्वा. बर्दिया

क्र.स.	युनिटको नाम	दर्जा	नाम	कार्यालयको न.	मोबाइल नं (CUG)
१	सशस्त्र प्रहरी बल नेपाल नं.३१ गण हे.क्वा.बर्दिया	स.प्र.उ.	यादव विश्वकर्मा	०८४-२१२२२	९८५१२७२११८
२	बिओपि राजापुर बर्दिया	स.प्र.नि.	किशोर डाँगी		९८५१२७१४८०
३	बिओपि फुटाहा बर्दिया	स.प्र.नि.	दिलिप खड्का	९८५१२७२४७९	९८५१२७२४७९
४	बिओपि कालाबन्जार बर्दिया	स.प्र.नि.	डिल्लीराम चौधरी		९८४५४१३४९२
५	बिओपि मधुवन धनौरा	स.प्र.नि.	भुपेन्द्र बहादुर पाल	०८४-४४०१०८	९८४१६३८४८८
६	बिओपि कट्टी बर्दिया	स.प्र.नि.	हरि बहादुर पोख्रेल		९८४९२९९१४५

क्र.स.	युनिटको नाम	दर्जा	नाम	कार्यालयको न.	मोबाइल नं (CUG)
७	सुरक्षा बेश सानोश्री बर्दिया	स.प्र.नि.	धर्मेन्द्र बम	९८५१२७२५४६	९८५८०२५९९९
८	सुरक्षा बेश कतर्निया बर्दिया	स.प्र.नि.	खेमराज बोगटी		९८४८१८०६२२

अनुसुचि: १० स्वास्थ्य कार्यालय

क्र.स.	स्वास्थ्य कार्यालयको नाम	ठेगाना	प्रमुखको नाम	सम्पर्क नं.
१.	बर्दिया अस्पताल	गुलरिया बर्दिया	सुभाष पाण्डेय	९८५८०३२९७७
२.	खैरापुर स्वास्थ्य चौकी	गुलरिया नगरपालिका	जनकनाथ योगी	९८४९०९९८३५
३.	मथुराहरद्वार स्वास्थ्य चौकी	गुलरिया नगरपालिका	कमल भट्टराई	९८५८०४६३६५
४.	मोहमदपुर स्वास्थ्य चौकी	गुलरिया नगरपालिका	नारायण प्रसाद पोखरेल	९८४८०७९४८९
५.	पदनाह स्वास्थ्य चौकी	बारबर्दिया नगरपालिका	रमेश पौडेल	९८६४९६९७०६
६.	मंगरागडी प्राथमिक स्वास्थ्य केन्द्र	बारबर्दिया नगरपालिका	थीर बहादुर खडका	९८५८०४८४४४
७.	वानियाभार स्वास्थ्य चौकी	बारबर्दिया नगरपालिका	मधु ज्ञवाली	९८४८०२३६५९
८.	धधवार स्वास्थ्य चौकी	बारबर्दिया नगरपालिका	जंग बहादुर चौधरी	९८४८०२७६८५
९.	ढोढरी स्वास्थ्य चौकी	मधुवन नगरपालिका	ओम बहादुर चुनारा	९८६८२२०३९९
१०.	ताराताल स्वास्थ्य चौकी	मधुवन नगरपालिका	केशव प्रसाद महतो	९८४८०३४२९९
११.	सुर्यपटुवा स्वास्थ्य चौकी	मधुवन नगरपालिका	पूर्ण बहादुर खत्री	९८५८०२६२६५
१२.	सानोश्री स्वास्थ्य चौकी	मधुवन नगरपालिका	टंक प्रसाद गडतौला	९८५८०५९२६९
१३.	राजापुर प्राथमिक स्वास्थ्य केन्द्र	राजापुर नगरपालिका	डा. भानुभक्त ढकाल	९८४५६७७७३९
१४.	भिम्मापुर स्वास्थ्य चौकी	राजापुर नगरपालिका	राजेन्द्र शाह	९८६३९९९९६९
१५.	वदालपुर स्वास्थ्य चौकी	राजापुर नगरपालिका	तेज बहादुर थारु	९८६८९९९४९३
१६.	नयागाउ स्वास्थ्य चौकी	राजापुर नगरपालिका	सुरेश कुमार चौधरी	९८४८०६६६९०
१७.	मानपुरटपरा स्वास्थ्य चौकी	राजापुर नगरपालिका	जानकी चलाउने	९८४४८३७०८५
१८.	खैरीचन्दनपुर स्वास्थ्य चौकी	राजापुर नगरपालिका	गंगाराम चौधरी	९८४९६५९९९५
१९.	दौलतपुर स्वास्थ्य चौकी	राजापुर नगरपालिका	केशर बहादुर सिंह	९८४८४४३३९६
२०.	पाताभार स्वास्थ्य चौकी	गेरुवा गाउँपालिका	भुपेन्द्र शाही	९८९२५३२४५०
२१.	गोला स्वास्थ्य चौकी	गेरुवा गाउँपालिका	बसन्ती सिंह	९८६८५६४६२९
२२.	मनाउ स्वास्थ्य चौकी	गेरुवा गाउँपालिका	राजेन्द्र प्रसाद शाह	९८५८०२०२९५
२३.	पशुपतिनगर स्वास्थ्य चौकी	गेरुवा गाउँपालिका	तुलसा देवी भट्टराई	९८४८६३८२९९
२४.	मैनापोखर स्वास्थ्य चौकी	वढैयाताल गाउँपालिका	टोल प्रसाद लामिछाने	९८५८०२५३७५
२५.	कालिका स्वास्थ्य चौकी	वढैयाताल गाउँपालिका	राजेन्द्र बहादुर थापा	९८४८०२५०९७
२६.	सोरहवा प्राथमिक स्वास्थ्य केन्द्र	वढैयाताल गाउँपालिका	रामदास थारु	९८४८९८६५६९
२७.	जमुनी स्वास्थ्य चौकी	वढैयाताल गाउँपालिका	चेतनारायण काफ्ले	९८५८०२४५९०
२८.	डेउडाकला स्वास्थ्य चौकी	वासगढी नगरपालिका	हुमनाथ देवकोटा	९८४८०७००२३
२९.	मोतीपुर स्वास्थ्य चौकी	वासगढी नगरपालिका	बल बहादुर चौधरी	९८५८०७८३०७

क्र.सं.	स्वास्थ्य कार्यालयको नाम	ठेगाना	प्रमुखको नाम	सम्पर्क नं.
३०.	वेलवा स्वास्थ्य चौकी	वासगढी नगरपालिका	हरिहर तिवारी	९८५८०२१७७४
३१.	चेपाड. आधारभूत स्वास्थ्य केन्द्र	वासगढी नगरपालिका	लालवीर साकी	९८४८३५९४०१
३२.	नेउलापुर स्वास्थ्य चौकी	ठाकुरबाबा नगरपालिका	दिपक थापा	९८५८०२६२७७
३३.	शिवपुर स्वास्थ्य चौकी	ठाकुरबाबा नगरपालिका	विष्णु ज्ञवाली	९८५८०२६१९९
३४.	बगनाह स्वास्थ्य चौकी	ठाकुरबाबा नगरपालिका	कृपाराम गडतौला	९८६६८०१७५०
३५.	ठाकुरद्वारा स्वास्थ्य चौकी	ठाकुरबाबा नगरपालिका	राजेन्द्र प्रसाद सुवेदी	९८६८००५२४७
३६.	स्वास्थ्य कार्यालय बर्दिया	गुलरिया नपा	गोकर्ण गिरी	९८५८०७००२७
३७.	स्वास्थ्य कार्यालय बर्दिया	गुलरिया नपा	मोहन कुमार शर्मा	९८४८२९४९२९

अनुसूचि ११: नेपाल रेडक्रस सोसाइटी शाखा तथा उपशाखाहरू:

क्र.सं.	शाखा तथा उपशाखा	सभापति	ठेगाना	सम्पर्क नम्बर
१	शाखा	कृष्णप्रसाद गौतम	गुलरिया	९८५८०३२७४९
२	गुलरिया क	नारायण गौतम	गुलरिया ५	९८५८०२२४२५
३	गुलरिया ख	नियोज अहमद शेष	गुलरिया १२	९८५८०३१९९८
४	बढैयाताल	उद्धव सापकोटा	बढैयाताल ८	९८४८०२५९९५
५	बाँसगढी	गोविन्द प्र. शर्मा	बाशगढी ५	९८५८०३००४७
६	बारबर्दिया	विष्णु प्र. ज्ञवाली	बारबर्दिया ६	९८४४८८३४२३
७	ठाकुरबाबा	यज्ञ प्र. नेपाल	ठाकुरबाबा १	९८५८०३०१२४
८	गेरुवा	दिल ब. वि.सी.	गेरुवा ४	९८६८५२८३४१
९	राजापुर ख	मुक्तिनारायण पौडेल	राजापुर १०	९८४८०६६२३९
१०	राजापुर क	माया भट्टराई	राजापुर ४	९८४८०६६६४३
११	मधुवन क	गोविन्द प्र. सिग्देल	मधुवन ४	९८६८१४११७२
१२	मधुवन ख	टोप नारायण भुषाल	मधुवन ५	९८४८०६१६६६

अनुसूचि: १२ एम्बुलेन्स सेवा

सि.नं.	एम्बुलेन्स नं.	चालकको नामथर	सम्पर्क नं.	एम्बुलेन्सको स्वामित्व भएको निकाय
१	भे१झ १९३	खिदुलाल चौधरी	९८४८२१७३९१, ९८१२४२२७२७	मोहम्मदपुर स्वास्थ्य चौकी
२	भे१झ १७७	श्यामप्रसाद चौधरी	९८४८०६६३१२	जिल्ला अस्पताल गुलरिया
३	भे१झ १२२७	गोविन्द बस्नेत	९८६८१४१४१२	नेपला रेडक्रस सोसाइटी बर्दिया
४	भे१च ५२०	राजकुमार थारु	९८६८१४१४१३	नेपाल रेडक्रस सोसाइटी खैरीचन्दनपुर
५	भे१च २४०९	निशान चौधरी	९८६४९५५३६५	नेपाल रेडक्रस सोसाइटी राजापुर
६	भे१च २२२०	रामचन्द्र चौधरी	९८४८२००७२२	नेपाल रेडक्रस सोसाइटी मधुवन
७	भे१च १००३	आशिस तामागं	९८६८२५०९२५	नेपाल रेडक्रस सोसाइटी मधुवन
८	भे१च २०५९	दिपुलाल थारु	९८४८०६७४७०	युनिक नेपाल मानपुरटपरा राजापुर

सि.नं.	एम्बुलेन्स नं.	चालकको नामथर	सम्पर्क नं.	एम्बुलेन्सको स्वामित्व भएको निकाय
९	भे१३ २२५	भिषेराम थारु	९८४८१४५०७६	स्वास्थ्य चौकी बगनाहा बर्दिया
१०	बा२३१७४२	चन्द्रीका लोहटी	९८६८१०६९८०, ९८१४५९३६०७	प्रा.स्वा.के. राजापुर
११	भे१३ ११०६	चन्द्रबहादुर थारु	९८५८०२७६५४	शहिद प्रतिष्ठान नयाँगाउँ
१२		रमेश थारु	९८००५८६५०४	माया सदन पोलिक्लिनक खाता, बर्दिया
१३	७२३	अनन्तराज थारु	९८४८३५५६०७	उर्जासिल कृषि सहकारी स.लि.बर्दिया
१४		सुर्यमान विक	९८२५५५०९३५	उपस्वास्थ्य चौकी ताराताल बर्दिया
१५	भे१३ २१४६	फिरुवा थारु	९८४८०८३९८४	बगलामुखी सहकारी सस्था सानेश्री
१६	भे१३ १३८४	अमिरअसन अन्सारी	९८१२५९७५५८	प्रा.स्वा. केन्द्र सोरहवा बर्दिया
१७		जंग बहादुर थारु	९८६९९६६८०१	धधवार स्वास्थ्य चौकी बौदी
१८		रामफल थारु	९८६४९७१४८०	स्वास्थ्य चौकी सुर्यपटुवा बर्दिया
१९	बा१३२४०२	डम्मरबहादुर थापा	९८६८०२२९५०	त्रिभुवन पुस्तकालय,ककौरा, बर्दिया
२०		अन्सुल थारु	९८६९९६८९१०	पदनाहा स्वास्थ्य चौकी पदनाहा
२१	भे१३ ९६१	कुलराम थारु	९८६९५१९१००	के.पी.पोलि क्लिनिक भुरीगाउँ
२२			९८५८०६०२८२	साथी अस्पताल राजापुर बर्दिया

अनुसुचि:१३ कार्यालय अन्तरगत रहेका हेभि ईक्युपमेन्टको विवरणः

क्र. स.	सामग्रीहरुको नाम	इकाई	नेपाली सेना	नेपाल प्रहरी	सशस्त्र प्रहरी वाल	बाँदिया राष्ट्रिय निकुञ्ज	जलस्रोत तथा सिचाइ विकास डिभिजन कार्यालय बाँदिया	जिल्ला सरकारि वकिल कार्यालय बाँदिया	जिल्ला समन्वय समिति कार्यालय	कृषि सामग्री कमिन्सि लिमिटेड	राजापुर सिचाइ व्यवस्थाप कार्यालय गुलरिया	बबइ भादा औरहि नदि व्यवस्थाप आयोजना	बबइ सिचाइ आयोजना	मधुवन नगरपालिका	राजापुर नगरपालिका	ठाकुरवावा नगरपालिका	बारबाँदिया नगरपालिका	बाँसगढी नगरपालिका
१	जिप	वटा	१३	१३	२	४	१	१	१	०	१	२	१	२	२	२	१	१
२	माटरसाइकल	वटा	०	३७	२	१५	३	१	७	१	५	४	१०	६	१७	१७	२७	१८
३	जेसिवि	वटा	०	०	०	१	०	०	०	०	०	०	०	१	१	२	०	१
४	रोलर	वटा	०	०	०	०	०	०	०	०	०	०	०	१	२	१	१	१
५	भ्याकु लोडर	वटा	०	०	०	०	०	०	०	०	०	०	१	१	१	१	१	१
६	स्कुटर	वटा	०	०	०	०	०	०	०	०	०	१	०	०	०	२	०	१
७	ट्याक्टर	वटा	०	०	०	१	०	०	०	०	०	०	१	१	०	२	०	२
८	साइकल	वटा	०	०	०	०	०	०	०	०	०	०	०	०	०	०	०	०
९	ट्रक	वटा	०	०	३	०	०	०	०	०	०	०	०	१	०	०	०	०
१०	टिपर	वटा	०	०	०	०	१	०	०	०	०	०	०	१	१	०	१	१
११	एम्बुलेन्स	वटा	०	०	०	०	०	०	०	०	०	०	०	०	०	०	०	०
१२	दमकल													१	१			

अनुसुचि: १४ मनसूनमा क्रियाशिल संघ संस्था

क्र.स	कार्यालय/निकाय	प्रमुखको नाम	सम्पर्क नं.	कार्यालयको फोकलव्यक्ति	सम्पर्क नम्बर
१	नेपाल रेडक्रस सोसाइटी	कृष्णप्रसाद गौतम	९८५८०३२७४९	कृष्णप्रसाद गौतम	९८५८०३२७४९
२	गैसस महासंघ	विष्णुप्रसाद तिमिल्सेना	९८५८०८१०००	विष्णु प्रसाद तिमिल्सेना	९८५८०८१०००
३	नेपाल पत्रकार महासंघ	राजेन्द्र धिताल	९८४८०२१२०६	भावुक योगी	९८५८०५०९६१
४	युनिसेफ	राजेश मगर	९८५११५९१३५	रुद्र खड्का	९८५५०५६२८६
५	विश्व खाद्य कार्यक्रम नेपाल	पदम शाही	९८४८०२९६४०	श्री यज्ञ पुन	९८५८०४७००९
६	एक्सन एड् नेपाल	श्री विष्णु पौडेल	९८५५०५४४९०	श्री प्रेम चौधरी	९८४८२१३०३७
७	सेभ द चिल्ड्रेन	प्रेम चन्द	९८५५८०५२९५०	प्रेम चन्द	९८५८०५२९५० ९८५५८०५२९५०
८	राधा कृष्ण थारु जनसेवा केन्द्र	दिनेश श्रेष्ठ	९८४८०२६२४६	दिनेश श्रेष्ठ	९८४८०२६२४६
९	थारु महिला उत्थान केन्द्र	श्री प्रिज्मासिंह थारु	९८५८०२१४५७	श्री प्रिज्मासिंह थारु	९८५८०२१४५७
१०	प्लान नेपाल	श्री मिना पराजुली	९८०२०२०४६९	श्री केशव सुवेदी	९८४८०२०६१२
११	कमैया महिला जागरण समाज नेपाल	विरुणी थारु	९८६६८९८८९२	मानवहादुर डागी	९८५८०२६६०६
१२	जनजागरण महिला संघ	गोमा शर्मा	९८४८०२५७१३	श्री साधना थापा	९८०२५३५९१६
१३	सामाजिक विकास तथा अनुसन्धान केन्द्र वाके	लालमणी भण्डारी	९८५८०२३७१४	सुरेन्द्र वहादुर ठकुन्ना	९८६२४६४३९०
१४	कारीतास नेपाल	खम्वसिंह वस्नेत	९८४८०२०७६७	खम्वसिंह वस्नेत	९८४८०२०७६७
१५	वेस बर्दिया	श्री विष्णु थारु	९८५८०२२७०२	श्री जगदिस चौधरी	९८४८५७८३१७
१६	माईति नेपाल	श्री केशव कोइराला	९८९५८०२४२७१	श्री गायत्री रिमाल	९८४८२४४४९१
१७	ओरेक नेपाल	सपना शर्मा	९८४८०२२१५३	सपना शर्मा	९८४८०२२१५३
१८	शक्ति समुह	निर्मला थापा	९८५८०२८४४४	निर्मला थापा	९८५८०२८४४४
१९	केयर नेपाल	केशव दत्त भट्ट	९८४८४२६५४५	केशव दत्त भट्ट	९८४८४२६५४५

अनुसुचि:१५ ववई नदीको तल्लो तटिय क्षेत्रको पुर्व सुचनाकर्ताको विवरण

क्र.स	नगरपालिका/गाउँपालिका	स्थान	चेपाङ्गबाट को दुरी	चेपाङ्गबाट पानीको वहाव आइपुग्ने समय	साइरन वजाउने व्यक्तिको नाम	सम्पर्क नम्बर	वैकल्पिक व्यक्तिको नाम	सम्पर्क नं.
१	ठाकुरबाब	वर्गदा	४० कि.मी	३ घन्टा	ओम प्रसाद राजवशी	९८४८०९०९०८	लक्ष्मी भण्डारी	९८४८१८७३९४
२		खैलार			कूल वहादुर वृढाथोकी	९८४८१४५६३३		
२		वनकटी			रमैया थारु	९८१६५९००२२		
३		शाहीपुर			राम किसुन थारु	९८१४४५५८३५		
३	बारबर्दिया	दागपुर	४५ कि.मि.	३.३० घन्टा	गोवर्धन थारु	९८१२५३२८९०	कुक्केश्वर थारु	९८१५५७८६५२
४		दुग्रही			मोहन थारु	९८०४५७२८७१	अमसराम थारु	९८१४५९२६४०
४		कम्पा गाउँ			हिरालाल थारु	९८१६५१७६३६		
५		लालपुर,भक्कीपुर			भरथरी थारु		श्यामवहादुर थारु	९८१९५९४६४८
६		वेपत्तापुर			अतिराम थारु	९८००५४३५५४	प्रदेशु थारु	९१४५३१३८०
७	वरवट्टा	५५ कि.मी	३.४५ घन्टा	मान वहादुर थारु	९७४८०९६८८९	भग्गु थारु	९८१९५३५८८२	

८		गुरुवागाड			विषराम थारु	१७४८०३२५०१	चन्द्रीका थारु	१८१६५९९२४१
९		खयरगारी			दिलवहादुर विक	१८०४५९७७९८		
१०		खुन्तीपुर	६५ कि.मी.	४:०० घन्टा	सितारानी थारु	१८४८०७९६१५		
११		जव्दी			राम प्रसाद थारु	१८४८१३५०१७		
१२		वगही		४:००	सुकदेव चौधरी	१८५८०२५४३९		
१३		सानो वेचैपुर			गुनु थारु	१७२८४४३३७३		
१४		रामपुर टापु			रुपकला भण्डारी	१८१४५२७९६९		
१५		वालापुर	६५ कि मी	४:३०	कालीप्रसाद थारु	१७४८०१८८७४	तिहार वहादुर चौधरी	१७४८०२१४४३
१६		कोठीया	७० कि.मी	५:००	मनोहरलाल थारु	१८५७९४०९४		
१७		मुक्तिनायायण			सुमि चौधरी	१८४८२००४९१		
१८		सानो विक्री			तुल्सीराम थारु	१८४८१८२६७०		
१९		रत्नापुर			माखनलाल तेली	१८०४५६४६१८		
२०		महजिदिया	८० कि .मी	५:३०	राम केवल हर्जन	१८००५९८६३०	रामकेवल हरजन	१८००५९८६३०
२१		थपुवा			रमेश मल्लाह	१८१६५४०३३१	धनीराम थारु	१८४८३७०८३२
२२		इन्द्रपुर			सिता थापा	१८४८१७७०५६	बालकुमारी बुढाक्षेत्री	१८१२५७५९६०
२३		टडुवा	६५ कि मी	४:३०	मंगल बुढा	१८०४५०२४६६	धनी बुढाथोकी	१८१६५६६३३६
२४		भैसाही			किशोरीलाल थारु	१८४८२७०७४०		
२५		सुर्जिगौडी			साविर गढी	१८१५५०४७८६		

अनुसूचि: १६ कर्णाली नदीको प्रभाव क्षेत्र अर्न्तगतका पुर्वसुचनाकर्ताको विवरण

सि.न	न.पा/गा.पा	वडा नं.	समुदाय	सम्पर्क व्यक्ति	सम्पर्क नम्बर
1.	राजापुर	१	टिहुनी	आशाराम थारु	१८४४८३७३२३
2.	राजापुर	१		सिता चौधरी	१८५८०४६००९
3.	राजापुर	१		निरमाया चौधरी	१८६८१७९५९२
4.	राजापुर	१	मुर्गहुवा	बन्धु प्रसाद थारु	१८२६५७३६४९
5.	राजापुर	१		रजनि चौधरी	१८१९५८०२६०
6.	राजापुर	१		सुमन चौधरी	१८६८०२११५५
7.	राजापुर	१	चनौरा	राम कुमारी माझि	१८१४५९२४०७
8.	राजापुर	१		छेत्र प्रसाद उपाध्याय	१८४८४३३४११
9.	राजापुर	१		ज्वति चौधरी	१८४४८८०५८७
10.	राजापुर	१	प्रेमनगर	चिता सोनाहा	१८१२४७८०६५
11.	राजापुर	१		बबिता चौधरी	१८४८१७७५५५
12.	राजापुर	३	नडगापुर	मन कुमारी थारु	१८०५४९६७३५
13.	राजापुर	३		सलिना थारु	१८१५५३९५४४
14.	राजापुर	३		सबिता चौधरी	१८१२४५९४३६
15.	राजापुर	३	तिघ्रा	माया चौधरी	१८४८२९६१०९
16.	राजापुर	३		सुगन्ति चौधरी	१८४८१५५४६७
17.	राजापुर	३	चक्खापुर	कुरुना चौधरी	१८१५६३९४२१
18.	राजापुर	३		शान्ति चौधरी	१८१२५७५०७०
19.	राजापुर	३	टेडिया	भोजलाल थारु	-
20.	राजापुर	३		कलेश राम थारु	१८१२४४८६६०
21.	राजापुर	३		दिनेश चौधरी	१८१९५५२१४६
22.	राजापुर	४	अनन्तपुर	लक्ष्मि चौधरी	१८६६७६३२६१
23.	राजापुर	४		माया चौधरी	१८२५५०६०२९

सि.न	न.पा/गा.पा	वडा नं.	समुदाय	सम्पर्क व्यक्ति	सम्पर्क नम्बर
24.	राजापुर	४		सरस्वति चौधरि	९८००५१३२३०
25.	राजापुर	४	दलही	बुधनी थारु	९८२२४५२७६१
26.	राजापुर	४		मिलुराम थारु	९८१४५४०४१३
27.	राजापुर	४		राधा थारु	९८१२५२७६२३
28.	राजापुर	४	संघर्षनगर	जनजिर प्रसाद थारु	९८६८०५३१२१
29.	राजापुर	४		राजु चौधरी	९८४८१५५४४५
30.	राजापुर	४		बिनोद थारु	९८४८२९१०५९
31.	राजापुर	७	भालुफाँटा	मिना चौधरी	९८२२४९७९७२
32.	राजापुर	७		उमा देवी चौधरी	९८६४९९३७५९
33.	राजापुर	७	शंकरपुर	गंगा बहादुर महतरा	९८०४५६४०३१
34.	राजापुर	७		अनिता राई	९८१४५९०८७५
35.	राजापुर	७	लाहुरेटोल	रेशमलाल राना	९८४८०३५५७४
36.	राजापुर	७		बबिता गुरुड	९८४८०७३७८१
37.	राजापुर	४	मुक्तिकमैयाटोल	हरिचरण चौधरी	९८४८११३६१५
38.	राजापुर	४		जनक थारु	९८४८०४५३६५
39.	राजापुर	९	दुर्गानगर	बन्धु थारु	९८४८२३८७००
40.	राजापुर	९		रामलाल थारु	९८४८२५६०८५
41.	राजापुर	९		गिता चौधरी	९८२२४१६२०५
42.	राजापुर	९	चौनपुर	यम बहादुर शाही	९८१९५४६८८६
43.	राजापुर	९		राजकुमारी थारु	९८१२५१४६५०
44.	राजापुर	३	राजपुरवा	राजेन्द्र चौलागाँई	९८२२४८२१२९
45.	राजापुर	४		सकुन्ति मल्ल	९८००५०६०८७
46.	राजापुर	९	छोट्टीभिमापुर	अर्जुन चौधरी	९८१६५६५३९८
47.	राजापुर	९		पबित्रा चौधरी	९८२२४३०५३४
48.	राजापुर	९		सिता चौधरी	९८०१३४८४९४
49.	राजापुर	१०	लालपुर	ठाकुरराज थारु	९८१५५४८३५४
50.	राजापुर	१०		कालीमैया थारु	९८१५५४८५२२
51.	राजापुर	१०	झण्टी	रामनाथ गौतम	९८१५५९८६३३
52.	राजापुर	१०		राम नारायण चौधरी	९८१५५९८
53.	राजापुर	१०	मझारा	बिपना थारु	९८१५४३०४५७
54.	राजापुर	११		गिता चौधरी	९८२४५९८७८८
55.	राजापुर	१०	पहाडिपुर	सिता चौधरी	९८२२४४८१७४७
56.	राजापुर	११		अर्जुन चौधरी	९८६६९७४५५८
57.	राजापुर	१२		मिलन घिमिरे	९८४८२७०१४०
58.	राजापुर	७	लालिचपुर	लाल बहादुर थारु	९८४८११३५२८
59.	राजापुर	७		धनबिर थारु	९८४८१५२१२८
60.	राजापुर	९	गोडियाना	कृष्ण बहादुर जि.सी	९८४८२९६२२६
61.	राजापुर	९		कविता चौधरी	९८१४५२११०९
62.	राजापुर	९		कमला आले	९८१२४०१५७०
63.	मधुवन	२	सोनाहा	राम बहादुर चौधरी	९८१४६८६१४५
64.	मधुवन	२	खैरेनी	बुधना थारु	९८०४५३१९७३
65.	मधुवन	२		कसिया थारु	९८१९५४७९८५
66.	मधुवन	२	बंगालिपुर	कुलराम थारु	९८१६५११४२७
67.	मधुवन	२		श्रीराम थारु	९८०४५९४७६१

सि.न	न.पा/गा.पा	वडा नं.	समुदाय	सम्पर्क व्यक्ति	सम्पर्क नम्बर
68.	मधुवन	१	पथरबोझी	धनिराम थारु	९८४८२६६५६३
69.	मधुवन	१		मनिराम थारु	९८४८४०६८६
70.	गेरुवा गा.पा	२	बनघुसरा	भरत थारु	९८४८६९३९४९
71.	गेरुवा गा.पा	२	राजिपुर	कोपिला चौधरी	९८६८९९३६७
72.	गेरुवा गा.पा	३	सोनाहा गाँउ	आशाराम थारु	९८९४६३०२६५
73.	गेरुवा गा.पा	३	टुक्लिगाई	रन्जु चौधरी	९८२५५०६४३६
74.	गेरुवा गा.पा	३	सनकट्टी	लक्ष्मी चौधरी	९८४८५७२९३४
75.	गेरुवा गा.पा	३	बनकट्टी	रुपा थारु	९८००५४९९४४
76.	गेरुवा गा.पा	३	खुटेना	रामदुलारी थारु	९८२४५७७७३२
77.	गेरुवा गा.पा	४	खल्लागाँउ	नन्द बहादुर शाही	९८९४५०५३५२
78.	गेरुवा गा.पा	४	दक्षिणपुर	अक्राशेख	९८६८०८२४०३
79.	गेरुवा गा.पा	४	दाङ्गपुर	मिष्त्रु लाल थारु	९८९६५०२३२९
80.	गेरुवा गा.पा	४	राजिपुर	राम बहादुर परियार	९८४८२९६०९२
81.	गेरुवा गा.पा	४	शान्तिपुर	प्रेमलाल थारु	९८४८४४७६५६
82.	गेरुवा गा.पा	५	सेउलीबजार	रन्जिता शाही	९८४८०६६२५२
83.	गेरुवा गा.पा	६	सोनाहाफाँटा	जय बहादुर शाही	९८४८९५९२२२
84.	गेरुवा गा.पा	६	गुप्तिपुर	विर बहादुर चन्द	९८६७८३४४८

अनुसुचि: १७ पत्रकार

क्र.सं.	नामथर	कार्यरत संचारमाध्यम	सम्पर्क नं.	ईमेल
१.	बालकृष्ण वली	बर्दिया टाइम्स	९८५८०४०२२२	bardiya_times@yahoo.com;
२.	दिपक शर्मा	ABC television	९८५८०७९७००	newsfm4@gmail.com;
३.	मेनका चौधरी	रासस	९८५८०२२०१३	menka.bardiya@gmail.com;
४.	डिलप्रकाश गौतम	नेपाल टेलिभिजन	९८५८०२११९६	gautam43dp@gmail.com;
५.	सितल थापा	रेडियो रामजानु एफएम	९८४८०९६१९१	thapasital41@gmail.com;
६.	मेघराज सिग्देल	हाम्रो भावना राष्ट्रिय दैनिक	९८५८०२२२५७	meghrajisyde@gmail.com;
७.	डबल महतारा	डि.सि.नेपाल	९८४८०५२०८८	dbmahatara@gmail.com;
८.	सुदिप अधिकारी	राजधानी दैनिक	९८४८०२२६०८ ९८५८०३०३३३	sudipfm@gmail.com;
९.	मुकुन्द सुवेदी	हिमालयन टिभि	९८४८०३५३६२	mukunda39@gmail.com; ms8384bagi@yahoo.com;
१०.	राजेन्द्र धिताल	नेपाल पत्रकार महासंघ	९८४८०२१२०६	rdl.tal22@gmail.com;
११.	विष्णु तिमिल्सिना	समाचारपत्र	९८५८०८१०००	bishnutimilsina@gmail.com;
१२.	संजय आचार्य	रेडियो नेपाल	९८४८०२२७४२	sanjayacharya730@gmail.com;
१३.	दिपक श्रेष्ठ	माउण्टेन	९८२५०७७७७५ ९८२२४१८०४४	dkbardiya@gmail.com;
१४.	मुरली यादव	ववइ एफएम	९८६८०८९९६४	
१५.	दुर्गा आचार्य	एभिन्सूज	९८५८०२७०५३	durgadrl@gmail.com;
१६.	यादव आचार्य	अन्नपूर्ण पोष्ट	९८४८०२७५५४	hitadaily.bardiya@gmail.com;
१७.	यमनाथ घिमिरे	प्रेस क्लव अफ नेपाल	९८५८०२१८८८	yam.ghimire@gmail.com;
१८.	कमल पन्थी	कान्तिपुर	९८५८०२२२८१	kkpanthi@gmail.com;
१९.	निर्मल घिमिरे	नागरिक	९८५८०२७३५५	nirmal.ghimire@gmail.com;
२०.	सन्तोष पौडेल	रा.स.स.	९८४८०६५८१८	santoshrssbardiya@gmail.com;
२१.	यज्ञप्रसाद सापकोटा	नयाँ पत्रिका र एविसि	९८४८०९३०११	sapkotapy@gmail.com;
२२.	भावुक योगी	भेरी एफ.एम/ टाङ्गर एफएम	९८४८०५०९६१	
२३.	विनयराज भण्डारी	नेपाल प्रेस युनियन	९८५८०२७८८०	binaya93@gmail.com;
२४.	मानबहादुर चौधरी	इन्सेक	९८४८०३०३१८	maninsec@gmail.com;
२५.	कृष्ण भण्डारी	बढैया ताल टुडे	९८५८०२०३३८	bhandarikrishan123@gmail.com;

२६.	ज्योती पन्थी	न्यूज २४	९८५८०२४०१०	jyotibardiya@gmail.com;
२७.	मंगलराम चौधरी	राजापुर टाइम्स	९८४८०७३७५८	rajapurtimes@gmail.com;
२८.	लक्ष्मण दुगाना	AP1 टेलिभिजन	९८५८०२४४६५	dhungana.laxman@gmail.com>
२९.	युवराज श्रेष्ठ	बर्दिया न्यूज एक्सप्रेस	९८५८०२०६०३	yshrestha09@gmail.com;
३०.	मिन अधिकारी	साथी एफएम	९८४८०३०४०	news.sathifm@gmail.com
३१.	पुष्पा चौधरी	गुरुवावा एफएम	९८४८०२९७१८	fmgurbaba@gmail.com
३२.	विक्रम कायस्त	कोठियाघाट साप्ताहिक	९८६०२८०६४४	bhabuknews@gmail.com
३३.	प्रेम बुढा	जनता टिभि	९८४९७८०७४०	,budhaprem9@gmail.com

अनुसुचि : १८ जिल्लामा भएका आश्रय स्थलहरुको विवरण

क्र. स.	स्थानीय तह	स्थान	वडा नं	क्षमता
१	राजापुर नपा	चख्वापुर	३	२००
२	राजापुर नपा	नंगापुर	३	३००
३	राजापुर नपा	सन्कटी	५	२००
४	राजापुर नपा	टिहुनी	१	२००
५	राजापुर नपा	प्रेमनगर वस्ती	१	१००
६	राजापुर नपा	चनौरा	१	१००
७	राजापुर नपा	शंकरपुर	६	१००
८	राजापुर नपा	भालुफाटाँ	४	१००
९	राजापुर नपा	संर्धषनगर	४	१००
१०	राजापुर नपा	मभर्रा	१०	१५०
११	राजापुर नपा	भिम्मापुर	७	१५०
१२	राजापुर नपा	थारु टोल	७	१५०
१३	राजापुर नपा	खैरी	१०	२००
१४	गेरुवा गापा	राजिपुर	२	२००
१५	गेरुवा गापा	सोनाहाफाटा	६	२००
१६	गेरुवा गापा	बनकटी	३	२००
१७	गेरुवा गापा	दक्षिणपुरुवा	१	१००
१८	गेरुवा गापा	खल्लागाउ	४	१००
१९	गेरुवा गापा	सेउलीवजार	५	१००
२०	गेरुवा गापा	बाचपुर	६	१५०
२१	गेरुवा गापा	बाचपुर	६	१५०
२२	गेरुवा गापा	दंगपुर	४	१५०
२३	गेरुवा गापा	गुप्तीपुर	६	२००
२४	ठाकुरवावा नपा	गोदाना	३	१५०
२५	ठाकुरवावा नपा	गोदाना	३	१५०
२६	ठाकुरवावा नपा	खैरघारी	४	१५०
२७	ठाकुरवावा नपा	बरगद्दी	४	१५०

क्र. स.	स्थानीय तह	स्थान	वडा नं	क्षमता
२८	ठाकुरबावा नपा	बगनाहा	३	१५०
२९	बारबर्दिया नपा	जब्दी	११	१००
३०	बारबर्दिया नपा	बारबट्टा	४	१००
३१	गुलरिया नपा	बालापुर	५	१००
३२	गुलरिया नपा	वेचैपुर	५	१००
३३	गुलरिया नपा	थपुवा	११	१००
३४	गुलरिया नपा	विक्र	१२	१००
३५	गुलरिया नपा	बलापुर	५	३००
३६	गुलरिया नपा	लट्कनिया	१०	१५०
३७	मधुवन नपा	सोनाहा	२	२००

अनुसूचि: १९ हेलिप्याडको विवरण

क्र. स.	स्थानीय तहको नाम	हेलिप्याड रहेको स्थान	अक्ष्याम्स	देशान्तर	उचाई
१	गुलरिया नगरपालिका	वडा नं. ४ बवइ क्याम्पस नजिकको कवर्ड हल, वडा नं. ४ तुल्सीपुर खेल मैदान			
२	बारबर्दिया नगरपालिका	जनचेतना आ.वि.नारायणपुरको मैदान, गौतमबुद्ध आ.वि. भैसाखानीको प्रांगण, पांचजन्य मा.वि. पदनाहाको चौर, सदाशिव बहुमुखी क्याम्पस जयनगरको चौर ।			
३	राजापुर नगरपालिका	वडा नं. ३ टेडिया रंगशाला, वडा नं. ४ स्थित अमर शहिद दशरथ चन्द उ.मा.वि. परिषद र वडा नं. ४ स्थित सरस्वती सामुदायिक भवन नजिकको खुला चौर ।			
४	गेरुवा गाउँपालिका	हेलिप्याड नभएको । वडा नं. ३ स्थित बालुवाटार प्रयोग गर्न सकिने ।			
५	मधुवन नगरपालिका	१ नं. वडा दुर्गानगर खेल मैदान, २ नं. वडा कुस्मिनिया खेलकुद मैदान, ३ नं. वडा खाता खेलकुद मैदान, ४ नं. वडा नमुना मावि खेलकुद मैदान, ५ नं. वडा ११ नं. खेलमैदान, ६ नं. वडा गुरास मा.वि. खेलकुद मैदान, ७ नं. वडा शुक्र मावि खेलकुद मैदान, ८ नं. वडा १ नं. खेलमैदान र ९ नं. वडा १३ नं. खेलमैदान			
६	ठाकुरबावा नगरपालिका	विवरण प्राप्त नभएको ।			
७	बाँसगढी नगरपालिका	वडा नं. ५ नेपाल राष्ट्रिय माध्यमिक विद्यालयको दक्षिण तर्फको खाली मैदान			
८	बढैयाताल गाउँपालिका	हेलिप्याड नभएको । वडा नं. ३ स्थित मानझुण्डी सामुदायिक वन, भोलागौडीको खेल मैदानको छेउ प्रयोग गर्न सकिने ।			

अनुसूचि: २० नेपाल प्रहरीसंग रहेको खोज तथा उद्धार समग्री

कार्यालयको नाम	मौज्दात सामग्रीको नाम र संख्या																								
	लाईफ ज्यकिट	Fire Extinguiser	लेदरलोव्स	क्यारविन	सेफ्टी हेलमेट	गम बुट	हेण्ड माईक	हेड सर्च लाईट	रेस्क्यु हेम्बर	हसिया	बेल्टा	फरुवा	बाल्टी	फोक्स लाईट	साधारं डवल आरा	बन्वरो	गल	रेन्कोट	स्टेचर	फस्टएड बक्स	सिल्भर भन्यां	ईलैक्ट्रोनिक् चेम आरा	डोरी(रोल)	गैटी	ट्युव
जि.प्र.का.बर्दिया	८८	८	३९	१०	५५	३८	१६	१७	२	१८	१३	९	३८	४	३	३	९	१२	५	२	२	५	२७	१४	
ई.प्र.का.राजापुर	२०					३			१		२	२	२		१			३	२				२	२	
ई.प्र.का.पाताभार	२७	०	३	२	३	३		१	१	१	५	५	२	३	१	१	१	३					२	२	
ई.प्र.का.बग्नाहा	१५	०	३		३	३			२	१	५	५	३	३	१	१	१	३	२				४		६
ई.प्र.का.ढोढरी	१५	०	३		३	३			२	१	३	२	३	३	१	२	१	३				१		२	२
ई.प्र.का. बानियाभार	१६	०					१			३	३	३	३	३	१	२	२		१				१०		
ई.प्र.का.मोतिपुर	१६				१०	८					६	५					२		३				३	२	२
ई.प्र.का.मैनापोखर	२	०	२		२	३					४	३				१	१	१						२	
प्र.चौ.मनाउ	१०																								
प्र.चौ. चेपाङ	३											२	२	२											
प्र.चौ. कतर्नियाघाट	३																								
प्र.चौ.लक्ष्मणा	४																								
सि.प्र.चौ.मथुरा	३	०									३	३				१									
ई.प्र.का.जयनगर	२	०	२		५	५	१		१		२		२					३					१	२	
ई.प्र.का.सानोश्री	३	०									२	१	२											१	
प्र.चौ.खैरापुर "ख"	२	०									२	२	२	२		१									
प्र.चौ.महम्मदपुर	१४	०			५						३	१	२												२
प्र.चौ. खैरीचन्दनपुर	२	०										२	२												
प्र.चौ.सुर्यपटुवा	२	०									१	१													
प्र.चौ.कोठियाघाट	४	०									१												१		२
प्र.चौ.भिमापुर	४	०																					१		

अनुसूचि २२: तीन दिने बाढी पूर्वानुमान र पूर्वतयारी कार्य संचालन विधि (क) ट्रिगर संयन्त्र

पूर्वानुमानका श्रोतहरू	उच्च सम्भाव्यता	मध्यम सम्भाव्यता	न्यून सम्भाव्यता
जल तथा मौसम विज्ञान विभाग र क्षेत्रीय एकीकृत बहुप्रकोप पूर्वसूचना प्रणाली (RIMES)	३ दिनमा १८० मिलिमिटर भन्दा बढी वर्षा हुने	३ दिनमा ६०-१८० मिलिमिटर वर्षा हुने	३ दिनमा ६० मिलिमिटर भन्दा कम वर्षा हुने
विश्व बाढी सतर्कता प्रणाली (GloFAS) र जल तथा मौसम विज्ञान विभाग	३ दिनमा खतरा स्तर नाघ्ने सम्भाव्यता ७०% भन्दा बढी	३ दिनमा खतरा स्तर नाघ्ने सम्भाव्यता ५०-७०%	३ दिनमा खतरा स्तर नाघ्ने सम्भाव्यता ५०% भन्दा कम

(ख) भूमिका तथा उत्तरदायित्व तालिका

ट्रिगर लेभल	गर्नु पर्ने कार्यहरूको विवरण (के)	जिम्मेवार निकायहरू (को)
उच्च	उच्च, मध्यम र न्यून संभाव्यताको लागि साधारणपूर्व तयारी र १० दिने पूर्व तयारीका सम्पूर्ण गतिविधिहरू सबै सम्भाव्यतास्तरका लागि सम्बन्धित निकायहरूद्वारा सम्पन्न गरिएको सुनिश्चित गर्ने ।	जिल्ला विपद् व्यवस्थापन समिति, आपत्कालिन कार्य सञ्चालन केन्द्र, जिल्ला समन्वय समिति, जिल्ला प्रशासन कार्यालय र स्थानीयतह (गाउँपालिका र नगरपालिकाहरू)
	समन्वय, सूचना तथा संचार <ul style="list-style-type: none"> जल तथा मौसम विज्ञान विभागले जारी गरेको मौसम पूर्वानुमानबारे जिल्ला र स्थानीय स्तरका सम्पूर्ण सरोकारवालाहरू, क्लस्टर प्रमुख तथा उपप्रमुखलाई जानकारी गराउने । जिल्ला विपद् व्यवस्थापन समिति बैठक बोलाउने हरेक क्लस्टरका लागि समन्वय बैठक गर्ने । स्थानीय विपद् व्यवस्थापन समितिको बैठक बस्ने । समन्वयकारी रणनीतिक प्रतिकार्य योजना तयारीका निम्ति क्लस्टर बैठक बस्ने । स्थानीयतहमा कार्यरत कर्मचारी, विषयगत समूहका सदस्य, सबैलाई विदामा नबस्न निर्देश नगर्ने । निर्माण व्यवसायी, मेडिकल तथा प्रहरी प्रशासनसँग आवश्यक समन्वय गर्ने । भए गरेका निर्णयहरूको अनुगमन गर्ने । 	जिल्ला आपत्कालिन कार्य सञ्चालन केन्द्र, जिल्ला समन्वय समिति, स्थानीयतह गाउँपालिका र नगरपालिकाहरू नेपाल रेडक्रस सोसाइटी
	खोज तथा उद्धार <ul style="list-style-type: none"> जिल्ला एवं स्थानीय स्तरमा खोज तथा उद्धार प्रतिकार्य प्रणाली स्थापना, कायम र प्रबन्ध गर्ने । कमान्डपोस्टको विकास गर्ने, असुरक्षित परिवारसम्म पुग्ने सम्पूर्ण मौजूदा मार्गको पहिचा नगर्ने । सङ्घटान् सन् समुदायको नजिकै तयारी अवस्थामा बसेका खोज तथा उद्धार टोली, उनीहरूका पहुँच र स्रोत साधन अनुगमन गर्ने । जिल्ला विपद् प्रतिकार्य टोलीको परिचालन, सम्भावित बाढीको खतरा भएको गाउँहरू, अस्थायी आश्रय स्थल र शिविरहरूमा चिकित्सा टोली परिचालन गर्ने । 	सुरक्षा निकायहरू, स्थानीय तह नेपाल रेडक्रस सोसाइटी
	खाद्य सुरक्षा, कृषि र जीविकोपार्जन/अस्थायी आवास र गैर खाद्यपदार्थ <ul style="list-style-type: none"> आवश्यक देखिएको खण्डमा अस्थायी शिविर र टेण्ट सुरक्षित स्थानमा तयारी अवस्थामा राख्ने । बाढीपीडित आश्रयस्थल र शिविरहरूमा १ देखि ३ दिनसम्म पुग्ने पर्याप्त सुख्खा खाना स्थान्तरित गर्ने (मानवीय र पशुपंक्षीहरूको लागि समेत) खाद्यपदार्थको अभाव हुन नदीन खाद्य सामग्री बेचबिखन गर्ने संस्था, उद्योग वाणिज्य संघलाई सजग गर्ने । राहत सामग्रीहरू संभावित विपद् क्षेत्रमा नै पुर्याई सुरक्षित स्थानमा भण्डारण गरिराख्ने । जनशक्तिलाई तयारी अवस्थामा राख्ने । अन्तर विषयगत समूहको समन्वय बैठक गर्ने । 	जिल्ला विपद् व्यवस्थापन समिति, स्थानीय तह (गाउँपालिका र नगरपालिकाहरू), नेपाल खाद्य संस्थान, उद्योग वाणिज्य सङ्घ, सुरक्षानिकायहरू, नेपाल रेडक्रस सोसाइटी

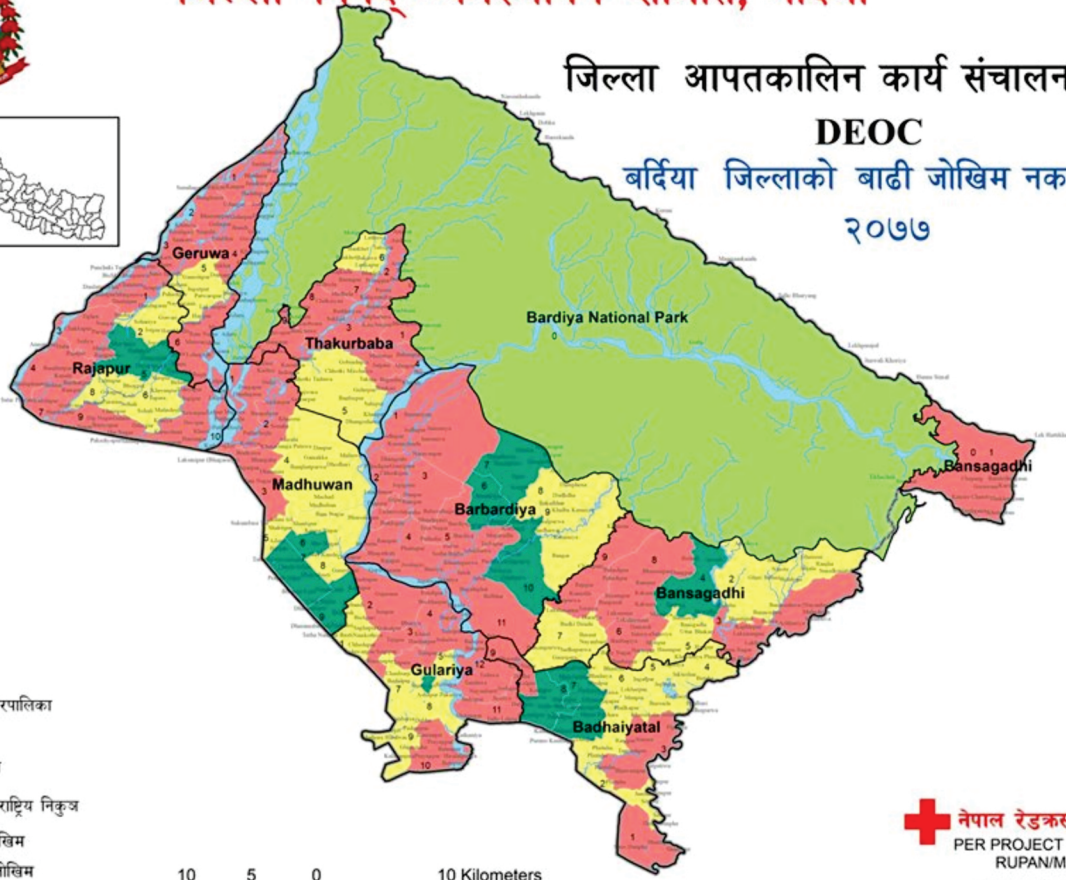
ट्रिगर लेभल	गर्नु पर्ने कार्यहरूको विवरण (के)	जिम्मेवार निकायहरू (को)
	<p>स्वास्थ्य र पोषण, शिक्षा, खानेपानी तथा सरसफाई</p> <ul style="list-style-type: none"> सङ्गटासन्न समुदायलाई प्राथमिक उपचार किट, density किट र पानी निर्मलीकरण घोल वितरण गर्ने । घुम्ती क्लिनिकको स्थापना र परिचालनका लागि सम्पूर्ण आवश्यक प्रबन्ध मिलाउने । किटजन्य रोगबाट बाच्नको भुल वितरण कार्यक्रम । पानी प्रदूषण जाचँ सम्बन्धमा फिल्ड टेष्ट किट सहित तालिम प्राप्त प्राविधिकहरूको परिचालन । बढीको उच्च जोखिमबारे स्वास्थ्यकर्मी RRT र C-RRT लाई जानकारी गराई वृद्ध, बालबालिका, गर्भवती र सुत्केरी आमाआदिको लागी सुरक्षित वासस्थान तथा खानबस्न व्यवस्था मिलाउने । आवश्यक सामग्रीहरूलाई स्थानीय सेवा प्रदायक संस्था र वडा कार्यालयहरूमा पुऱ्याउने । 	जिल्ला विपद् व्यवस्थापन समिति, स्थानीय विपद् व्यवस्थापन समिति, स्थानीयतह (खानेपानी तथा सरसफाई कार्यालय इकाई), नेपाल रेडक्रस सोसाइटी, गैर सरकारी संस्थाहरू
	<p>संरक्षण</p> <ul style="list-style-type: none"> अति संकटापन्न क्षेत्रका वृद्धवृद्धा, अपाङ्गता भएका र खाँचोमा परेका मानिसहरूका लागि अन्यत्र सार्ने प्रक्रिया शुरु गर्ने । अपाङ्गता भएका व्यक्ति, वृद्धवृद्धा, गर्भवती, सुत्केरी, स्तनपान गराइराखेका आमाहरू, बालबालिका, महिला आदि प्रति विशेष संरक्षण प्रदान गर्ने व्यवस्था मिलाउने । 	स्थानीय विपद् व्यवस्थापन समिति, स्थानीय तह (महिला तथा बालबालिका इकाई), नेपाली सेना, नेपाल प्रहरी र सशस्त्र प्रहरी बल, नेपाल रेडक्रस सोसाइटी, गैर सरकारी संस्थाहरू
मध्यम	<p>समन्वय, सूचना तथा संचार</p> <p>अनुगमन तथा मूल्याङ्कन टोली गठन गर्ने ।</p>	जिल्ला प्रशासन कार्यालय, जिल्ला समन्वय समिति, स्थानीय तह (गाउँपालिका र नगरपालिकाहरू) नेपाल रेडक्रस सोसाइटी
	<p>खाद्य सुरक्षा, कृषि र जीविकोपार्जन/अस्थायीआवास र गैर खाद्यपदार्थ</p> <ul style="list-style-type: none"> खाद्य आपूर्ति भण्डारणको निम्ति पानी नछिर्ने भोला सामुदायिक विपद् व्यवस्थापन समितिलाई वितरण गर्ने । नागरिकता प्रमाण पत्र, राहदानी, जग्गाधनी पुर्जा प्रमाणपत्र, सवारी चालक अनुमति पत्र, शैक्षिक प्रमाणपत्र आदिजस्ता महत्वपूर्ण कागजातहरू राख्नको निम्ति पानी नछिर्ने थैली सामुदायिक विपद् व्यवस्थापन समितिलाई वितरण गर्ने । रबरको पन्जा, रबरको बुट पानी नछिर्ने ज्याकेट, लाइफ ज्याकेट आदि लगायत उद्धार सामग्री सामुदायिक विपद् व्यवस्थापन समितिलाई वितरण गर्ने । महत्वपूर्ण कागजातहरूलाई पानी नछिर्ने थैलीमा राख्न र खाद्य पदार्थ लगायत अन्य वस्तुहरू पानी नछिर्ने भोलामा राख्न सहजीकरण गर्ने । घरपालुवा पशुहरूलाई पहिचान गरिएका सुरक्षित स्थानमा अस्थायी रूपमा सार्ने । 	जिल्ला विपद् व्यवस्थापन समिति, स्थानीयतह (गाउँपालिका र नगरपालिकाहरू), नेपाल खाद्य संस्थान, उद्योग वाणिज्य सङ्घ, सुरक्षानिकायहरू, नेपाल रेडक्रस सोसाइटी
	<p>स्वास्थ्य र पोषण, शिक्षा, खानेपानी र सरसफाई</p> <ul style="list-style-type: none"> पोषणआहार प्याकेट वितरणको व्यवस्था मिलाउने सङ्गटासन्न समुदायलाई प्राथमिक उपचार किट र पानी निर्मलीकरण घोल वितरण गर्ने । गर्भवती, सुत्केरी महिला तथा नर्सिङ्ग आमाहरूलाई स्वास्थ्य किट वितरण गर्ने । 	जिल्ला विपद् व्यवस्थापन समिति, स्थानीय विपद् व्यवस्थापन समिति, स्थानीयतह (खानेपानी तथा सरसफाई कार्यालय शाखा), नेपाल रेडक्रस सोसाइटी, गैर सरकारी संस्थाहरू



जिल्ला विपद् व्यवस्थापन समिति, बर्दिया

जिल्ला आपतकालिन कार्य संचालन केन्द्र
DEOC

बर्दिया जिल्लाको बाढी जोखिम नकसाङ्कन
२०७७



संकेत

- जिल्ला
- गाउँ/नगरपालिका
- वडा
- नदि नला
- बर्दिया राष्ट्रिय निकुञ्ज
- उच्च जोखिम
- मध्यम जोखिम
- न्यून जोखिम

नेपाल रेडक्रस सोसाइटी
PER PROJECT NRCS-DEOC
RUPAN/MUKESH
Autohor:DDMC Bardiya

