जिल्ला विपद् पूर्वतयारी तथा प्रतिकार्य योजना २०७७

Disaster Preparedness and Response Plan 2020

(चौथौं अध्यावधिक)

समन्वय, खोज तथा उद्धार

खाद्य तथा जिविकोपार्जन

आपत्कालीन आवास तथा गैह्खाद्य

स्वास्थ्य र पोषण

आपतकालिन शिक्षा

खानेपानी, सरसफाई तथा स्वच्छता प्रवर्धन

संरक्षण

पूर्वाधार (पुर्नलाभ तथा पुनःस्थापना)

जिल्ला विपद् व्यवस्थापन समिति, बाँके

जेष्ठ, २०७७

दस्तावेज : जिल्ला विपद् पूर्वतयारी तथा प्रतिकार्य योजना २०७७
(Disaster Preparedness and Response Plan 2020)

(चौंधौं अद्यावधिक २०७७), बाँके

प्रकाशक : जिल्ला विपद् व्यवस्थापन समिति, बाँके

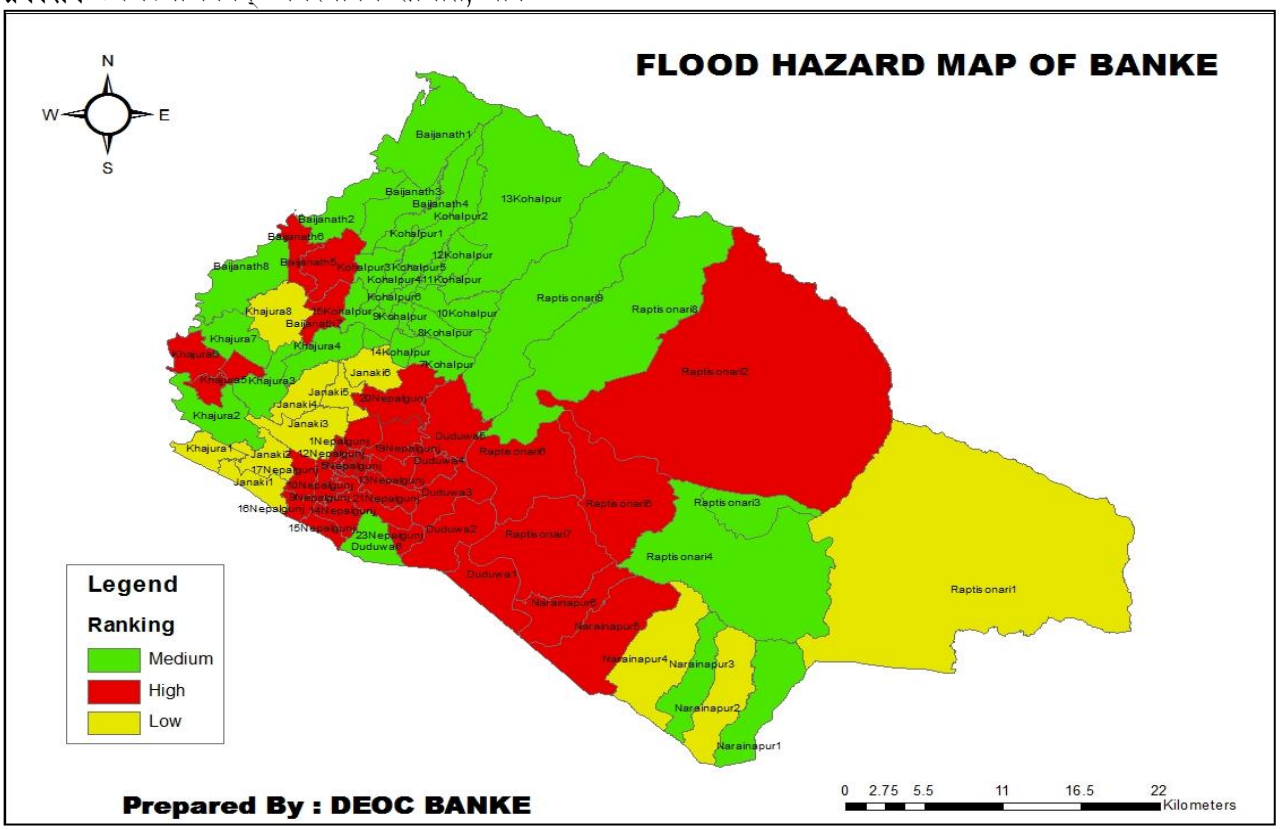

प्रकाशन मिति : २०७७ असार १ गते
सर्वाधिकार : प्रकाशकमा

विपद् पूर्व तयारी तथा प्रतिकार्य योजना २०७७ अद्यावधिक कार्यदल

संयोजक : श्री दिर्घराज उपाध्याय - स.प्र.जि.अ.जिल्ला प्रशासन कार्यालय बाँके,
सदस्य : श्री दोलख बहादुर डाँगी, बरिष्ठ अधिकृत नेपाल रेडक्रस सोसाइटी बाँके,
सदस्य : श्री गौरीलाल बुढाथोकी, सूचना व्यवस्थापन अधिकृत, नेपाल रेडक्रस सोसाइटी मार्फत DEOC बाँके,
सदस्य : श्री हरिशचन्द्र शर्मा, प्रशासकिय अधिकृत/विपद् फोकल पर्सन जिल्ला प्रशासन कार्यालय बाँके,
सदस्य : श्री राम निवास यादव, कार्यक्रम सँयोजक भेरी वातावरणिय तथा बिशिष्टता समूह बाँके,

सहयोग : श्री सन्तोष बोहरा (नेपाल रेडक्रस सोसाइटी, बाँके, अर्जुन कार्की आन्तरिक मामिला कानुन मन्त्रालय ५ नं प्रदेश मार्फत DEOC

आर्थिक तथा प्राविधिक सहयोग

: नेपाल रेडक्रस सोसाइटी, बाँके जिल्ला शाखा (DLSA)
: कियर नेपाल र भेरी वातावरणिय तथा बिशिष्टता समुह (BEE-Gruop)

प्रथम प्रकाशन मिति : २०६३ (२००६)

अद्यावधिक : १४औं संस्करण, २०७७ जेष्ठ

प्रकाशक : जिल्ला विपद् व्यवस्थापन समिति, बाँके

फोन : DAO-०८१-५२०१८८ DEOC-५२७०६८

टोल फ्रि नं. : १६६०८१५२०१०

फ्याक्स : ०८१-५२०६७६

सर्वाधिकार : जिल्ला प्रशासन कार्यालय, जिल्ला विपद् व्यवस्थापन समिति, बाँके

जिल्ला विपद् व्यवस्थापन समितिको मिति २०७७/०३/०१ को बैठकबाट स्विकृत

नेपाल सरकार
गृह मन्त्रालय
जिल्ला प्रशासन कार्यालय
बाँके, नेपालगञ्ज

०८१-५२०१८८
०८१-५२०२९०
०८१-५२७०६९
फ्याक्स: ०८१-५२०६७६

शुभकामना

विश्वमा कोरोना भाइरस (कोभिड-१९) को संक्रमणले महामारीको रुप लिए पश्चात नेपालमा पनि संक्रमण फैलिन सक्ने अवस्थालाई मध्य नजर राख्दै यसको रोकथाम र नियन्त्रणका लागि नेपालले पनि मिति २०७७ चैत्र ११ गते देखि लगाएको बन्दाबन्दी यस जिल्लामा पनि शुरु भयो तथापी खुला नाका र भारतबाट आउने नागरिकको चाप दिन प्रति दिन बढ्दाको कारण यस जिल्लामा कोरोना भाइरस (कोभिड-१९) को संक्रमण हवातै वृद्धि भयो । ३५२ जनामा यसको संक्रमण देखियो, २ जनाको मृत्यू भयो भने संक्रमण वृद्धि हुने क्रम जारी नै छ । जसका कारण जनमानसमा फैलिएको त्रासलाई कमी गर्दै क्वारेन्टाईन र ईसोलेसन व्यवस्थापन एक चुनौतीका रुपमा रहेको बेला अर्को तिर यस वर्षको मनसुनको पूर्वतयारी र प्रतिकार्यलाई पनि सहजिकरण एवम व्यवस्थापन गर्नु हामी माझ अर्को चुनौती रहेको छ ।

विगत देखि वर्तमानलाई हेर्दा बाँके जिल्ला बाढी, आगलागी, हावाहुरी, शितलहर, खडेरी, चट्याङ जस्ता विपद्हरुका दृष्टिकोणबाट अति नै जोखिममा छ भने बाढी एक प्रमुख प्रकोप रहेको जिल्ला हो जसबाट ठुलो धनजनको क्षती हुनुकासाथै भौतिक पूर्वाधारलाई असर पुऱ्याउदै कैयौं बस्ती विस्थापित हुदै आएका छन । विपद् जोखिम न्यूनिकरण तथा व्यवस्थापन ऐन २०७४ (ससोधित ऐन २०७६) पारित भै आउंदा पनि समस्याहरु प्रभावकारी सम्बोधन हुन कठिनाई भैरहेको सन्दर्भमा विपद्को कारण हुने मानवीय तथा भौतिक क्षतिको मात्रालाई कम गर्न जिल्ला स्तरमा पूर्वतयारी तथा प्रतिकार्य योजना निर्माण गरि कार्यान्वयन हुन जरुरी छ । प्रकृति र प्राकृतिक विपद्संग लड्नु भन्दा पनि सावधानी अपनाउंनु बुद्धिमानी हुने विषयलाई मध्यनजर राख्दै नेपालमै पहिलो पटक बाँके जिल्लाबाट शुरु गरिएको यो अभ्यास **"विपद् पूर्वतयारी तथा प्रतिकार्य योजना २०७७"** राष्ट्रिय विपद् प्रतिकार्य कार्यढांचा २०७० (प्रथम संशोधन २०७५) को मार्गदर्शनमा आधारित भएर यो वर्षपनि अद्यावधिक गर्ने प्रयास स्वागत एवम् अनुशरणिय छ र यसले विपद् पूर्वतयारी तथा प्रतिकार्यमा महत्वपूर्ण भूमिका खेल्नेछ भन्ने विश्वास लिएको छु ।

बाँके जिल्लाको विपद् पूर्व तयारी तथा प्रतिकार्य योजनाको १४औं संशोधित योजनाको रुपमा प्रकाशनमा आउंदा म ज्यादै हर्षित छु । विगतका वर्षहरुमा यस जिल्लामा भएका विपद्हरुबाट धेरै जनधनको क्षति व्यहोर्नु परेको तितो अनुभव हामी सबैलाई अवगत छ त्यसमा पनि २०७१, २०७४ को बाढी अहिलेसम्मको ठुलो विपद्को हो । विगतमा विपद्का कारणबाट प्रभावित भएका समुदायमा खोज तथा उद्धार एवं राहतका गतिविधिहरु एकद्वार प्रणालीमा संचालन गर्नकालागि प्रतिकार्य योजनाले ठुलो टेवा पुऱ्याएको हामीले महसुस गरेका छौ र स्थानिय तहहरुमा निर्माण हुने विपद् पूर्वतयारी तथा प्रतिकार्य योजनालाई पनि थप टेवा पुग्नुकासाथै भविष्यमा हुनसक्ने विपद् प्रतिकार्यमा पनि सहयोग पुग्ने विश्वास लिएको छु ।

यस जिल्लाको विपद् पूर्वतयारी तथा प्रतिकार्य योजना तयार गर्ने क्रममा सहयोग पुऱ्याउनु हुने सबै राजनैतिक दलका प्रतिनिधिहरु, सरकारी तथा गैरसरकारी संस्थाका प्रमुख तथा प्रतिनिधिहरु, सम्बन्धित विषयगत क्षेत्रका प्रमुख तथा सदस्यहरु, संचारकर्मीहरु, बुद्धिजीवी वर्गलाई धन्यवाद ज्ञापन गर्दछु । साथै यस योजना तयार पार्ने क्रममा सहजिकरण तथा प्राविधिक सहयोग पुऱ्याउने नेपाल रेडक्रस सोसाइटी बाँके जिल्ला शाखा, सेभ द चिल्ड्रेन, भेरी वातावरणीय विशिष्टता समुह (विग्रुप) र जिल्ला आपतकालिन कार्य संचालन केन्द्रका सूचना व्यवस्थापन अधिकृत गौरीलाल बुढाथोकीलाई समेत धन्यवाद ज्ञापन गर्दछु ।

अन्तमा यो योजना आफैमा एक दस्तावेज भएकाले यसलाई सम्बद्ध सबै निकाय र क्षेत्रहरु योजना अनुरुप आ-आफ्नो जिम्मेवारीका साथ विपद् व्यवस्थापनकोलागि तयारी अवस्थामा रहने र कार्यान्वयनमा ल्याउने अपेक्षा गर्दछु ।

धन्यवाद

राम बहादुर कुरुम्बाङ्ग
प्रमुख जिल्ला अधिकारी
एवं अध्यक्ष
जिल्ला विपद् व्यवस्थापन समिति, बाँके

राम बहादुर कुरुम्बाङ्ग
प्रमुख जिल्ला अधिकारी

Nepal Red Cross Society
Banke District Chapter

Nepalgunj Sub Metropolitan City-9
Bankebagiya
Phone : +977-081-520104, 521256
Fax : +977-081-520238
E-mail : banke@nrcs.org
Website : http://www.nrcs.org

Ref. No. ३०६६/०६६

२०७७/०३/०१

शुभकामना

मानवीय सहायताका क्षेत्रमा बिभिन्न गतिविधिहरु संचालन गर्दै आएको विश्वव्यापी संस्था रेडक्रसले विपद् व्यवस्थापन तथा समुदाय उत्थानशिलता सम्बन्धी धेरै कार्यक्रमहरू अभियानका साझेदार राष्ट्रिय सोसाइटीहरू एवं द्विपक्षीय साझेदारहरुसँगको सहकार्यमा समेत संचालन गर्दै आइरहेको छ । २०२० भाद्र १९ गते नेपालमा स्थापित नेपाल रेडक्रस सोसाइटीको बाँके जिल्ला शाख २०२४ सालमा स्थापना भएको र यसले आफ्नो स्वर्णजयन्ती वर्ष समेत मनाईसकेको छ । विपद्-व्यवस्थापनको क्षेत्रमा रेडक्रसले महत्वपूर्ण योगदान गर्दै आएको छ । देशभरका ७७ जिल्ला शाखा र स्थानिय स्तरमा क्रियाशिल १५०० भन्दा बढी उपशाखाहरु मार्फत संगठन विकास, स्वास्थ्य सेवा र विपद्-व्यवस्थापन एवं अन्य सेवाहरू संचालन गर्दै आएको छ ।

नेपाल रेडक्रस सोसाइटीले विपद् व्यवस्थापन तथा मानवीय सहायताका क्षेत्रमा सरकारको सहयोगीका रूपमा नेपालभर कार्य गर्दै आएको छ । यसैक्रममा नेपाल रेडक्रस सोसाइटी र जिल्ला विपद् व्यवस्थापन समिति बाँकेको सहकार्य निरन्तर भईरहेको छ र भबिष्यमा निरन्तर रहने छ । जसका लागि जिल्ला आपतकालिन कार्यसंचालन केन्द्रमा रेडक्रसको तर्फबाट सन् २०१५ देखि १ जना सूचना व्यवस्थापन अधिकृतको व्यवास्थापन गरी विपद् व्यवस्थापनको क्षेत्रमा भए गरिएका कामहरुको सूचना ब्यवस्थपन एवं अन्य प्राविधिक सहयोग र सहकार्य गरिरहेको छ । विपद् व्यवस्थापनका क्षेत्रमा जिल्ला स्थित विभिन्न सरकारी तथा गैरसरकारी निकायहरुसंगको सहकार्य उपलब्धिमूलक देखिएको अनुभव विगतका बाढी विपद् प्रतिकार्य गर्ने क्रममा प्राप्त अनुभव र सहकार्यले स्पष्ट पारेको छ । विपद् प्रतिकार्यलाई अझै प्रभावकारी बनाउन सन् २००६ देखि जिल्ला विपद् पूर्वतयारी तथा प्रतिकार्य योजना प्रकाशन हुँदै आएको र यस कार्यमा नेपाल रेडक्रस सोसाइटी बाँके जिल्ला शाखाको सहभागिता नियमति रुपमा भैरहेको छ । यो योजनालाई अद्यावधिक गरि प्रकाशन गर्न जिल्ला विपद् व्यवस्थापन समितिको अगुवाईमा नेपाल रेडक्रस सोसाइटी र सेभ द चिल्ड्रेनले सहयोगी निकाय (District Lead Supporting Agency-DLSA) को रुपमा प्राविधिक सहयोगमा गर्दै आएका छौं ।

विपद् प्रतिकार्य योजनाको आधारमा बाँके जिल्लामा क्षेत्रगत अगुवा निकायहरुको नेतृत्वमा विपद् प्रतिकार्यका कार्यहरू हुँदै आएको स्मरण गर्न चाहन्छौ । सोही अभ्यासको निरन्तरता स्वरुप यो योजना प्रकाशनका लागि सहकार्य गर्ने अगुवा निकाय, सरकारी, गैरसरकारी एवं संयुक्त राष्ट्र संघीय निकायहरु, नेपाल रेडक्रस सोसाइटी बाँके शाखा अन्तर्गतका उपशाखाहरू, स्थानीय विपद् व्यवस्थापन समितिहरु, स्थानीय स्वयंसेवक, अन्य सरोकारवाला निकाय प्रति अभार प्रकट गर्दछौ । आशा एवं विश्वास छ बाँके जिल्लामा विगतमा भएका र भविष्यमा हुनसक्ने विपद्लाई मध्यनजर गरी तयार पारिएको यो प्रतिकार्य योजनाले विगतको भन्दा अझ प्रभावकारी रुपमा विपद् प्रतिकार्य गर्न उपयुक्त मार्गदर्शन गर्नेछ र प्रतिकार्यका काम कार्यवाहीलाई अझ द्रुत रुपमा संचालन गर्न यो योजना सहयोगी हुनेछ ।

धन्यवाद ।

भवदीय

गोवर्धन सिंह सम्झना
सभापति

विपद् जोखिम न्यूनिकरण तथा व्यवस्थापन ऐन २०७४(पहिलो संशोधित २०७६) का अनुसारः

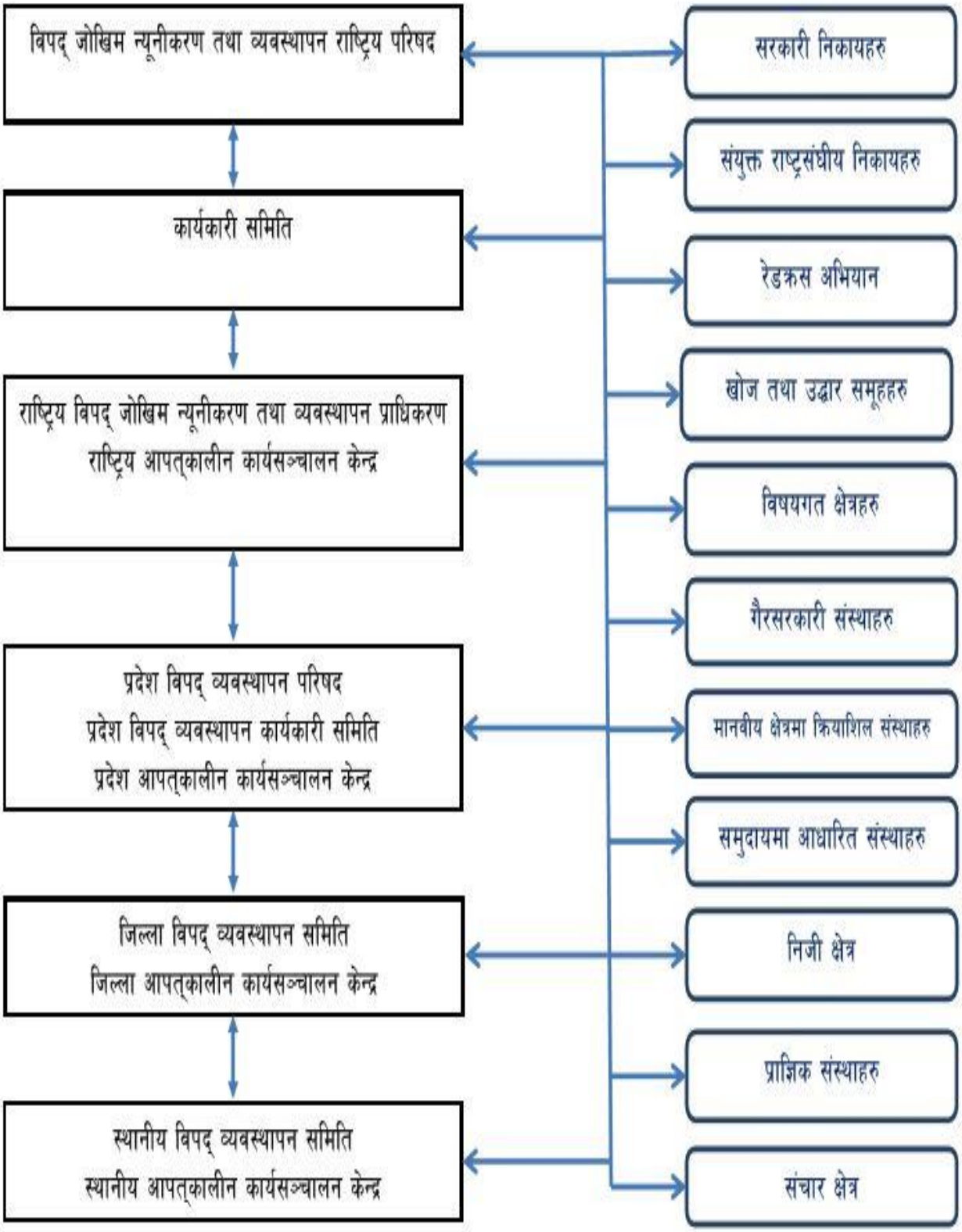

विषयसूची :

परिच्छेद : १ पृष्ठभूमि

क्र.स.	विषय/शिर्षक	पेज नं.
१	कार्यकारी साराँश	१-३
२	यस वर्षको मौसम पूर्वानुमान	३
३	जिल्लाको सामान्य जानकारी तथा पृष्ठभूमि	४-५
४	बाँके जिल्लाको नयाँ संरचना अनुसारको भौगोलिक विवरण बिभाजन	५-६
५	बाढीबाट उच्च जोखिममा रहेका क्षेत्रहरु	७
६	विपद्को तह	७-८
७	योजनाको औचित्य	८
८	योजनाको उद्धेश्य	८-९
९	अनुमोदन तथा योजना अद्यावधिक गर्दा अवलम्बन गरिएको प्रक्रिया	९
१०	परिस्थिति तथा योजना तर्जुमा सम्बन्धी पूर्वानुमान	१०-११
११	कोरोना भाइरस (कोभिड-१९) रोकथाम, पूर्वतयारी र प्रतिकार्य	११-१४
१२	प्रकोप दृष्टिकोणमा लक्ष्मणपुर बाँधले ल्याउन सक्ने सम्भवित बाढी विपद	१५
१३	सिक्टा सिचाई आयोजना र यसको प्रभाव	१५-१६
१४	जिल्ला आपतकालिन कार्यसंचालन केन्द्र स्थापना र यसको भूमिका	१६
१५	स्थानिय तहहरुको विपद् जोखिम न्यूनिकरण तथा व्यवस्थापनको अवस्था	१७
१६	नयाँ संरचना अनुसार बाँके जिल्लाको विपद् जोखिम विश्लेषण	१७-१८
१७	वि.सं.२०७७ (सन्२०२०) को लागि प्रतिकार्य योजना लक्ष्य निर्धारण	१८-२०
१८	क्षेत्रगत अगुवा निकायका प्रमुख र सर्म्पक व्यक्तिहरू	२०-२१
१९	क्षेत्रगत निकायहरूले विपद् प्रतिकार्यका लागि प्रस्ताव गरेको अनुमानित बजेट सांराश	२१

परिच्छेद : २ क्षेत्रगत प्रतिकार्य योजना

क्र.स.	विषय/शिर्षक	पेज नं.
१	समन्वय, खोज तथा उद्धार	२३-३१
२	अस्थायी आवास तथा गैरखाद्य	३१-३२
३	खाद्यान्न व्यवस्थापन	३३-३७
४	कृषि तथा जीविकोपार्जन	३७-४१
५	खानेपानी, सरसफाई तथा स्वच्छता	४१-४४
६	स्वास्थ्य र पोषण	४४-४९
७	संरक्षण	४९-५७
८	शिक्षा व्यवस्थापन	५७-५९
९	पूर्वाधार विकास	५९-६१

परिच्छेद : ३ कार्यान्वयन र पुनरावलोकन रणनीति

क्र.स.	विषय/शिर्षक	पेज नं.
१	विपद् प्रतिकार्य पूर्वतयारी योजना क्रियाशील हुने	६१
२	विपद् प्रतिकार्य पूर्वतयारी योजनाको कार्यान्वयन	६१
३	विपद् प्रतिकार्य पूर्वतयारी योजनाको नियमित समीक्षा तथा अद्यावधि	६१

परिच्छेद : ४ प्रतिवेदन तथा अभिलेखन

क्र.स.	विषय/शिर्षक	पेज नं.
१	प्रतिवेदन तथा संचार	६३
२	संस्थागत व्यवस्था	६३
३	अभीलेखिकरण	६३
४	अनुमोदन प्रक्रिया	६३-६४
५	सन्दर्भ सामग्री पुनरावलोकन	६४-६७
६	पूर्वसूचना प्रणाली	६४-६७

अनुसूचीहरु

क्र.स.	विषय/शिर्षक	पेज नं.
१	बाढी पूर्वानुमानमा आधारित कार्यविधि	६८-७०
२	विपद् प्रतिकार्य तथा मानविय सहायताको क्षेत्रमा क्रियासिल साझेदार निकायहरुको सुची	७०-७१
३	विपद् प्रारम्भिक द्रुत लेखाजोखा फाराम	७१-७३
४	विस्तृत सर्वेक्षण (घरधुरी सर्वेक्षण) फाराम	७४-७६
५	जिल्ला स्थित एम्बुलेन्स सेवा र बारुण यन्त्रको विवरण	७७-७८
६	कार्यपालिका सदस्यहरुको विवरण	७८-८३
७	स्थानिय तह, प्रमुख प्रशासकिय अधिकृत, विपद् समन्वय मुख्य सम्पर्क व्यक्तिहरुको सम्पर्क नम्बरहरु	८४
८	नेपाल रेडक्रस सोसाइटी उपशाखाहरुको विवरण र कार्यक्षेत्र	८४-८५
९	रेडियो एफ.एम.हरुको सम्पर्क विवरण	८५
१०	संचार माध्यम (टेलिभिजन तथा पत्रपत्रिकाको सम्पर्क) विवरण	८६
११	यातायात (प्रभावित हुन सक्ने गापा, नपा देखि सदरमुकाम सम्मको पहुँच)	८६-८७
१२	सुरक्षा निकायहरुको सम्पर्क विवरण	८७-८८
१३	अस्पताल संख्या र समता विवरण	८८-८९
१४	जिल्ला आपतकालिन कार्यसँचालन केन्द्रसँग सम्बन्धित र क्रियासिल राजनैतिक दल	८९-९०
१५	जिल्ला अगुवा सहयोगी सँस्था (DLSA) बारे जानकारी:	९०
१६	बाँके बाढी पूर्व सूचान प्रणाली	९१

शब्द-संक्षेप

जिबिव्यस	: जिल्ला विपद् व्यवस्थापन समिति
प्रजिअ	: प्रमुख जिल्ला अधिकारी
सप्रजिअ	: सहायक प्रमुख जिल्ला अधिकारी
प्रउ	: प्रहरी उपरिक्षक
सप्रउ	: शसस्त्र प्रहरी उपरिक्षक
विफोप	: विपद् फोकल पर्सन
जिसस	: जिल्ला समन्वय समिति
स्थाबिव्यस	: स्थानिय विपद् व्यवस्थापन समिति
प्रप्रअ	: प्रमुख प्रशासकिय अधिकृत
नेरेसो	: नेपाल रेडक्रस सोसाइटी
गैसस	: गैर सरकारी संख्या
जिआकासके	: जिल्ला आपतकालिन कार्यसंचालन केन्द्र
NEOC	**: National Emergency Operation Center**
PEOC	**: Proviece Emergency Operation Center**
DDMC	**: District Disaster Management Committe**
DEOC	**: District Emergency Operation Center**
LEOC	**: Local Emergency Operation Center**
OSM	**: Open Street Map**
IRA	**: Initial Rapid Assessmet**
MIRA	**: Multi-Cluster Initial Rapid Assessmet**
CSDA	**: Cluster Specific Details Assessment**
PDNA	**: Post Disaser Need Assessment**
DRR&M Act	**: Disaster Risk Riduction and management Act.**
DPRP	**: District Disaster Preparedness Plan**
DHM	**: Department of Hydrology and Metrology**
WFP	**: World Food Programme**
NRCS	**: Nepal Red Cross Society**
NFRI	**: Non Food Relief Iteam**
RRT	**: Rapid Resonse Team**
QRT	**: Quick Response Team**
IMO	**: Information Management Officer**
DMA	**: Data Management Assisstant**
SAR	**: Search and Rescue**
DLSA	**: District Lead Support Agency**
UNICEF	**: United Nations Internaionals Childrens Emergency Fund**
DRR Portal	**: Disaster Risk Riduction Portal**
SOP	**: Standard Operating Procedure**
CCA	**: Culturable Command Area**

परिच्छेद-१ पृष्ठभूमि

१.कार्यकारी सारांश :

विपद् व्यवस्थापनका सबै क्रियाक्लापहरुको समन्वयात्मक र प्रभावकारी रुपमा व्यवस्थापन गरी प्राकृतिक तथा गैरप्राकृतिक विपद्बाट सर्वसाधरणको जीउज्यान र सार्वजनिक, निजी तथा व्यक्तिगत सम्पति, प्राकृतिक एवम साँस्कृति सम्पदा र भौतिक संरचनाको संरक्षण गर्न विपद् जोखिम न्यूनिकरण तथा व्यवस्थापन ऐन २०७४ ले व्यवस्था गरेको छ ।

प्रकोप र यसबाट उत्पन्न विपद्लाई भाग्यवादी चिन्तनबाट हेर्ने सामाजिक परम्पराका कारण विपद् जोखिम न्यूनीकरण नेपालमा प्रभावकारी रूपमा हुन सकिरहेको छैन । जनचेतनाको कमी, अन्धविश्वास र भौगोलिक विकटता विपद् जोखिम न्यूनीकरणका लागि चुनौतिको रुपमा रहेको छ । पछिल्लो समयमा विश्वव्यापी रूपमा बढ्दै गएको विपद्को जोखिमलाई न्यूनीकरण नगरिएसम्म सहस्राब्दी विकास लक्ष्य प्राप्त हुन नसक्ने देखिएका कारण पनि यसको व्यवस्थापनका विभिन्न पक्षमा काम गर्नुपर्नेमा विश्व जनमत एक रहेको छ । यस सन्दर्भमा विपद् व्यवस्थापन र जोखिम न्यूनीकरणको पद्धतिलाई दैनिक व्यवहारमा नै अवलम्बन गर्ने परम्पराको विकास गर्न सघाउनु आजको आवश्यकता हो । बाँके जिल्ला पनि विभिन्न प्रकारका प्रकोपबाट उत्पन्न हुने विपद्बाट उच्च प्रभावित जिल्ला मध्ये एक हो । यस जिल्लामा हरेक वर्ष विपद्का कारण बिशेष गरि बाढी र आगलागीबाट जनधनको अपूरणीय क्षति भइरहेको छ । बिगतमा राप्ती नदीमा आएको बाढी र गर्मीयाममा भएका आगलागीका घटनाहरुले यस जिल्लालाई अस्तव्यस्त पारिरहेको अवस्था छ । विपद् व्यवस्थापन र जोखिम न्यूनीकरणका लागि केन्द्र, प्रदेश देखि स्थानीय तहसम्म संस्थागत संरचनामा सुधार गरी विपद्को सामना गर्ने क्षमता अभिवृद्धि गर्दै सुरक्षित समुदायको विकासमा अगाडि बढ्नु आवश्यक देखिन्छ तथापी बाँके जिल्लामा ८ वटै स्थानिय तहहरुमा स्थानिय विपद् व्यवस्थापन समिति गठन भई विपद् आपतकालिन कोषको स्थापना गरि सकेको अवस्था छ भने सबै वडाहरुमा पनि वडा स्तरिय विपद् व्यवस्थापन समितिहरु गठन भइरहेका छन् । नेपाल सरकार गृह मन्त्रालयबाट जारी भएको **विपद् पूर्वतयारी तथा प्रतिकार्य योजना तर्जुमा मार्गदर्शन २०६७, राष्ट्रिय विपद् प्रतिकार्य कार्यढाँचा, २०७० (प्रथम संशोधन, २०७५)** साथै हालसालै नेपाल सरकारको मिति २०७४ कात्तिक ०५ गतेको मन्त्री परिषदको बैठकको निर्णय अनुसार परिमार्जित **विपद् जोखिम न्यूनिकरण तथा व्यवस्थापन ऐन २०७४ (प्रथम संशोधन, २०७७)** जस्ता दस्ताबेजहरुका मार्गदर्शन, वडा कार्यालयहरूबाट संकलित सूचनाको समेत आधारमा यस जिल्लाको 'विपद् पूर्वतयारी तथा प्रतिकार्य योजना २०६३ समय अनुरूप पुनरावलोकनसँगै आवश्यक परिमार्जन गरी यसको १४औं संशोधित योजना २०७७ जिल्लाको महत्वपूर्ण दस्ताबेजको रूपमा तयार गरिएको हो ।

जिल्लामा कार्यरत सरकारी तथा गैरसरकारी कार्यालयहरु र सुरक्षा निकायहरुबाट प्राप्त जानकारी र नगर/गाउँ पालिकाहरूबाट प्राप्त तथ्यांकका आधारमा बाढी, आगलागी, शिलतहर जस्ता प्रकोपहरुको सन्दर्भमा जिल्लाको संकटासन्नता स्तरीकरण गरिएको छ । बिशेष गरी बाढी, आगलागी र शितलहर यस जिल्लाको प्रमुख प्रकोपहरु भएकोले यसको जोखिमको सन्दर्भमा नपा तथा गाउपालिकाहरूको संकटासन्नता स्तरीकरणका लागि यस वर्ष हुनसक्ने क्षतिलाई आधार मानी भविष्यमा सुधार गर्दै जाने निर्णय गरिएको छ । योजनामा विपद् जोखिम न्यूनीकरणका लागि प्रमुख क्रियाकलापहरू कार्यान्वयन गर्न र मौसम पूर्वानुमानका आधारमा बाढी पूर्व तयारी हेतु तयार गरिएको जिल्ला स्तरिय कार्य संचालन बिधि (Standard Operating Procedure) बनाई सन्दर्भ सामग्रीको रुपमा प्रयोग गर्ने प्रयास गरिएको छ । सो कार्यबिधिलाई **अनुसुची-१** मा राखिएको छ । विपद् हुनुअघि र विपद्को समयमा गरिने कार्यका लागि समयावधि र बजेटसमेत प्रक्षेपण गर्ने विषयलाई यसमा समायोजन गरिएको छ । जिल्लामा बाढीको जोखिम बढदा पनि नदी छेउका राप्तीसोनारी, डुडुवा र नरैनापुर गाउँपालिका अर्न्तगतका बस्तीहरु कुसुम, कचनापुर, बिनौना, बैजापुर, फत्तेपुर, गंगापुर, मटेहिया, कम्दी, बनकट्टी, बेतहनी र होलियामा धनजनको क्षति सिमित हुन्छ तर ठुलो विपद निम्तिदैन जसको कारण विपद पूर्वतयारी तथा प्रतिकार्य योजनामा आधारित पूर्व सूचना प्रणाली र त्यसको कार्यान्वनको प्रमुख भूमिका रहेको छ । आगामी दिनहरुमा यस पूर्व सूचना प्रणाली र विपद् पूर्वतयारी तथा प्रतिकार्य योजनालाई सबैले आत्मसाथ गरि सबै स्थानिय तहहरुमा प्रतिकार्य योजना बनाएर अगाडी बढ्न जरुरी देखिन्छ ।

देशको संघीय संरचना अनुसार विषयगत कार्यालयहरुलाई स्थानिय तहमा समायोजन गरेता पनि विपद् पूर्वतयारी तथा प्रतिकार्यमा जिल्ला विपद् व्यवस्थापन समितिको महत्वपूर्ण भूमिका भएकोले स्थानिय विपद् व्यवस्थापन समितिहरुलाई अभिभावकत्व प्रदान गर्दै विपद् व्यवस्थापनलाई चुस्तदुरुस्त बनाउन यस वर्ष २०७७ (२०२०) का लागि पनि क्रियाशिल बनाई क्षेत्रगत अवधारणामा कार्य गर्ने गरि विपद् पूर्व तयारी तथा प्रतिकार्य योजना २०७७ अद्यावधिक गरिएको छ ।

२०७२ असोज ३ गते नेपालीको सँविधान २०७२ पारित भए पश्चात नेपाल सरकार मन्त्री परिषद बैठकको निर्णय अनुसार नेपाललाई सँघियतामा लागु गर्न बिभिन्न प्रादेशिक ढाँचामा बिभाजन गरे अनुरुप धर्म, सँस्कृति, वर्ग लिङ्ग र जातजातीलाई समेटने गरी जिल्लालाई पनि नयाँ सँरचनामा बिभाजन गरिएको छ ।

नेपालमा दशकौ देखिको विपद् व्यवस्थापन कार्य दैवि प्रकोप उद्धार ऐन २०३९ को आधारमा हुँदै आएकोमा हाल नेपाल सरकारको मिति २०७४ कात्तिक ०५ गतेको मन्त्री परिषदको बैठकको निर्णय अनुसार सो ऐनलाई परिमार्जित गरि विपद् जोखिम न्यूनिकरण तथा व्यवस्थापन ऐन २०७४ प्रमाणीकरण भएको छ । जसमा विपद् व्यवस्थापनका सबै क्रियाक्लापहरुको समन्वयात्मक र प्रभावकारी रुपमा व्यवस्थापन गरी प्राकृतिक तथा गैरप्राकृतिक विपद्बाट सर्वासाधरणको जीउज्यान र सार्वजनिक, निजी तथा व्यक्तिगत सम्पति, प्राकृतिक एवम साँस्कृति सम्पदा र भौतिक संरचनाको संरक्षण गर्न विपद् जोखिम न्यूनिकरण तथा व्यवस्थापन ऐन २०७४ र पहिलो संशोधित २०७५ ले व्यवस्था गरेको सन्दर्भ छ ।

बाँके जिल्ला विशेष गरी बाढी, आगलागी, शितलहरी, हावाहुरी, लू र महामारीजस्ता विपद्बाट बढी प्रभावित भइरहेको जिल्ला हो भने खुख्खा खडेरी, फौजीकिराको प्रकोप, डुबान, सडक दुर्घटना पनि हुन । यी बिभिन्न प्रकोप मध्ये बाँकेको मुख्य प्रकोप बाढी नै भएकोले यो विपद् पूर्वतयारी तथा प्रतिकार्य योजना बाढी केन्द्रित रहेको छ ।

साधन र स्रोतको कमी हुँदा हुँदै पनि यस जिल्लामा भइरहेका प्रकोपका घटना र त्यसबाट हुने तत्कालीन क्षतिलाई कम गर्न योजनाबद्ध रूपमा कार्य गर्नका लागि बिभिन्न योजना तथा निर्देशिका समेत तयार भएको र जिल्लास्थित सरोकारवाला निकाय, राजनीतिक दल, नागरिक समाज, विपद् पीडित समुदायसँग नजिक रहेर केन्द्रसँग प्रभावकारी समन्वय गर्नका लागि गृह मन्त्रालयको सहयोगमा जिल्ला आपत्कालीन कार्यसञ्चालन केन्द्र र आन्तरिक मामिला तथा कानुन मन्त्रालय प्रदेश नं.५ को सहयोगमा प्रदेश सूचना केन्द्रको स्थापना समेत भइ क्रियासिल रहेको छ ।

यस जिल्लामा हरेक वर्ष माथि उल्लेखित विपद्का कारण बिशेष गरि बाढी र आगलागीबाट जनधनको अपूरणीय क्षति भइरहेको छ । विगतका वर्षहरुमा राप्ती नदीमा आएको बाढी र आगलागीले यस जिल्लालाई अस्तव्यस्त पारिरहेको अवस्था छ । विपद् व्यवस्थापन र जोखिम न्यूनीकरणका लागि केन्द्र, प्रदेश देखि स्थानीय तहसम्म संस्थागत संरचनामा सुधार गरी विपद्को सामना गर्ने क्षमता अभिवृद्धि गर्दै सुरक्षित संस्कृतिको विकासमा अगाडि बढ्नु आवश्यक देखिन्छ । जसको विस्तृप्त विवरण यस प्रकार छ ।

राष्ट्रिय जनगणना २०६८ अनुसार बाँके जिल्लाको जनसंख्या ४,९१,३१३ जना रहेको छ । जस मध्ये महिला २,४७,०५८ जना (५०.२९%) र पुरुष २,४४,२५५ जना (४९.७१%) रहेका छन् । जम्मा परिवार संख्या (घरधुरी) ९४,७७३ रहेको छ । यस जिल्लामा पहिले ४६ वटा गा.वि.स.हरू र १ वटा न.पा. रहेको थियो भने नयाँ संरचना अनुसार १ उपमहानगरपालिका, १ नगरपालिका र ६ वटा गाउँपालिकाहरु रहेका छन । खेती योग्य जमिन मध्ये १७,९३५.९ हे. (१९.४८% भूमिमा मात्र सिचाई सुविधा पुगेको र बाँकी कृषि भूमिले आकाशे वर्षामानै निर्भर रहनु पर्ने बाध्यता रहेको छ । यस जिल्लामा उत्तरबाट दक्षिणतिर बग्ने राप्ती नदी, मान खोला र चुरे पहाडबाट दक्षिणतिर बग्ने वर्षे खोलाहरूले वर्षेनी धेरै उव्जाउ भूमि कटान गरिरहेका छन् । राप्ती नदीमा बाहेक अन्य सम्पूर्ण नदी र खोलाहरूमा हिउंदमा प्रायः पानी हुदैन । हिउंदमा अधिकांश नदी र खोलाहरू वगरमा परिणत हुने कारणले गर्दा यस जिल्लामा नदी र खोलाहरूको भरपुर उपयोग गर्न सकिएको छैन ।

राप्ती, डुडुवा र मानखोला यस जिल्लाका प्रमुख नदीको रुपमा परिचित छन । यिनै नदी तथा खोलामा आउने बाढीका कारण नदि तटिय क्षेत्रमा बसोवास गर्ने समुदायहरुले प्रत्येक बर्ष बाढीको जोखिमको सामना गरीरहनुपरेको छ । वर्षातको समयमा खास गरी बाढी, डुबान, महामारी जस्ता प्रकोपहरु यस जिल्लामा पटक-पटक दोहोरीने गरेको हुदाँ सोको लागि जिल्ला बिपद् व्यवस्थापन समितिको समन्वय तथा सहभागितामा नेपाल रेडक्रस सोसाइटी जिल्लामा शाखा तथा उपशाखाहरु र तालीम प्राप्त जनशक्तिहरुलाई तत्काल प्रतिकार्यका लागी परिचालन गरी जिल्ला तथा स्थानिय समुदायको समन्वयमा बिपद्को समयमा प्रभावितहरुलाई सहयोग पुऱ्याउन उल्लेखनिय कार्य गर्दे आइरहेको छ । विपद् व्यवस्थापन र जोखिम न्यूनीकरण तथा मनसुन पूर्वतयारीका लागि केन्द्र, प्रदेश देखि स्थानीय तहसम्म संस्थागत संरचनामा सुधार गरी विपद्को सामना गर्ने क्षमता अभिवृद्धि गर्दै सुरक्षित संस्कृतिको विकासमा अगाडि बढ्नु आवश्यक देखिन्छ तथापी बाँके जिल्लामा ८ वटै स्थानिय तहहरुमा स्थानिय विपद् व्यवस्थापन समिति/स्थानिय

विपद् जलवायू अनुकुलन समितिहरु (LDCRC) गठन भई सकेको अवस्था छ भने अधिकाँस वडाहरुमा पनि वडा स्तरिय विपद् जलवायू अनुकुलन समितिहरु गठन अन्तिम चरणमा पुगेको अवस्था छ । सरकारबाट स्वीकृत विपद् जोखिम न्यूनिकरण तथा व्यवस्थापन सम्बन्धि विभिन्न ऐन, नीति नियम, रणनिती तथा कार्ययोजना जस्ता दस्ताबेजहरुका मार्गदर्शन, गाउँपालिका कार्यालहरूबाट संकलित सूचनाको समेत आधारमा यस जिल्लामा वर्षायाममा हुन सक्ने बाढी र डूबानलाई दृष्टिगत गरी बाढी अगाडी अपनाइने सावधानीहरु, बाढीको समयमा गरीने खोज तथा उद्धार कार्य, राहत तथा लेखाजोखा र प्रभावितहरुलाई राहत संकलन साथै बाढी पश्चात गर्न सकिने मानविय सहयोग (Humanitarian Assistance) एवं पुनःर्निमाण र पुर्नस्थापनाको क्षेत्रमा गर्न सकिने सल्लाह सुझाब, समन्वय र सहयोग सम्बन्धमा जिल्ला विपद् व्यवस्थापन समिति बाँकेले **"विपद पुर्बतयारी तथा प्रतिकार्य योजना २०७७"** तयार गरेको छ ।

यस वर्षको मौसम पूर्वानुमान :

आगामी मनसुन अवधि (२०७७ साल जेठ १९ देखि असोज १४ सम्म) मा नेपालको औसत वर्षा, सरदर (९६५) हुने जलवायु प्रारुपले (climate model) ले देखाएको छ भने उक्त प्रारुपको त्रुटि (Model Error) ± ६५ छ । क्षेत्रगत रुपमा नेपालका अधिकांश भू-भागहरुमा सरदर वर्षा हुने सम्भावना रहेको छ । यद्यपि प्रदेश नं. १, वाग्मती र गण्डकी प्रदेशको उत्तरी भू-भागमा सरदर वर्षा हुने सम्भावना ५० प्रतिशत भन्दा बढि रहेको छ । यसरी नै अन्य भू-भागहरुमा सरदर वर्षा हुने सम्भावना ५० प्रतिशत भन्दा कम रहेको छ । यस आँकलन जल तथा मौसम विज्ञान विभागको मनसुनी वर्षा आँकलन गर्ने प्रारुप र दक्षिण एसियाली जलवायु दृष्टिकोण मञ्चले सार्वजनिक गरेको दक्षिण एसियाको आगामी मनसुनी वर्षाको आँकलनको आधारमा तयार गरिएको हो । सामान्य तया सरदर वर्षा (Normal Rainfall) भन्नाले कुनै स्थानको लामो समय (सन् १९८१-२०१०) को ३४ देखि ६७ प्रतिशतको वर्षालाई जनाउँदछ भने सरदरभन्दा कम र वढीको वर्षा भन्नाले क्रमशः ३४ प्रतिशत भन्दा कम र ६७ प्रतिशत भन्दा वढीको वर्षालाई जनाउँदछ ।

बाढी पूर्वानुमान बुलेटिन यस वर्ष बिभागको वेभसाइड www.hydrology.gov.np मा हेर्न सकिने छ । बिभागको फेसबुक पेज Nepal Flood Alert (नेपाल बाढी सूचना) मा पनि हेर्न सकिने छ ।

मनसुन पूर्वतयारी योजना खासगरी बाढी तथा डुबान जस्ता विपद् भएको परिस्थितिमा सक्रिय हुने छ । साथसाथै अहिलेको विषम परिस्थितिमा महामारीको रुपमा फैलिरहेको कोरोना भाइरस (कोभिड १९) ले बाँके जिल्लामा पनि महामारीको रुप लिएमा त्यसको प्रतिकार्यमा निकायगत भूमिकाको बारेमा पनि उल्लेख गरिएको छ ।

बाँकेमा बाढीको इतिहास हेर्ने हो भने २०७१ र २०७४ सालको बाढी अहिलेसम्मको ठुलो र क्षति बढी भएको तथ्याङ्क अद्यावधिक गरिएको छ । जसको विस्तृप्त विवरण यस प्रकार छ :

२०७१/०४/२८ र २९ गते गएको बाढीबाट प्रभावित	**२०७४/०४/२९ गते गएको बाढीबाट प्रभावित**
• जम्मा प्रभावित घर संख्या :१२३४०	• जम्मा प्रभावित घर संख्या :१६८५९
• पूर्ण प्रभावित घर संख्या :३२१२	• पूर्ण प्रभावित घर संख्या :११२२
• आंशिक प्रभावित घर संख्या :९१२८	• आंशिक प्रभावित घर संख्या :१५७३७
• जम्मा प्रभावित जन संख्या :६९९३४	• जम्मा प्रभावित जन संख्या :९४२६२
• जम्मा मृत्यू :२० जना	• जम्मा मृत्यू :८ जना
• प्रभावित बिद्यालय संख्या :१२	• प्रभावित बिद्यालय संख्या :२१
• प्रभावित बिद्यार्थी संख्या :६४७९	• प्रभावित बिद्यार्थी संख्या :११३५०
श्रोत:जिल्ला आपतकालिन कार्यसँचालन केन्द्र, बाँके	**श्रोत:जिल्ला आपतकालिन कार्यसँचालन केन्द्र, बाँके**

बाढी :

क्रसं.	आर्थिक वर्ष	प्रभावित घरधुरी र जनसंख्या					मानवीय क्षति	
		घरधुरी	महिला	पुरुष	बालवालिका	जम्मा	मृत्यु	घाईते
१	२०६४/०६५	८१७१	१४७०१	१५०७२	२०४२७	५०२००	७	४३
२	२०६५/०६६	९२	१७९	१८७	१९८	५५८	०	०
३	२०६६/०६७	१७३	४२८	४३४	१७२	१०३८	०	०
४	२०६७/०६८	१४	३६	३२	१९	८७	०	०

५	२०६८/०६९	०	०	०	०	०	०	०
६	२०६९/०७०	२२	४२	४८	५३	१४३	०	०
७	२०७०/०७१	७७	१७१	१५७	२०९	५३७	०	०
८	२०७१/०७२	१२३४०	२७६७८	२७६५७	१४५९९	६९९३४	१५	२५
९	२०७२/२०७३	५४	१३५	१२५	१०२	३६२	०	२
१०	२०७३/२०७४	०	०	०	०	०	०	०
११	२०७४/२०७५	१६८५९	४६४०१	४७८६१	११९९६	१०६२५८	८	०
१२	२०७६/२०७७	०	०	०	०	०		०

जिल्लामा विपद पूर्वतयारी तथा प्रतिकार्य योजना तयार गर्दै गर्दा विश्वव्यापी रुपमा फैलिएको कोरोना भाइरस (कोभिड-९) को नेपालमा पनि संक्रमण हुन सक्ने अवस्थालाई मध्यनजर राख्दै २०७६फाल्गुन २३ गते जिल्ला विपद् व्यवस्थापन समितिको बैठकमा गृह मन्त्रालयको च.नं.३१४५ मिति २०७६/११/२२ को व्यहोरामा हाल बिश्वभरी महामारीको रुपमा फैलिरहेको कोरोना भाइरस (कोबिड १९) का कारण लाखौं मानिसहरुको मृत्यु भै सकेको सन्दर्भमा बाँकेमा पनि यसको सँक्रमण फैलिन सक्ने संभावनालाई मध्यनजर गर्दै फागु पूर्णिमा (होली) लगायतका सबै प्रकारका सभा, सम्मेलन, भेला, कार्यक्रमबाट भिडभाड भई सोको कारण जोखिम बढने सम्भावना भएकोले भिडभाड नगर्न वा भिडभाडमा सामेल नहुन तथा सतर्कता अपनाउन सर्वसाधारणलाई अनुरोध गर्ने निर्णय गरियो । बिरामीको उपचार तथा त्यसको प्रभावकारी व्यवस्थापनको लागी सम्भाव्यता अध्ययन र सिफारिस कार्यकालागि भेरी अस्पतालका मेसु डा.प्रकाश थापाको संयोजकत्वमा जिल्ला समन्वय समिति, सबै सुरक्षा निकायहरु, जिल्ला स्वास्थ्य कार्यालय, नेपालगँज शिक्षण अस्पताल, नेपाल रेडक्रस सोसाइटी, नेपाल पत्रकार महासँघ, जिल्ला प्रशासन कार्यालय, जिल्ला आपतकालिन कार्यसंचालन केन्द्र सदस्य रहने गरि कार्यदल निर्माण गर्ने र सो कार्यदलको अध्ययन प्रतिवेदनका आधारमा आवश्यक थप कार्यक्रमहरु तय गरि संचालन गरी अगाढी बढन पहल भएको थियो । साथै कोरोना भाइरस (कोबिड-१९) को सम्भाबित जोखिमबाट वच्न, वचाउन तथा नियन्त्रण सम्वन्धी जनचेतनामूलक सन्देश सहितको पम्पलेट छपाई गर्ने तथा विभिन्न भाषामा सन्देश तयार गरी छापा तथा संचार माध्यमबाट प्रकाशन तथा प्रशारण स्थानिय तहहरुमार्फत गरीएको छ ।

समय सन्दर्भ अनुसार कोभिड १९ संक्रमण बढदै गए पछि नेपालमा पनि २०७६ चैत्र ११ गते देखि बन्दाबन्दी (Lock down) शुरु भयो । सोहि बमोजिम बाँके जिल्ला पनि बन्दाबन्दीलाई कार्यान्वयन र अवलम्बन गरियो ।

२. जिल्लाको सामान्य जानकारी तथा पृष्ठभूमि :

वि.सं. १८७३ को सुगौली सन्धीबाट गुमेको भू-भाग मध्ये वि.सं. १९१७ मा बाँके जिल्ला नेपाललाई फिर्ता भएको हो । यस जिल्लाको केही भू-भाग चुरे क्षेत्रले ओगटेको छ भने अधिकांश भू-भाग समथर रहेको छ । चुरे क्षेत्र ६१० मी. देखि १२३६ मी. सम्म र बाँकी क्षेत्र १२७ मी. देखि ६१० मीटर सम्मको उँचाईमा रहेको छ । चुरे पर्वत श्रृङ्खला अन्तर्गत हात्तीसार, कन्याडाँडा, लिकानालेक, देउराली, गाईलेक आदि क्षेत्रहरू पर्दछन् । त्यसै गरी चुरे भावर क्षेत्रमा चिसापानी, महादेवपुरी, कचनापुर, खासकुश्मा र बैजापुर गा.वि.स.का केही भाग पर्दछ भने बाँकी सबै भू-भाग तराई क्षेत्रमा नै पर्दछन् ।

भौगोलिक अवस्थाको सन्दर्भमा यसको क्षेत्रफल २,३३७ व.कि.मी. (२,२५,८३६हे.) औषत लम्बाइ ८४ कि.मी.अक्षांश २७ं ५१' उत्तर देखि २८ं २०' उत्तर सम्म देशान्तर ८१ं २९' पूर्व देखि ८२ं ८' पूर्व सम्म छ भने सिमानाको सन्दर्भमा पूर्वमा दाङ्ग जिल्ला पश्चिममा बर्दिया जिल्ला उत्तरमा बर्दिया, सल्यान र दाङ जिल्ला अवस्थित छन भने दक्षिणमा भारतको श्रावस्ती र बहराईच जिल्ला रहेको छ ।
यस जिल्लाको हावापानीको सन्दर्भमा अधिकतम तापक्रम ४६ डि.से. र न्यूनतम ४.२ डि.से. सम्म रेकर्ड गरिएको, अधिकतम वार्षिक वर्षा १९१२ मि.मि., औषत सापेक्षिक आद्रता ७१.४ रहेको, गर्मीमा अत्यधिक गर्मी हुने, लु चल्ने तथा जाडो मौसममा शितलहर चली अत्यधिक जाडो हुने गर्दछ ।

भू उपयोग : आवादी तथा खेतीयोग्य जमिन ९२,०६८ हे. (४०.७७%), वन क्षेत्र ११३,२९५ हे. (५०.१७%), अन्य चट्टान, नदी, बगर, आदि) २०,४७३ (९.०६%)

प्रमुख नदीहरु : राप्ती नदी, मान खोला, डुडुवा ।

सहायक : किरण नाला, सुखरा, मुगुवा, गावर, परुवा, रोहिणी, झिंजरी, गुडुवा, खैरी, गोठरी, जेठी नाला, आदि ।

राप्ती नदीको अवस्था: पश्चिम राप्ती नदीको प्रमुख जलाधार क्षेत्र ६७०० व.कि.मी. रहेको छ । यो नदी रोल्पा, प्युठान, अर्घाखाँची, दाङ्ग क्षेत्रको पानी बाँके जिल्लामा आई भारतको लक्ष्मणपुर हुँदै बगेको छ । बाँके जिल्लामा मात्र ८० कि.मी. लम्बाई रहेको छ ।

राष्ट्रिय जनगणना २०६८ अनुसार बाँके जिल्लाको जनसंख्या ४,९१,३१३ जना रहेको छ । जस मध्ये महिला २,४७,०५८ जना
(५०.२९%) र पुरुष २,४४,२५५ जना (४९.७१%) रहेका छन् । जम्मा परिवार संख्या (घरधुरी) ९४,७७३ रहेको छ । यस जिल्लामा ४६ वटा गा.वि.स.हरू र १ वटा न.पा. रहेकोमा हाल १ उपमहानगरपालिका, १ नगरपालिका र ट वटा गाउँपालिकामा बिभाजन गरिएको छ । खेती योग्य जमिन मध्ये १७,९३५.९ हे. (१९.४८% भूमिमा मात्र सिचाई सुविधा पुगेको र बाँकी कृषि भूमिले आकाशे वर्षामानै निर्भर रहनु पर्ने बाध्यता रहेको छ । यस जिल्लामा उत्तरबाट दक्षिणतिर बग्ने राप्ती नदी, मान खोला र चुरे पहाडबाट दक्षिणतिर बग्ने वर्षे खोलाहरूले वर्षेनी धेरै उव्जाउ भूमि कटान गरिरहेका छन् । राप्ती नदीमा बाहेक अन्य सम्पूर्ण नदी र खोलाहरूमा हिउंदमा प्रायः पानी हुदैन । हिउंदमा अधिकांश नदी र खोलाहरू वगरमा परिणत हुने कारणले गर्दा यस जिल्लामा नदी र खोलाहरूको भरपुर उपयोग गर्न सकिएको छैन ।
२०७२ असोज ३ गते नेपालीको सँविधान २०७२ पारित भए पश्चात नेपाल सरकार मन्त्री परिषद बैठकको निर्णय अनुसार नेपाललाई सँघियतामा लागु गर्न बिभिन्न प्रादेशिक ढाँचामा बिभाजन गरे अनुरुप बिभिन्न धर्म, सँस्कृति, वर्ग लिङ्ग र जातजातीलाई समेटने गरी बाँके जिल्लालाई पनि नयाँ सँरचनामा बिभाजन गरिएको छ ।

३.बाँके जिल्लाको नयाँ संरचना अनुसारको भौगोलिक विवरण बिभाजन :

उपमहानगरपालिका संख्या -१
नगरपालिका संख्या -१
गाउँपालिका सँख्या -६

१ नेपालगंज उपमहानगरपालिका :

समावेश भएका साविक गा.वि.स./ न.पा.का. वडाहरु : नेपालगंज उ.म.न.पा.(१-२२, २४-२८) र हिरमिनियाको वार्ड नं. ७

जनसंख्या : १३८९५९
क्षेत्रफल : ८५.९४ वर्ग कि.मी.
वडा संख्या : २३
सीमाना : **पूर्व :**डुडुवा गाउँपालिका **पश्चिम :**जानकी गाउँपालिका
उत्तर :कोहलपुर नगरपालिका, **दक्षिण** :भारत

२. कोहलपुर नगरपालिका :

समावेश भएका साविक गा.वि.स. वा गा.वि.स./ न.पा.का. वडाहरु : कोहलपुर न.पा. र शमसेरगंज

जनसंख्या : ७०६४७
क्षेत्रफल : ८४.२६ वर्ग कि.मि.
वडा संख्या : १५
सीमाना : **पूर्व** : राप्तीसोनारी गाउँपालिका **पश्चिम :** बैजनाथ गाउँपालिका
उत्तर : सल्यान जिल्ला **दक्षिण** : जानकी गाउँपालिका

३. नरैनापुर गाँउपालिका :

समावेश भएका साविक गा.वि.स. वा गा.वि.स./न.पा.का. वडाहरु : कटकुइया, लक्ष्मनापुर, कालाफाँटा, नरैनापुर, मटेहिया र गंगापुर

जनसंख्या : ३४९४२
क्षेत्रफल : १७२.३४ वर्ग कि.मी.
वडा संख्या : ६
सीमाना : **पूर्व** : राप्तीसोनारी गा.पा. र भारत **पश्चिम :**डुडुवा गाउँपालिका . र भारत
उत्तर : राप्तीसोनारी गाउँपालिका **दक्षिण** : भारत

४) **राप्तीसोनारी गाँउपालिकाः**

समावेश भएका साविक गा.वि.स. वा गा.वि.स./न.पा.का. वडाहरु : खासकुश्मा,कचनापुर,बैजापुर,बिनौना,फत्तेपुर र महादेवपुरी

जनसंख्या : ५९९४६

क्षेत्रफल : १०४१.७३ वर्ग कि.मी

वडा संख्या : ९

सीमाना : **पूर्व** : दाङ्ग जिल्ला, **पश्चिम :** कोहलपुर न.पा. र डुडुवा गाउँपालिका

उत्तर : दाङ्ग र सल्यान जिल्ला **दक्षिण** : नरैनापुर गाउँपालिका र भारत

५) **बैजनाथ गाँउपालिकाः**

समावेश भएका साविक गा.वि.स. वा गा.वि.स./न.पा.का. वडाहरु :चिसापानी, नौबस्ता, वनकटवा र टिटिहिरिया

जनसंख्या : ५४४१८

क्षेत्रफल : १४१.६७ वर्ग कि.मी.

वडा संख्या : ८

सीमाना : **पूर्व :** कोहलपुर न.पा **पश्चिम :** बर्दिया जिल्ला .

उत्तर : बर्दिया जिल्ला **दक्षिण :** खजुरा गा.पा.

६) **खजुरा गाँउपालिका :**

समावेश भएका साविक गा.वि.स. वा गा.वि.स./ वडाहरुः रनियापुर, सोनपुर, उढरापुर, बागेश्वरी, सीतापुर र राधापुर

जनसंख्या : ५०९६१

क्षेत्रफल : १०१.९१ वर्ग कि.मी.

केन्द्र : साविक बागेश्वरी गा.वि.स.को कार्यालय

वडा संख्या : ८

सीमाना : **पूर्व :** जानकी गाउँपालिका **पश्चिम :** बर्दिया जिल्ला

उत्तर : बैजनाथ गाउँपालिका **दक्षिण :** भारत

७) **डुडुवा गाँउपालिका :**

समावेश भएका साविक गा.वि.स. वा गा.वि.स. वडाहरु : कम्दी, बनकट्टी, बेतहनी, होलिया र हिरमिनियाको (१-६ र ,८-९)

जनसंख्या : ३७४६०

क्षेत्रफल : ९१.३० वर्ग कि.मी.

केन्द्र : साविक कम्दी गा.वि.स.को कार्यालय

वडा संख्या : ६

सीमाना : **पूर्व :** राप्तीसोनारी र नरैनापुर गाउँपालिका **पश्चिम :** नेपालगंज उ.म.न.पा.

उत्तर : राप्तीसोनारी गाउँपालिका र कोहलपुर न.पा. **दक्षिण :** भारत

८) **जानकी गाँउपालिका** :

समावेश भएका साविक गा.वि.स/ वडाहरु : नेपालगंज उ.म.न.पा.(२३), साईगाउँ, बेलभार, खजुराखुर्द, बेलहरी, र गनापुर

जनसंख्या : ३७८३९

क्षेत्रफल : ६३.३२ वर्ग कि.मी.

केन्द्र : साविक खजुराखुर्द गा.वि.स.को कार्यालय

वडा संख्या : ६

सिमानाः **पूर्व :** नेपालगंज उ.म.न.पा. **पश्चिम :** खजुरा गाउँपालिका

उत्तर : कोहलपुर न.पा. **दक्षिण :** भारत

४. बाढीबाट उच्च जोखिममा रहेका क्षेत्रहहरु (उपमहानगरपालिका, नगरपालिका र गाउँपालिका एवं वडाहरू:)

क्र.सं.	ठेगाना	बाढी प्रभावित वस्तीको नाम
१	राप्तीसोनारी १	सिक्टा, जरुवा, बैरीया, ओजखोला, चप्परगौढी, तितेनघारी
२	राप्तीसोनारी २	मदुवा, हरिहरपुर, औरहवा, टिकुलीपुर, शम्शेरगञ्ज, बेलबास, राजपुर तल्लो बस्ति
३	राप्तीसोनारी ३	शाहीपर, नवलपर, बैशा, गर्लाबाज, सिनाबाज र परसरामपर
४	राप्तीसोनारी ४	लालपर, धामपर र भगवानपर
५	राप्तीसोनारी ५	ललही, आलीनगर, पठरिया, रिहारडाँडा, चिलहरिया
६	राप्तीसोनारी ६	खल्लाटेपरी, गोडिन पुरवा, मोहनपुर, लक्ष्मीराजपुर
७	राप्तीसोनारी ७	खल्ला झगडिया, बसन्तपुर, भवानियापुर, पहाडीपुर, देउपुरा, पिप्रहवा, गेदवा, सोनपुर, छपरतल्ली, भरथा, मैलोहरनिया, कोरी सर्यापुर, लालपुर, ननकौपुर, सर्रा
८	राप्तीसोनारी ८	बालापर, पेरानी (खल्ला)
९	राप्तीसोनारी ९	ढकेरी, महादेवा, ढकेरी बस्ति
१०	ने.ग.उपमना २०	मदनापर
११	खजुरा ५ र ६	गिजरा, पुरैना, दशविघा, आठविघा, बाह्रविगा, शान्तिनगर, सल्यानीटोल ।
१२	खजुरा २	गुँरासपुर
१३	डुडुवा १	पिप्रहवा, कृषिचौफेरी, पाभ्का, खडैचा, टेपरी
१४	डुडुवा २	सन्तलिया, अमृतपूर्वा, भेलोरपूवा, दासपूर्वा, खालेपूर्वा, बाबागाउँ, कैरातीपूर्वा, कोहली
१५	डुडुवा ३	रमपूर्वा, कटैहिया, हलकारापूर्वा, लोधपूर्वा र राजापूवा
१६	डुडुवा ४	खालेमसाहा र लालापूर्वा
१७	डुडुवा ५	खजुरा गौडि, लडियाघाट, सिधनिया तल्लो वस्ती, लिबाङ्गीटोल र सिवराजपुर
१८	नरैनापुर १	बानियागाउँ, महतनिया र सुइया
१९	नरैनापुर २	मियापूर्वा, बेउचवा, लक्षमणपुर र रोशनपूर्वा
२०	नरैनापुर ३	वहाउँपूर्वा, कोटिया, कोदिपुर र रतेहिया
२१	नरैनापुर ४	घोडदौरिया, नौसहरा, नरैनापुर र दौलतपुर
२२	नरैनापुर ५	मटेहिया गाउँको केही घर, जमुनाहा, भगवानपुर र निवाजीगाउँ
२३	नरैनापुर ६	सोनवर्षा, कुदरबेटवा, गंगापुर, भोजपुर र जमुनी
२४	कोहलपुर १०,११,१२,१३	कालिकानगर, मुक्तकमैयाटोल, चप्परगौढी र बजारटोल
२५	बैजनाथ २	मकैबारी, जबदहवा,
२६	बैजनाथ ३	रामपुर कलरामपुर, बैरहवा, मदनियाको दक्षिण भाग, दाङ्गपुरवा
२७	बैजनाथ ४	बानियाभार, इटानाला, जनमतटोल
२८	बैजनाथ ५	छमनिया, गुरुवागाउँ, सिंहभवानी
२९	बैजनाथ ६	गरही, सम्झनाबजार,
३०	बैजनाथ ७	परशरामपुर
३१	बैजनाथ ८	गुरुदयालपुर, चादनीचौक, थपूवा र झिगौरा
३२	जानकी १	साइगाउँ, शिवपुरी, पचपोखरा, बढैया

५.विपद्को तह :

नेपालको भौगोलिक अवस्थिति, आर्थिक तथा सामाजिक संरचना र बसोबासको स्वरुपका आधारमा विपद्को तह निर्धारण गर्नु उपयुक्त हुने देखिन्छ । साधारणतया उपमहानगरपालिका, नगरपालिका, गाउँपालिका, जिल्ला विपद् व्यवस्थापन समिति र नेपाल सरकारले आफ्नै स्रोत साधनको उपयोग गरी गर्न सक्ने विपद् प्रतिकार्य तथा शीघ्रपुनर्लाभका सम्बन्धमा भइरहेको अभ्यासलाई समेत दृष्टिगत गरी विपद्को तह देहायबमोजिम निर्धारण गरिएको छ ।

तह	१ सामान्य	२ मध्यम	३ ठूलो	४ उच्च (विनाशकारी)
हिमाल	२०० जनासम्म मानिस प्रभावित वा ३० जनासम्म मानिस विस्थापित	५०० जनासम्म मानिस प्रभावित वा १०० जनासम्म मानिस विस्थापित वा	२,००० जनासम्म मानिस प्रभावित वा २०० जनासम्म मानिस विस्थापित वा	४,००० जनाभन्दा बढी मानिस प्रभावित वा २०० भन्दा बढी मानिस विस्थापित वा

	वा १ करोडसम्मको आर्थिक क्षति	१० करोडसम्मको आर्थिक क्षति	५० करोडसम्मको आर्थिक क्षति	५० करोडभन्दा बढी आर्थिक क्षति
पहाड	१,००० जनासम्म मानिस प्रभावित वा ५० जनासम्म मानिस विस्थापित वा ५ करोडसम्मको आर्थिक क्षति	२,००० जनासम्म मानिस प्रभावित वा १०० जनासम्म मानिस विस्थापित वा २५ करोडसम्मको आर्थिक क्षति	• ४,००० जनासम्म मानिस प्रभावित वा • ५०० जनासम्म मानिस विस्थापित वा • १ अर्बसम्मको आर्थिक क्षति	७,००० जनाभन्दा बढी मानिस प्रभावित वा ५,००० जनाभन्दा बढी मानिस विस्थापित वा १ अर्बभन्दा बढी आर्थिक क्षति
तराई	२,००० जनासम्म मानिस प्रभावित वा १०० जनासम्म मानिस विस्थापित वा १० करोडसम्मको आर्थिक क्षति	५,००० जनासम्म मानिस प्रभावित वा २०० जनासम्म मानिस विस्थापित वा ५० करोडसम्मको आर्थिक क्षति	• १०,००० जनासम्म मानिस प्रभावित वा • १,००० जनासम्म मानिस विस्थापित • ५अर्बसम्मको आर्थिक क्षति	१०,००० जनाभन्दा बढी मानिस प्रभावित वा १,००० जनाभन्दा बढी मानिस विस्थापित वा ५ अर्बभन्दा बढी आर्थिक क्षति

श्रोतः गृह मन्त्रालय, राष्ट्रिय आपतकालिन कार्यसंचालन केन्द्र SOP

६.योजनाको औचित्य :

विपद्बाट प्रभावित समुदायलाई सहयोगको आवश्यकता पर्दछ र सहयोग कार्यलाई जतिसक्दो छिटो र छरितो गराउनु पर्दछ जसले गर्दा थप क्षति हुनबाट बचाउन सकिन्छ । विपद् व्यवस्थापनका ३ वटा चरणहरु हुन्छन् । पहिलो चरण विपद् अघि गरिने व्यवस्थापन पूर्वतयारी र क्षति न्यूनीकरणका कार्यहरू पर्दछन् दोस्रो चरण विपद् भैरहको बेलामा खोज उद्धार तथा आपतकालिन आवास र राहत भने तेश्रो चरणमा विपद् पछिको उद्धार तथा राहत, पुनर्स्थापना र पुनर्निमाणका गतिविधिहरू, राहत प्रतिकार्यमा गरिने लगानी र प्रतिफलभन्दा विपद्पूर्व न्यूनीकरण र पूर्वतयारीका गतिविधिहरु संचालन गर्न सकिएमा विपद् पश्चात हुने असर ६ गुणाले कम हुन्छ भने मान्यता अध्ययनहरूले देखाएको छ । यद्यपि विपद्लाई कुनै सावधानी वा लगानीले जोखिममुक्त बनाउन भने कठिन छ । तर पनि विपद् पूर्व गरिने न्यूनीकरण र पूर्वतयारीका कार्यहरूलाई महत्वका साथ कार्यान्वयन गरिनु पर्दछ । गत वर्ष जस्तै यो वर्षका लागि पनि यो योजना विपद् पश्चात राहत प्रतिकार्यका गतिविधिहरू संचालन गर्नका लागि निर्माण गरिएको छ । यो कार्ययोजना मुख्यतः बाँके जिल्लामा बर्षेनी हुने बाढी लगायतका प्रकोपहरुबाट प्रभावित समुदायमा न्यूनतम मानवीय सहायताहरू पूर्ति गर्नका निमित्त समयमै र समन्वयात्मक ढंगले मानवीय सहयोग उपलब्ध गराई विपद्बाट हुने तत्कालिन असरहरूलाई कम गराउने औचित्यका साथ तयार गरिएको छ । हुनतः आगलागी, शीतलहर, लु, महामारी, भूकम्प जस्ता विपद्हरूलाई पनि केही भए पनि यस योजनामा समेट्न खोजिएको छ भने अहिले विश्वव्यापी महामारीको रुपमा फैलिरहेको कोरोना भाइरस (कोभिड १९) संक्रमण रोकथाम तथा प्रतिकार्यका लागि भएका पहलहरु समर्गमा यस विपद् पूर्वतयारी तथा प्रतिकार्य योजना २०७७ मा सबै बिषयगत क्षेत्रको नेतृत्व तथा सह-नेतृत्व गर्ने सरकारी तथा गैरसरकारी निकायहरुले आ-आफ्नो विषयगत क्षेत्रको पूर्वतयारी तथा प्रतिकार्यसँग सम्बन्धि कार्य गर्दा कोरोना भाइरस (कोभिड-१९) लगायतका बिपद्बाट हुनसक्ने जोखिम तथा त्यसको महामारीलाई मध्यनजर गरि हरेक गतिविधिहरुलाई Cross Cutting Issues का रुपमा लिई कार्य गर्नेगरि योजनामा समेटनु पर्नेछ ।

७.योजनाको उद्देश्य :

विपद्को समयमा विपद् पीडितहरुको जीवनरक्षा र बहुमूल्य सम्पत्तिको संरक्षण तथा सुरक्षा गरी मानिस माथि पर्ने प्रतिकूल प्रभावको सामना गर्न स्थानीय साधन तथा स्रोतको अधिकतम उपयोगका साथ कोरोना भाइरस (कोभिड-१९) को महामारीलाई पनि मध्यनजर गर्दै प्रभावित समुदायलाई व्यवस्थित, प्रभावकारी र जवाफदेही मानवीय सहयोग उपलब्ध गराउनु तथा विपद् जोखिम न्यूनीकरणका कार्यलाई संस्थागत रूपमा प्रवर्द्धन गर्नु यस योजनाको मूल उद्देश्य रहेको छ । योजनाका निर्दिष्ट उद्देश्यहरु निम्नबमोजिम छन् :

- ✓ कोरोना भाइरस (कोभिड-१९) को महामारीलाई मध्यनजर गर्दै जोखिममा रहेका क्षेत्रहरुको संकटासन्नता विश्लेषण गरी स्थानीय श्रोत, साधन र क्षमताको पहिचान गर्ने,
- ✓ विपद् पीडित व्यक्ति, परिवार र समुदायलाई तत्काल उद्धार गरी मानवीय सहयोग उपलब्ध गराउन सुनिश्चितता गर्नु,
- ✓ विपद्बाट प्रभावितलाई सुरक्षित र सम्मानजनक जीवनयापनका लागि आधारभूत सहयोगको प्रत्याभूति गर्नु,

- ✓ उपलब्ध न्यूनतम साधन-स्रोतको अधिकतम उपयोग गर्दै साधन-स्रोतको खोजी गरी नेपाल सरकारबाट भएका निर्णयको कार्यान्वयन गर्न सरोकारवाला निकाय तथा सघंसंस्थासँग प्रभावकारी समन्वयको सुनिश्चितता गर्नु,
- ✓ विपद्को अवस्थामा यस विपद् पूर्व तयारी तथा प्रतिकार्य योजना अनुरुप एकद्धार प्रणाली अवलम्बन गरि प्रतिकार्य गर्ने,
- ✓ विकास प्रक्रियामा जोखिम न्यूनीकरण विधिलाई मूल प्रवाहीकरण गरी विपद्जन्य जोखिम कम गर्न र विपद् पछिको पुनर्लाभ प्रक्रियालाई अघि बढाउने आधार तयार गर्नु र जिल्लाको विपद् तथा जोखिमको अवस्थालाई मापन गर्नु ।
- ✓ माथी उल्लेखित सबै प्रतिकार्यका गतिविधिहरु गर्दा कोरोना भाइरस (कोभिड-१९) सम्बन्धि सावधानी तथा सतर्कतालाई मध्यनजर गरि गर्ने,

८.अनुमोदन तथा योजना अद्यावधिक गर्दा अवलम्बन गरिएको प्रक्रिया :

विपद् विपद् पूर्व तयारी तथा प्रतियकार्य योजना तर्जुमा गर्ने क्रममा जिल्ला विपद् व्यवस्थापन समितिको बैठक (स्थानिय तह पनि समितिको सदस्य रहेको) र सरोकारवाला निकायहरूको पटक-पटक भएको छलफल र अन्तरक्रियाहरूको आयोजना गरिएको छ । यसैगरी विषयगत कार्यालयाहरुसँग पनि पटक-पटक भएको छलफल तथा भिडियो बैठकहरू बसी योजनाका बिभिन्न पक्षहरुमा छलफल गरिएको छ । बैठकहरूमा जिल्ला स्थित विपद् व्यवस्थापनसँग आवद्ध सरोकारवाला निकायहरूबाट आएका सल्लाह सूझावहरुलाई अवलम्बन गदै जिल्ला अगुवा सहयोगी निकायको आर्थिक र प्राविधिक सहयोग तथा जिल्ला आपतकालिन कार्यसंचालन केन्द्र (DEOC) को सहजिकरणमा अद्यावधिक गर्ने काम भएको छ । यसैगरी विगतमा निर्माण गरिएका विपद् पूर्वतयारी योजना तथा आकस्मिक योजनाहरूलाई आधार मानेर अझ प्रभावकारी रुपमा कार्यान्वयन गर्न गराउँन यो योजना तयार गरिएको छ । यो अद्यावधिक योजना २०७७ लाई मिति २०७७ साल जेष्ठ ०१ गते बसेको जिल्ला विपद् व्यवस्थापन समितिले पारित गरि आधिकारिक दस्तावेजको रुपमा अनुमोदन गरिएको छ ।

८.१ योजना अद्यावधिकका बिभिन्न चरणहरु र प्राप्त उपलब्धीहरु:

क्र.सं.	चरण वा प्रकृया	सम्पादित कार्यहरु र उपेक्षित उपलब्धिहरु
१	मानवीय सहायतामा संलग्न निकायहरुको पहिचान र सरोकारवालाहरु बिच छलफल	मानवीय सहायतामा संलग्न रहि कार्यरत निकायहरुको पहिचान, समन्वय तथा पद्धती स्थापना, सरोकारवालाहरुबीच योजनाको उद्धेश्य, विधि र कार्य योजनाबारे नियमित छलफल तथा परिमार्जन ।
२	सन्दर्भ सामाग्रीहरुको पुनरावलोकन	प्रभावकारी विपद् प्रतिकार्य योजनाकालागि जिल्लाको विपद् सम्बन्धि योजनाहरुको मूल्याङ्कन तथा विगतको अवस्थाको विश्लेषण ।
३	बैठकहरु	बिभिन्न क्षेत्रका सम्बन्धित संस्थाहरुको सूची तय, यसमा संलग्न निकायहरुको भूमिका पहिचान, निकायहरुको सम्पर्क सूची तयार, अद्याविधक, हरेक निकायमा सम्पर्क व्यक्तिकको किटानी । प्रकोप तथा जोखिम नक्सा अद्यावधिक, साधनश्रोतको आँकलन र तोकिएका विपद्को क्षेत्रमा छुट्टाछुट्टै योजना तर्जुमा ।
४	विषयगत निकायहरुको बैठक	जिल्ला विपद् पूर्वतयारी तथा प्रतिकार्य योजनामा तोके बमोजिमका विषयगत निकायहरु, जिल्ला अगुवा सहयोगी निकायहरुसंग छलफल, तोके बमोजिम सबै विषयगत निकाहरुद्धारा प्रतिकार्य योजना अद्यावधिक ।
५	कार्यशालाको आयोजना	योजनालाई अन्तिम रुप दिन DPRP Finalization workshop आयोजा गरि बिभिन्न छलफल तथा सहमति, मूल्यांकनका साझा विधि तथा मापदण्डमा सहमति मार्फत योजनालाई अन्तिम रुप दिईने ।
६	अनुमोदन	बिभिन्न बैठक तथा कार्यशालाहरुमा भएका बृहत छलफल, प्राप्त सल्लाह सूझावलाई संयोजन गरी अन्तिम प्रारुपलाई जिल्ला विपद् व्यवस्थापन समितिमा पेश गरी जिल्ला विपद् पूर्वतयारी तथा प्रतिकार्य योजना अनुमोदन गरिएको ।
७	अद्यावधिक	प्रत्येक वर्षको मनसुन पूर्व नै अद्यावधिक गरिने छ ।

९.परिस्थिति तथा योजना तर्जुमा सम्बन्धी पूर्वानुमान :

बाँके जिल्लामा सन् २००६, २००७, २०१४, २०१६ र २०१७ मा भएको बाढीको प्रभाव तथा सन् २००८ देखि २०१८ सम्म जिल्लामा गरिएका विपद् जोखिम न्यूनिकरणका क्रियाकलापहरूलाई मध्यनजर गरी २०७७ (सन् २०२०) का लागि योजना तर्जुमा गरिएको छ । विगतमा सन् २००७, २०१४ र २०१७ मा हालसम्मकै सबै भन्दा बढी जनसंख्या प्रभावित भएको तथा त्यस पूर्व र तत्पश्चातका समेत विपद्हरूको प्रभावलाई समेत ध्यानमा राखी जिल्लाका ८ वटा स्थानिय तहहरुसँग समन्वय गरि यस वर्ष २०७७ (सन् २०२०) लाई निम्न वमोजिम विपद् असरको पूर्वानुमान गरी प्रतिकार्य योजना तयार गरिएको छ ।

९.१ बाढी :

सम्भावित बाढी विपद्बाट प्रभावित समुदायलाई शिघ्र उद्धार तथा राहत सेवा पुऱ्याउन विगत देखि नै क्षेत्रगत अवधारणामा आधारित भएर योजना बमोजिम प्रतिकार्यका गतिविधिहरू संचालन भैरहेका छन । सन् २०१७ मा राप्तीनदीको पानीको सतह अहिले सम्मकै उच्च ८.८६ मिटर मापन गरिएको थियो । राप्ती नदी तथा अन्य बाढीबाट यस जिल्लाको सबै गाउँपालिकाहरू, नेपालगंज उपमहानगरपालिका र कोहलपुर नगरपालिका क्षेत्रमा असर परेको थियो भने बाढी अहिले सम्मकै उच्च ८.८६ मिटर मापन गरिएको थियो । राप्ती नदीमा पानीको सतह ८.८६ हुँदा नजिकका वस्ती, कम्दी, फत्तेपुर, बनकट्टी, बेतहनी, होलियाहरु डुवानमा परे पनि समयै मै सुसुचित गरिएको कारण ठुलो क्षती हुन पाएन । यो प्रति कार्ययोजना विशेष गरी बाढी प्रकोपलाई मध्यनजर राखी बनाइएको भएता पनि आगलागी, भूकम्प जस्ता विपद्मा एकद्धार प्रणालीमा कार्य गर्ने हेतु निर्माण गरिएकोछ । विगत १२ वर्षको बाढीको विवरण निम्नानुसार रहेको छ ।

क्रसं.	आर्थिक वर्ष	प्रभावित घरधुरी र जनसंख्या					मानवीय क्षति	
		घरधुरी	महिला	पुरुष	बालवालिका	जम्मा	मृत्यु	घाईते
१	२०६४/०६५	८१७१	१४७०१	१५०७२	२०४२७	५०२००	७	४३
२	२०६५/०६६	९२	१७९	१८७	१९८	५५८	०	०
३	२०६६/०६७	१७३	४२८	४३४	१७२	१०३८	०	०
४	२०६७/०६८	१४	३६	३२	१९	८७	०	०
५	२०६८/०६९	०	०	०	०	०	०	०
६	२०६९/०७०	२२	४२	४८	५३	१४३	०	०
७	२०७०/०७१	७७	१७१	१५७	२०९	५३७	०	०
८	२०७१/०७२	१२३४०	२७६७८	२७६५७	१४५९९	६९९३४	१५	२५
९	२०७२/२०७३	५४	१३५	१२५	१०२	३६२	०	२
१०	२०७३/२०७४	०	०	०	०	०	०	०
११	२०७४/२०७५	१६८५९	४६४०१	४७८६१	११९९६	१०६२५८	८	०
१२	२०७६/२०७७	०	०	०	०	०		०

श्रोत : जिल्ला आपतकालिन कार्य संचालन केन्द्र र नेपाल रेडक्रस सोसाइटी बाँके जिल्ला शाखा

९.२ आगलागी :

गर्मीयाम बढेसँगै जिल्लामा आगलागीको विपद् प्रत्येक वर्ष हुने गरेको छ । समुदायका मानिसहरूको असावधानीपूर्वक आगोको प्रयोग र घरको बनोटले गर्दा आगलागीका घटना हुने गरेको पाइन्छ । आगलागीका घटना बढी होलिया, बेतहनी, मटेहिया, नरैनापुर, कालाफाँटा, लक्ष्मणपुर, कटकुइया क्षेत्रहरूमा हुने गरेको तथ्यांकले देखाउछ । जिल्लाका अन्य क्षेत्रहरूमा आगलागीको विपद् भएतापनि प्रभावितहरूको संख्या कम हुने गरेको छ । विगत १२ वर्षको अवधिमा सबभन्दा बढी आ.ब. २०६८/२०६९ मा ५७६ घर जलेर नष्ट भएको थियो भने आ.ब.२०७५/२०७६ मा पनि १२६ घर जलेर नष्ट र एकै घरका २ बालकको जलेर मृत्यू भएको थियो । विगत ७ वर्षको आगलागीको विवरण निम्नानुसार रहेको छ ।

क्र.सं.	आर्थिक वर्ष	प्रभावित घरधुरी र जनसंख्या					मानवीय क्षति	
		घरधुरी	महिला	पुरुष	बालवालिका	जम्मा	मृत्यु	घाईते
१	२०६४/०६५	१५७	३०९	३१९	४७१	१०९९	०	०
२	२०६५/०६६	१६२	३५२	३५९	२६३	९७४	०	०
३	२०६६/०६७	२६४	५९०	५९८	३९६	१५८४	१	१
४	२०६७/०६८	१९५	४१९	४१०	३४९	११७८	०	०
५	२०६८/०६९	५७६	८८५	८८९	१२६७	३०४१	२	९
६	२०६९/०७०	१२६	१९२	१९१	३३०	७१३	०	२८
७	२०७०/०७१	१८१	३५२	३६८	४४३	११६३	०	०

८	२०७१/०७२	६५	१६८	१५७	७२	३९७	०	०
९	२०७२/०७३							
१०	२०७३/०७४	१८५	३१२	२९६	३६२	९७०	०	५
११	२०७४/०७५	१२६	३४०	४४४	१०२	८८६	२	१०
१२	२०७६/२०७७							

श्रोत : जिल्ला आपतकालिन कार्य संचालन केन्द्र र नेपाल रेडक्रस सोसाइटी बाँके जिल्ला शाखा

९.३ शीतलहर

तराईका जिल्लाहरूमा हिउँदको महिना मंसिर देखि माघ/फाल्गुनसम्म बाक्लो हुस्सु लाग्ने र अत्यधिक चिसो हुने गर्दछ । चिसोबाट केटाकेटी र बृद्धबृद्धाहरूलाई बढी असर हुने गरेको छ । यसैगरी न्यानो कपडा नभएका अर्थात गरीब परिवार शीतलहरको उच्च जोखिममा रहेका छन् । यस जिल्लामा चिसो सुरु हुनासाथ केटाकेटीमा निमोनिया रोग बढी देखिने गरेको छ । शीतलहर प्रकोपको असर कम गर्नका लागि सारोकारवाला निकाय जिल्ला विपद् व्यवस्थापन समितिले समयमा सर्तकता अपनाउने गरी योजनामा समावेश गरेको छ । यस समयमा आवश्यक्तानुसार दाउरा उपलब्ध गराई गाउँबस्ती, शहरमा सामुहिक रुपमा आगो ताप्ने व्यवस्था र न्यानो कपडा तथा कम्बल बितरण गर्ने योजनामा मिलाइएको छ । जिल्ला विपद् व्यवस्थापन समितिले शितलहर पूर्वतयारी स्वरुप ६८१ थान कम्बल खरिद गरिएको छ भने रेडक्रस लगायत अन्य संघ-संस्थाहरुले पनि जिल्ला विपद् व्यवस्थापन समितिसँग समन्वय गरी पूर्वतयारी गरेका छन ।

१०.कोरोना भाइरस (कोभिड-१९) : कोभिड-१९ को रोकथाम, नियन्त्रण र उपचार सम्बन्धमा जिल्लामा गरिएका प्रयास, पुर्व तयारी तथा प्रतिकार्य :

परिचयः

यो नयाँ प्रजातिको भाइरस हो जुन मानव जातिमा पहिलो पटक पहिचान भएको छ । यस भाइरसले मानिस र पशुहरुमा सँक्रमण गर्दछ । यस भाइरसले सामान्य रुघाखोकी देखि गम्भीर प्रकारको तीब्र श्वासप्रश्वास (Severe Acute Respiratory Syndrome-SARS) सम्म भई मानिसको मृत्यू सम्म गराउन सक्दछ ।

चीनको हुवान प्रान्तबाट गत डिसेम्वर २०१९ देखि शुरु भई हाल बिश्वभरी महामारीको रुपमा फैलिरहेको कोरोना भाइरस सन्दर्भमा यसलाई विश्व स्वाथ्य संगठनले कोभिड-१९ को नाम दिएको छ र यसलाई बिश्वव्यापी महामारीको रुपमा घोषणा गरिसकिएको छ । कोरोना भाइरस (कोभिड १९) हाल विश्वका २१२ भन्दा वढी मुलुकहरुमा फैलिएको छ । यसबाट विश्वमा ७३११७३० जना मानिसहरु संक्रमित र ४१३००३ मानिसहरुको मृत्यु भै सकेको अवस्था छ ।

बाँकेमा यसको प्रभाव र पूर्वतयारी :

बाँकेमा २०७७ असार १ गतेको दिनसम्म यो रोगबाट २८२ जनामा संक्रमण देखिएको र १ जनाको मृत्यू भइसकेको छ भने १३६ जना निको भएर घर फर्किसकेको अवस्था छ । यो क्रम दिन प्रतिदिन बढदै गैरहेको परिवेशमा बाढी जस्तै कोरोना भाइरस (कोभिड १९) लाई जिल्लामा एक विपद्को रुपमा लिई पूर्वतयारी भैरहेको छ ।

यसरी विश्वव्यापी रुपमा फैलीरहेको कोरोना भाइरस (कोभिड-१९) लाई उपयूक्त समयमा समन्वयात्मक ढँगबाट पूर्वतयारी तथा प्रतिकार्य गर्न नेपाल सरकार गृह मन्त्रालयको च.न.३३५ मिति २०७६/११/७ गतेको पत्र मार्फत हरेक जिल्लालाई कोरोना भाइरस (कोभिड-१९) पूर्वतयारी स्वरुप गरिएका पहल कदमी तथा प्रयासहरुलाई अनिवार्य रुपमा गृह मन्त्रालय राष्ट्रिय आपतकालिन कार्यसँचालन केन्द्रमा जानकारी गराउने बारेको पत्रानुसार बाके जिल्लामा जिल्ला प्रशासन कार्यालयको जिल्ला विपद् व्यवस्थापन समितिको निर्णयानुसार विपद् शाखा जिल्ला आपतकालिन कार्य सन्चालन केन्द्रले जिल्लाका सबै स्थानिय तहहरुसँग समन्वय गरि पहिलो चरणमा जिल्लाका बिभिन्न स्थानमा स्थापना गरिएका हेल्थडेस्क मार्फत देशका आन्तरिक स्थान (सडक तथा हवाई) यातायातबाट र देशका बाहय स्थानबाट आउँने व्यक्तिहरुको तथ्याङ्क सँकलन तथा अन्य प्रगती विवरणहरुलाई दैनिक प्रतिवेदनका रुपमा पठाउने कार्यबाट शुरुवात गरिएको थियो । जसकालागि भारतसंग सिमा जोडिएका नाका रुपैडिया, जमुनाहा नाका, नरैनापुरको सुइया नाका, नेपालगँज विमान स्थल, नेपालगँज बसपार्क, कोहलपुर वसपार्क र भाटभटेनी सुपरमार्केटहरुमा हेल्थडेस्क स्थापना गरि चेकचाँचलाई निरन्तरता दिइएको थियो भने र बिभिन्न संचार माध्यमबाट बिभिन्न भाषामा सन्देशहरु प्रशारण गरिएको छ ।

पुनः गृह मन्त्रालयको च.न.३१४५ मिति २०७६/११/२२ गतेको दोस्रो पत्रानुसार कोरोना भाइरस (कोभिड-१९) को सँक्रमण विश्व लगायत छिमेकी देशहरुमा यसको बृद्धि हुनथाले पश्चात पूर्वतयारीलाई अझ सशक्त बनाउँन र जोखिमलाई कम गर्न मिति २०७७/११/२३ गते प्रमुख जिल्ला अधिकारीको अध्यक्षतामा बैठक बसि एक कार्यदल गठन गरि जिल्ला आपतकालिन कार्य सन्चालन केन्द्रको सहकार्यमा जिल्लामा सुविधा सम्पन्न क्वारेन्टाइन निर्माण गर्ने र बाह्य स्थानबाट आएका व्यक्तिहरुलाई सो स्थानहरुमा राख्ने जस्ता सम्भाव्यता अध्ययन गर्न एक task team बनाई कार्य अगाडी बढाउने निर्णय भएको थियो । जसमा निम्न संस्था वा व्याक्ति रहने निर्णय भएको थियो ।

तपसिलः

१) मेडिकल सुपरिटेन्डेन्ट भेरी अस्पताल	संयोजक
२) जिल्ला समन्वय समिति	सदस्य
३) सवै सुरक्षा निकायहरु	सदस्य
४) स्वास्थ्य कार्यालय	सदस्य
५) नेपालगंज शिक्षण अस्पताल	सदस्य
६) नेपाल रेडक्रस सोसाईटी	सदस्य
७) नेपाल पत्रकार महासंध	सदस्य
८) जिल्ला प्रशासन कार्यालय	सदस्य
९) जिल्ला आपतकालिन कार्यसँचालन केन्द्र	सदस्य

यस पश्चात कोरोना भाइरस (कोभिड-१९) को संक्रमणले नेपालमा पनि तिब्र रुप लिन थालेपछि बाँकेमा पनि यसको रोकथाम तथा नियन्त्रयाकालागि मिति २०७६/१२/१० गते दोस्रो पटक बसेको जिल्ला विपद् व्यवस्थान समितिको वैठकले सबै स्थानियहरुलाई क्वारेन्टाइन व्यवस्थापन गर्ने र क्वारेन्टाईनका लागि आवश्यक पर्ने न्यूनतम सेल्टर सामाग्रीहरुः त्रिपाल, कम्बल, झुल, म्याट्रेस, बाल्टी, जग आदि नेपाल रेडक्रस सोसाइटीबाट उपलब्ध गराउने तथा जिल्ला भित्रका अत्यावश्यक सेवा प्रवाहरुः दैनिक उपभोग्य वस्तुहरु उत्पादन, आपूर्ति तथा वितरणका सवारी साधन बाहेक अन्य सवै साधन तथा वजारलाई पुर्ण रुपमा बन्द गर्ने, राहतका सामग्रीहरु गर्ने, कोरोना विरुद्धको सचेतना मुलक सन्देश प्रचार-प्रसार गर्ने र सोको समग्र प्रतिबेदन दैनिक गृह मन्त्रालय राष्ट्रिय आपतकालिन कार्यसँचालन केन्द्रमा जिल्ला आपतकालिन कार्यसँचालन केन्द्रले गर्ने निर्णय भएको थियो ।

(कोभिड-१९) को जोखिमलाई न्युनिकरण गर्न सवै निकायको भुमिका महत्वपूर्ण रहेको हुन्छ । (कोभिड-१९) पूर्वतयारी तथा प्रतिकार्य कार्यलाई चुस्त दूरुस्त रुपमा अगाडी बढाउन जिल्लामा प्रमुख जिल्ला अधिकारीको संयोजकत्वमा सहायक प्रमुख जिल्ला अधिकारीहरु, सबै सुरक्षा निकायहरु, भेरी अस्पताल सदस्य रहने गरि जिल्ला कोभिड संकट व्यवस्थापन समिति, जिल्लामा भए गरिएका दैनिक प्रगति विवरणलाई नेपाल सरकार गृह मन्त्रालय, राष्ट्रिय आपतकालिन कार्यसँचालन केन्द्र, आन्तरिक मामिला तथा कानुन मन्त्रालय ५ नं.प्रदेश तथा सरोकारवाला निकायहरुमा पठाउने कार्यका लागि सहायक प्रमुख जिल्ला अधिकारी श्री दिर्घराज उपाध्यायको नेतृत्वमा तपसिलका कर्मचारीहरु सहितको कार्यदल गठन गरिएको छ ।

जिल्ला कोभिड संकट व्यवस्थापन समिति (District Covid Crisis management committee)

१.राम बहादुर कुरुम्बाङ	प्रमुख जिल्ला अधिकारी	जिल्ला प्रशासन कार्यालय
२.हरि प्याकुरेल	सहायक प्रमुख जिल्ला अधिकारी	जिल्ला प्रशासन कार्यालय,
३.दिर्घराज उपाध्याय	सहायक प्रमुख जिल्ला अधिकारी	जिल्ला प्रशासन कार्यालय,
४.नकुल थापा	प्रमुख सेनानी	भैरव प्रसाद गण
५.बिर बहादर वली	प्रहरी उपरिक्षक	जिल्ला प्रहरी कार्यालय
६.दिपक अधिकारी	शसस्त्र प्रहरी उपरिक्षक	शप्रब, ३० नं. गण
७.कमल भट्टराई	उप अनुसन्धान निर्देशक	राष्ट्रिय अनुसन्धान कार्यालय

सल्लाहकार

जिल्ला समन्वय समिति,
नेपाल रेडक्रस सोसाइटी
जिल्ला आपतकालिन कार्यसंचालन केन्द्र (DEOC)
सबै स्थानिय तह

<u>प्रतिवेदन समुह</u>

१ दिर्घराज उपाध्याय	सहायक प्रमुख जिल्ला अधिकारी	जिल्ला प्रशासन कार्यालय,

२.हरिशचन्द्र शर्मा	प्रशासकिय अधिकृत एबम विपद् फोकल पर्सन	जिल्ला प्रशासन कार्यलय
३.गौरीलाल वुढाथोकी	सुचना व्यवस्थापन अधिकृत,	NRCS/DEOC बाँके
४अर्जुन कार्की	जिल्ला संयोजक	आन्तरिक मामिला कानुन मन्त्रालय
५सन्तोष बोहरा	तथ्याङ्क व्यवस्थापन सहायक	NRCS/DEOC बाँके
६.रुद्र बहादुर शाही	बरिष्ठ हवल्दार(रेडियो अपरेटर)	सशस्त्र प्रहरी बल नेपाल
५.जगत बिसी	हवल्दार (रेडियो अपरेटर)	सशस्त्र प्रहरी बल नेपाल
६.दिपेन्द्र ठकुरी	प्रज (रेडियो अपरेटर)	नेपाल प्रहरी

सोहि बमोजिम जिल्लामा कोरोना भाइरस (कोभिड १९) को पूर्वतयारी तथा प्रतिकार्य अर्न्तगत कोरोना संक्रमित सम्भावित व्यक्तिलाई राख्न स्थापना गरिएका क्वारेन्टाईन र आइसोलेसन विवरण, राखिएका विरामी सख्या, संचालनमा आएका क्वारेइन्टान सँख्या र क्वारेन्टाइन बेड सख्या, आइसोलेसन अस्पताल सँख्या, वेड सँख्याको विवरणका साथै स्थानिय तहहरुद्धारा वितरण गरिएको राहत सहितका दैनिक प्रतिबेदन गर्ने काम भएको छ, ।

यो रोगको रोकथाम तथा पूर्वतयारी र प्रतिकार्यका लागि तत निकायहरुबाट प्रयास भैरहेको छ भने बिभिन्न गैंरसरकारी संघसंस्थाहरुले पनि आ-आफ्नो तह र तप्काबाट सहयोग भैरहेको अवस्थामा अवस्था छ । यस जिल्लामा पनि यसको संक्रमण दिनानुदिन बढ्दै गईरहेको परिपेक्षमा जिल्ला विपद् व्यवस्थापन समिति र बिभिन्न क्षेत्रगत निकायहरुले आ-आफ्नो क्षेत्रगत योजनामा समावेश गरि पूर्वतयारी तथा प्रतिकार्य गर्ने प्रयास गरिएको छ । हालसम्म नेपालका ७३ वटा जिल्लाहरुका करीव ५९०० जनामा यस रोगको संक्रमण देखा परिसकेको छ भने प्रभावितहरुको संख्या पनि बढ्दै गईरहेको छ । नेपालमा यो रोगबाट हालसम्म १९ जनाले आफ्नो ज्यान गुमाएका छन ।

बाँके जिल्लाका क्वारेन्टाइनहरुको बिस्तृत विवरण (मिति २०७६ चैत्र देखि २०७७ असार ०१) :

क्र. स.	स्थानिय तह/अन्य	क्वारेन्टाईन स्थान संख्या	क्वारेन्टाईन बेड संख्या	क्वारेन्टाईनमा बसेकाको संख्या		जम्मा	हाल सम्म क्वारेन्टाईनबाट सेवा लिएको संख्या
				महिला	पुरुष		
१	नेपालगंज उपमहानगरपालिका	१	४७०	९४	२१५	३०९	६३९
२	कोहलपुर नगरपालिका	१६	७४३	१२६	५७५	७०१	२६८
३	खजुरा गाउँपालिका	२२	१२५४	१०९	५६९	६७८	८९०
४	जानकी गाउँपालिका	७	२२५	१६	२७	४३	२८०
५	बैजनाथ गाउँपालिका	२२	१७०७	१२५	९५६	१०८१	१०५६
६	डुडुवा गाउँपालिका	८	३७३	७	१३५	१४२	२७४
७	नरैनापुर गाउँपालिका	१५	७४६	०	९४	९४	८९९
८	राप्ती सोनारी गाउँपालिका	१५	६८१	४२	५३०	५७२	३०८
९	भैरव प्रसाद गण	१	१७६	०	८५	८५	२२५
जम्मा		**१०७**	**६३७५**	**५१९**	**३१८६**	**३७०५**	**५१८८**

बाँके जिल्लाका आइसोलेसनहरुको विस्तृत विवरण (मिति २०७६ चैत्र देखि २०७७ असार ०१) :

सि.नं.	अस्पताल वा आईसोलेसन सेन्टरको नाम	स्थानिय तह	बेड संख्या	ICU बेड	भेन्टिलेटर संख्या	महिला	पुरुष	जम्मा
१	खजुरा क्यान्सर, अस्पताल	खजुरा	४०	८	२	२	२४	२६
२	लाईन्स डेन्टल अस्पताल	नेपालगंज	३६	०	०	०	५	५
३	कृषि विकास बैक तालिम केन्द्र, पिपरी	कोहलपुर	५०	०	०	०	१९	१९
४	क्षेत्रिय कृर्षि तालिम केन्द्र खजुरा	खजुरा	५०	०	०	२	६	८
५	रिम्ना सामुदायक बन भवन, ढकेरी,	राप्ती सोनारी	३	०	०	०	०	०

६	शिवशक्ती मा.वि. पेरानी, शम्शेरगंज	राप्ती सोनारी	१०	०	०	०	२	२
७	जनमुखी सामुदायिक बन भवन, कचनापुर	राप्ती सोनारी	३	०	०	०	०	०
८	शहिद स्मारक भवन, सिधनवा	राप्ती सोनारी	१०	०	०	०	०	०
९	ने.रा.मा.बि.,सोनपुर फत्तेपुर	राप्ती सोनारी	१५	०	०	०	१४	१४
१०	शाहपूर्वा आवासिय मा.वि.	डुडुवा	२०	०	०	०	१५	१५
११	सन्तलिया प्रा.वि.	डुडुवा	२६	०	०	०	१०	१०
१२	बनकटुवा प्रा.स्वा.केन्द्र	बैजनाथ	३०	०	०	०	१०	१०
१३	जोगागाउँ मा.बि.	जानकी	४५	०	०	०	४१	४१
१४	नमुना आइसोलेसन सेन्टर NID	नेपालगंज	२४	०	०	०		
	जम्मा		**३६२**	**८**	**२**	**४**	**१४६**	**१५०**

अन्य विवरण :

आईसोलेसन अस्पताल संख्या (डेडिकेटेडं)	१
नमूना आइसोलेसन केन्द्र (डेडिकेटेडं)	१
आईसोलेसन सेन्टर संख्या	१४
जम्मा डिस्चार्ज गरिएको संक्रमित संख्या	१५५
नरैनापुर गाउँपालिका क्वारेन्टाईनमा मृत्यु भएको	१

कोरोना भाइरस (कोभिड १९) रोकथाम तथा नियन्त्रणका पूर्वतयारी प्रयासहरु :

- बिभिन्न समितिहरु गठन गरि आवश्क्तानुसार निर्णय निर्माण र कार्यान्वयन,
- कोभिड १९ संक्रमण रोकथाम, नियन्त्रण र उपचार व्यवस्थासँग सम्बन्धित निर्णयहरु जस्तै: लकडाउनसँग सम्बन्धित निर्णय, उच्च जोखियूक्त क्षेत्र सिल गर्ने निर्णय, क्वारेन्टाईन, आइसोलेसन अस्पताल र सेन्टर व्यवस्थापन र उपचारसँग सम्बन्धित निर्णयहरु गरि कायान्वयन गर्ने र निरन्तरता दिने आदि ।
- भारतबाट फर्केका नागरिकहरुलाई तत्काल समुदायमा घुलमिल नहुन दिने गरी सम्बन्धित स्थानीय तहहरुमा निर्माण गरिएका क्वारेन्नटाईनमा राखि परिक्षण गर्ने गरेको र सो कार्यलाई निरन्तरता दिने,
- Case Investigation Team, Contact Tracing Team गठन गरी कार्य सम्पादन र निरन्तरता ।
- हालसम्म ४६३३ जनाको पिसिआर बिधिबाट परीक्षण, ४९४४ जनाको आरडिटी बिधिबाट परिक्षण गरिएको र को कार्यलाई निरन्तरता दिन सरोकारवाला निकायहरु, स्वास्थ्य, स्थानिय तहहरुलाई सहयोग र सहजिकरण । परिक्षण गरिएका मध्ये २८२ जना संक्रमित देखिएको १३५ जना निको भई घर फर्किएको र १ जनाको मृत्यू,
- जिल्लाको धार्मिक सम्बेदनशीलतालाई मध्यनजर गरी धार्मिक सदभाव कायम राख्दै कोभिड १९ रोकथाम र नियन्त्रणमा धार्मिक सदभाव समिति निर्माण गरी धर्मगुरु, मौलानासँग समेत समन्वय र परिरचालन,
- यस जिल्लाको नाका हुँदै भारतका बिभिन्न स्थानबाट आउने नेपाली नागरिकहरुलाई स्वास्थ्य परीक्षण पश्चात सम्बन्धित जिल्ला प्रशासन कार्यालयसँग समन्वय गरी जिल्लामा पुन: १४ दिनसम्म सम्बन्धित स्थानीय तहमा क्वारेन्टाईनमा बस्ने शर्तमा पठाइएको ।
- भारतका बिभिन्न स्थानबाट यस जिल्लाको नाका जमुनाहा हुँदै नेपाल प्रवेश गर्ने सबै नागरिकहरुलाई तयारी खाना (चाउँचाउँ, बिस्कुट, स्याउँ, नमकिन) र पानीको व्यवस्थापन गरिएको,
- यस जिल्लामा कार्यरत बिभिन्न गैरसरकारी निकाय, यूएन एजेन्सीहरु, रेडक्रस लगायतको समन्वय र सहयोगमा क्वारेन्टाइन व्यवस्थापन, खानेपानी तथा सरसफाइ सम्बन्धि कार्य भैरहेको,

- कोभिड १९ संक्रमित व्यक्तिहरुको स्वास्थ्य उपचार तथा अन्य व्यवस्थापनकालागि तत्कालै स्थानिय तह, सुरक्षा निकायहरुसँग समन्वय गरि आइसोलन केन्द्रमा आवश्यकक्तानुसार व्यवस्थापन गर्ने

समर्गमा यस मनसुन पूर्वतयारी तथा प्रतिकार्य योजना सबै बिषयगत क्षेत्रको नेतृत्व तथा सह-नेतृत्व गर्ने सरकारी तथा गैरसरकारी निकायहरुले आ-आफ्नो विषयगत क्षेत्रको पूर्वतयारी तथा प्रतिकार्यसँग सम्बन्धि कार्य गर्दा कोरोना भाइरस (कोभिड-१९) बाट हुनसक्ने जोखिम तथा त्यसको महामारीलाई मध्यनजर गरि हरेक गतिविधिहरुलाई Cross Cutting Issues का रुपमा लिई कार्य गर्नुपर्नेछ ।

११.प्रकोप दृष्टिकोणमा लक्ष्मणपुर बाँधले ल्याउन सक्ने सम्भावित बाढी विपद् :

भारत सरकारले सन् १९८० देखि निर्माण कार्य सुरु गरी सन् १९८५ मा सम्पन्न गरेको लक्ष्मणपुर बाँध र सोही बाँधको परिपूरकको रुपमा सन् १९९९ देखि २००० सम्म निर्माण गरेको २२.५ कि.मि. लम्बाई, ५ मिटर चौडाई तथा ५ मिटर उचाँई भएको कलकलवा मार्जिनल तटबन्ध निमार्ण भएको छ । साथै हाल सालै भारत सरकारले उक्त बाँध माथि सीमा सडक जसको लम्वाई १७५१ कि.मी., चौडाई ३० मिटर र उचाई ३ देखी ७ मिटरसम्मको निर्माण गरेको छ । उक्त बाँध दशगजा क्षेत्रबाट करिब ३०० देखि ५०० मिटरको दुरीमा विद्यामान रहेको छ ।

१०.१ क्षति

बाँधका कारण बर्षायममा राप्तीनदीमा आउने बाढीको पानीको उचित निकास नभएकोले बाँके जिल्लाको राप्तीनदी र डुडुवा खोलाको नजिक रहेका गाउँ, बस्ती र जीविकोपाजर्नको श्रोत कृषि उत्पादन एवं भूमिमा समेत ठूलो क्षति हुने गरेको छ । साथै सिमाना क्षेत्रमा सडक निर्माणले जिल्लाको नेपाल भारत सीमा क्षेत्रमा रहेका डुडुवा गाउँपालिकाको हिरमिनिया, जानकी गाउँपालिकाको साईगाउँ तथा नेपालगञ्ज उपमहानगरपालिकाको पिप्रहवा एवं अन्य क्षेत्र पनि डुवानमा पर्ने अवस्था रहेको छ ।

लक्ष्मणपुर बाँधका कारण विशेष गरी राप्तीसोनारी गाउँपालिकाको वडा नं. ६ र ७ फत्तेपुर, डुडुवा गाउँपालिकाको वडा नं. १ होलिया, २ बेतहनी, ३ बनकट्टी, र नरैनापुर गाउँपालिकाको वडा नं. ५ मटेहिया र ६ गंगापुरको बस्ती र कृषि उत्पादन योग्य जमीनमा डुबान, कटान, बालुवा पटान र भौतिक संरचनामा समेत क्षति हुनुका साथै बाढीको पानी थुनिएर तीब्र निकास नभई जनजीवन प्रभावित हुने गरेको छ ।

१०.२ पुनश्चः यस्तो हुनमा अन्तर्राष्ट्रिय कानूनी मान्यता विपरीत भारतले छिमेकी राष्ट्रको सिमानामा बाँध र तटवन्ध निर्माण कार्य गर्दा सम्बन्धित देशको पूर्व सहमति र स्वीकृति लिनुपर्ने प्रावधान मिचेर नेपालको सिमाना दशगजा क्षेत्रबाट मात्र ३०० देखि ५०० मिटरको दुरीमा निर्माण गरेको कलकलवा तटबन्ध नै बाढी विपद्को समस्याको प्रमुख कारण बन्न पुगेको छ ।

श्रोत : जिल्ला प्रशासन कार्यालय र फियान नेपाल

१२.सिक्टा सिचाई आयोजना र यसको प्रभाव :

सिक्टा सिचाई आयोजना क्षेत्रको सिमाना उत्तरमा पूर्व-पश्चिम राजमार्ग, पूर्वमा बघौडा क्षेत्र (डुँडुवा पर्वत श्रृङ्खलाको दक्षिण-पश्चिमी ढाल), दक्षिणमा नेपाल भारत सीमा र पश्चिममा मान खोला (बाँके-बर्दिया सीमा) रहेको छ । हाल मूलबाँधको निर्माण कार्य सम्पन्न भई पश्चिमी मूलनहरको सम्पूर्ण ४५.२५ किलोमीटर खण्डको निर्माण कार्य सम्पन्न भइसकेको छ ।

११.१ प्रमुख विशेषताहरु (Salient Features) :

आयोजनाको नाम	सिक्टा सिंचाइ आयोजना
१. सिंचित क्षेत्र (CCA)	:४२,७६६ हेक्टर (कूल)
क) दायाँतर्फ	:३३,७६६ हेक्टर
ख) बायाँतर्फ	:९,००० हेक्टर
अवस्थिति	
क) दायाँतर्फ	:राप्तीसोनारी, डुँडुवा, बैजनाथ, जानकी, खजुरा गाउँपालिका तथा कोहलपुर
ख) बायाँतर्फ	:राप्तीसोनारी तथा नरैनापुर गाउँपालिका
२. स्रोतको नाम	:पश्चिम राप्ती नदी
क) जलाधार क्षेत्रफल	:५,४५० वर्गमीटर
ख) न्यूनतम बहाव	:८.५० क्यमेक्स (८०% विश्वसनीय)
ग) डिजाइन (अधिकतम) बहाव	:८,२५५ क्यूमेक्स

३. मुलबाँध	
क) किसिम	: ब्यारेज (Barrage) संरचना, दुबैतर्फ अन्डरस्लुइस (Undersluice) तथा एक
ख) बाँधमा पानीको सतह (	: १७३.५ मी. (औसत समुद्र सतहबाट)
ग) खोलाको पींधको सतह (	: १६८.० मी. (औसत समुद्र सतहबाट)
घ) ब्यारेजको Crest Level	: १६९.५ मी. (औसत समुद्र सतहबाट)
ङ) अधिकतम पानीको सतह (	: १७७.४९ मी. (औसत समुद्र सतहबाट)
च) बाँधको लम्बाइ	: ३१७ मीटर
छ) पाट (Span) विवरण	
अ) ब्यारेज भाग (Barrage	: १३ वटा Bays X १७ मीटर
आ) दायाँ अण्डरस्लुइस	: ३ वटा Bays X १० मीटर
क) कुल लम्बाइ	
अ) दायाँ	: ४५.२५ कि.मी.
आ) बायाँ	: ५३.५० कि.मी.
ख) आइडल लम्बाइ	
अ) दायाँ	: ३० कि.मी.
आ) बायाँ	: १.५ कि.मी.
ख)कुल लम्बाइ(	
अ) दायाँ	: २३३ कि.मी.
आ) बायाँ	: १४५ कि.मी.
४. आयोजनाबाट लाभान्वित	
क) जनसंख्या	: ४,४९,५८८
ख) घरधुरी	: ४६,७१५
५. आयोजनाको	
क) कूल लागत	: रु. २५.०२ अर्ब

श्रोत : सिक्टा सिचाई आयोजना

१३. जिल्ला आपतकालिन कार्य सञ्चालन केन्द्र (DEOC) स्थापना र यसको भूमिका :

जिल्लामा संचालन गरिने बिभिन्न आपतकालिन प्रतिकार्यलाई प्रभावकारी रुपमा संचालन गर्न गराउन र केन्द्रसँगको संयोजनलाई थप व्यवस्थित बनाई एकिकृत ढंगले विपद् प्रतिकार्य संचालनकालागि यस जिल्लामा २०६९ असार २४ मा जिल्ला आपतकालिन कार्यसञ्चालन केन्द्र स्थापना भई कार्य गर्दै आइरहेको छ । सबै स्थानिय तहहरुमा स्थानियमा आपतकालिन कार्य सञ्चालन केन्द्र **(LEOC)** स्थापनाको लागि प्रक्रिया अघि बढाई तिनीहरुसँग समन्वय गर्ने ।

१३.१ उद्देश्य :

जिल्लाको कुनै पनि स्थानमा कुनै प्रकारको विपद्को सम्भावनाको पूर्वसूचनाको ग्रहण तथा पूर्वचेतावनीको प्रवाह, विपद्को घटना पश्चात् राष्ट्रिय आपत्कालीन कार्यसञ्चालन केन्द्र र स्थानीय तथा राष्ट्रिय सरोकारवालाबीच प्रभावकारी समन्वय कायम गरी विपद् प्रतिकार्यलाई प्रभावकारी बनाउनु यस कार्यविधिको प्रमुख उद्देश्य रहेको छ । यस कार्यविधिका विशिष्ट उद्देश्य निम्नबमोजिम हुनेछन् :

- विपद्को समयमा मानवीय सहयोगलाई पारदर्शी, परिणाममुखी, जवाफदेही र प्रभावकारी बनाउन विपद् पूर्वतयारी र प्रतिकार्यका सन्दर्भमा राष्ट्रिय आपत्कालीन कार्यसञ्चालन केन्द्र तथा सरकारको निर्देशन कार्यान्वयन गर्ने जिम्मेवारी निर्धारण गर्नु,
- केन्द्रले विपद् प्रतिकार्यको प्रारम्भ गर्दा र समापन गर्दा अपनाउनु पर्ने कार्यविधि सुनिश्चित गर्नु,
- प्रभावकारी प्रतिकार्यका लागि विभिन्न सरोकारवाला निकायसँग निकटतम सम्बन्ध कायम गरी समन्वय गर्नु

१३.२ कार्यहरु :

सूचना व्यवस्थापन बिश्वासिलो, तथ्यपरक र जानकारी समयमा गराउने, प्रभावकारी विपद् व्यवस्थापनको लागि सरोकारवाला निकायको **क्षमता अभिवृद्धि** गर्ने, प्रभावकारी विपद व्यवस्थापनको लागि सरोकारवाला निकायहरुसंग **समन्वय र सहकार्य** गर्ने र विपद् व्यवस्थापन सम्बन्धि ऐन, नीति, नियम र **योजनाको कार्यान्वयन** गर्ने ।

१४. स्थानीय तहहरुको विपद् जोखिम न्यूनिकरण तथा व्यवस्थापनको अवस्था :

क्र.स.	क्रियाकलाप	नेपालगंज	कोहलपुर	राप्तीसोनारी	नरैनापुर	डुडुवा	जानकी	खजुरा	बैजनाथ
१	विपद् व्यवस्थापन ऐन पारित भएको	छ	छ	छ	छ	छ	छ	छ	छ
२	स्थानिय विपद् व्यवस्थापन समिति गठन	छ	छ	छ	छ	छ	छ	छ	छ
३	वडा तहको विपद् व्यवस्थापन समिति गठन	छैन	छ	छ	छैन	छैन	छैन	छैन	छ
४	स्थानिय आपतकालिन कार्य सञ्चालन केन्द्र स्थापना भएको	छैन	छैन	छ	छैन	छ	छैन	छैन	छैन
५	आपतकालिन कोष स्थापना	छ	छ	छ	छ	छ	छ	छ	छ
६	आपतकालिन कोष परिचालन कार्यविधि	छ	छ	छ	छ	छ	छ	छ	छ
७	पूर्वतयारी तथा प्रतिकार्य योजना	छ	छ	छ	छैन	छैन	छैन	छैन	छ
८	विषयगत क्षेत्र (Cluster) बनेको छ	छ	छ	छ	छैन	छ	छैन	छ	छ
९	विपद् फोकल पर्सन तोकिएको	छ	छ	छ	छ	छ	छ	छ	छ
१०	विपद् व्यवस्थापन शाखा/उपशाखा	छ	छ	छ	छ	छैन	छ	छ	छ
११	आपतकालिन राहत सामग्री भण्डारण	छ	छ	छ	छैन	छैन	छैन	छैन	छ

१५.नयाँ संरचना अनुसार बाँके जिल्लाको विपद् जोखिम विश्लेषण

क्र.स.	नपा र गापा	साविकको क्षेत्र	सम्भावित विपद्को प्रकार						जम्मा	स्तर
			बाढी	आगलागी	महामारी	शीतलहर	हुरीवतास	भूकम्प		
१	नेपालगंज उपमहा नगरपालिका	नेग.नपा साविक १७ वडाहरु र कारकाँदौ,मनिकापुर,पुरैना, पुरैनी,बसुदेवपुर,परसपुर,जैसपुर,भवानीयापुर, पिप्रहवा, र हिरमिनिया वार्ड नं.७	५	१	४	१	१	३	१५	उच्च
२	कोहलपुर नगरपालिका	कोहलपुर, रभ्केना, नौवस्ता, शम्सेरगँज	४	१	१	१	२	३	१२	उच्च
३	डुडुवा गाउँपालिका	बनकट्टी	५	२	१	१	२	१	१२	उच्च
		बेतहनी	५	३	३	१	२	१	१५	उच्च
		होलिया	५	४	३	१	२	१	१६	उच्च
		हिरमिनियां, १,२,३,४,५,६,८	३	२	१	१	१	१	९	मध्य
		कम्दी	५	२	१	१	२	१	१२	उच्च
४	राप्ती सोनारी गाउँपालिका	कचनापुर	५	१	१	१	३	१	१२	उच्च
		फत्तेपुर	५	२	२	१	१	१	१२	उच्च
		बिनौना	४	१	२	१	३	१	१२	उच्च

		बैजापुर	४	१	२	१	२	१	११	मध्य
		महादेवपुरी	४	१	१	१	२	१	१०	मध्य
		खासकुश्मा	२	१	१	१	१	१	७	न्यून
५	नरैनापुर गाउँपालिका	गंगापुर	५	४	३	१	१	१	१५	उच्च
		मटेहिया	४	३	२	१	१	१	१२	उच्च
		नरैनापुर	२	४	१	१	२	१	११	मध्य
		कटकुइयां	१	४	१	१	२	१	१०	मध्य
		कालाफाटा	१	४	१	१	१	१	९	मध्य
		लक्ष्मणपुर	१	४	१	१	१	१	९	न्यून
६	खजुरा गाउँपालिका	बागेश्वरी	४	१	१	१	२	१	१०	मध्य
		सोनपुर	४	१	२	१	१	१	१०	मध्य
		सितापुर	४	१	१	१	१	१	९	मध्य
		उढरापुर	५	१	३	१	१	१	१२	उच्च
		राधापुर	१	१	१	१	१	१	६	न्यून
		रनियांपुर	३	१	१	१	१	१	८	न्यून
७	बैजनाथ गाउँपालिका	टिटिहिरिया	४	१	१	१	१	१	९	मध्य
		चिसापानी	२	१	१	१	३	१	९	मध्य
		नौवस्ता	४	१	१	१	२	१	१०	मध्य
		बनकटवा	५	१	१	१	३	१	१२	उच्च
८	जानकी गाउँपालिका	खजुराखुर्द	२	१	१	१	२	१	८	न्यून
		साइगांउ	२	१	१	१	१	१	७	न्यून
		बेलहरी	२	२	१	१	१	१	८	न्यून
		गनापुर	२	१	१	१	१	१	७	न्यून
		बेलभार	१	१	१	१	२	१	७	न्यून
		इन्द्रपुर	१	१	१	१	२	१	७	न्यून

नोटः: अंकभार ६ देखि ८ सम्मकोलाई न्यून, ९ देखि ११ सम्मको मध्यम र १२ देखि माथि उच्च जोखिममा नगर/गा.बि.स. रहेका छन् । विगतको विभिन्न विपद् र २०७१ को बाढीबाट भएको क्षतिको आधारमा जिल्लाको जोखिम विशलेष्ण गरिएको छ ।

१६. वि.सं. २०७७ (सन् २०२०) को लागि प्रतिकार्य योजना लक्ष्य निर्धारणः

विगतको विपद्को प्रभाव र त्यसले गरेको असरको आधारमा क्रमश यस वर्ष २०७७(सन् २०२०) को लागि बाढी लगायत आगलागी, भूकम्प, शितलहर, कोरोना भाइरस (कोभिड १९) समेतलाई ध्यानमा राखी २५००० घरधुरी र १,५०,००० जनसँख्या प्रभावित हुनसक्ने तथा ५००० घरधुरी पूर्णरुपमा क्षती हुनसक्ने विषयलाई मध्यनजर राखी निम्नानुसारको लक्ष्य निर्धारण गरिएको छ ।

वर्ष	बाढीको प्रभाव तथा पूर्वानुमान
बाढी २०६४ को प्रभाव	• प्रभावित घरपरिवार संख्या : ८१७१ • क्षति : ६८१० घरधुरी (आंशिकः ५७१५ र पूर्णः १०९५) • घाइतेहरूको संख्या : ५ मर्नेहरूको संख्या : ७ • विस्थापित परिवार : १९४७ • स्थायी रूपमा विस्थापित परिवार : १४२ • यसै गरी पानीका स्रोतहरू प्रदुषित भएका, विभिन्न सरुवा रोगहरू फैलिएको, यातायात बन्द, बिद्युत आपूर्ति पूर्ण रुपमा अवरुद्ध भएको, संचारसेवा अवरुद्ध भएको थियो । • ५७१ पशु चौपायाहरू हराएका । • २२९३ मेट्रिक टन खाद्यान्न क्षति भएको थियो भने १५४३ हेक्टर जमिन कटान भएको थियो ।
बाढी २०७१ को प्रभाव	• प्रभावित घरपरिवार संख्या : १२३४० • क्षति : ६८१० घरधुरी (आंशिक : ५७१५ र पूर्णः ३,२१२) • मर्नेहरूको संख्या : १५, विस्थापित परिवार : १२३४० • स्थायी रूपमा विस्थापित परिवार : ११२

	• यसै गरी पानीका स्रोतहरू प्रदुषित भएका, विभिन्न सरुवा रोगहरू फैलिएको, यातायात बन्द, बिद्युत आपूर्ति अबरुद्ध भएको, संचारसेवा अवरुद्ध भएको थियो । • ३८३ पशु चौपायाहरू हराएको, २६० गोठ, खोर नोक्सान भएको, • ६६१ मेट्रिक टन खाद्यान्न नष्ट (घरभित्रको) • ६३४४ मेट्रिक टन अन्नवाली खेतमै खडा अवस्थामा क्षति, • ४५४१ हेक्टर खेती योग्य जमिनमा क्षति र • २.३ हेक्टर घाँसबाली क्षति भएको थियो ।
वि.स. २०७२, को योजनामा लक्ष्य पूर्वानुमान	• प्रभावित हुनसक्ने घरपरिवार संख्या: १५००० (आंशिक: ११००० र पूर्ण ४००० घरपरिवार) • घाइतेहरूको संख्या : ०, मर्नेहरूको संख्या : ० • बिस्थापित हुनसक्ने परिवार : ४००० • स्थायीरूपमा विस्थापित हुनसक्ने परिवार : ० • पिउने पानीका स्रोतहरू प्रदुषित हुनेछन्, सरुवा रोगहरू फैलिन सक्छ, यातायात, विद्युत आपूर्ति, संचार सेवा अवरुद्ध हुनसक्छ । • ७४८ पशु चौपायाहरू हराएको, १०५ गोठ, खोर नोक्सान भएको, • ४००० मेट्रिक टन खाद्यान्न (घरभित्रको) • ८००० मेट्रिक टन अन्नवाली (खडावाली) मा क्षति, • ५००० हेक्टर खेती योग्य जमिनमा क्षति र • ५ हेक्टर घाँसबाली क्षति हुनसक्ने पूर्वानुमान गरी यो योजना तयार गरिएको छ ।
वि.स. २०७३ र २०७४ को योजनामा लक्ष्य र पूर्वानुमान	• प्रभावित हुनसक्ने घरपरिवार संख्या: १५००० (आंशिक: ११००० र पूर्ण ४००० घरपरिवार) • घाइतेहरूको संख्या : ०, मृत्यू हुनेहरूको संख्या : ० • बिस्थापित हुनसक्ने परिवार : ४००० • स्थायीरूपमा विस्थापित हुनसक्ने परिवार : ४००० • पिउने पानीका स्रोतहरू प्रदुषित हुनेछन्, सरुवा रोगहरू फैलिन सक्छ, यातायात, विद्युत आपूर्ति, संचार सेवा अवरुद्ध हुनसक्छ । • ४००० मेट्रिक टन खाद्यान्न (घरभित्रको) • ८००० मेट्रिक टन अन्नवाली (खडावाली) मा क्षति, • ५००० हेक्टर खेती योग्य जमिनमा क्षति र • ५ हेक्टर घाँसबाली क्षति हुनसक्ने पूर्वानुमान गरी यो योजना तयार गरिएको छ ।
वि.स. २०७४ र २०७५ को योजनामा लक्ष्य र पूर्वानुमान	• प्रभावित हुनसक्ने घरपरिवार संख्या: १५००० (आंशिक: ११००० र पूर्ण ४००० घरपरिवार) • घाइतेहरूको संख्या : ०, मृत्यू हुनेहरूको संख्या : ० • बिस्थापित हुनसक्ने परिवार : ४००० • स्थायीरूपमा विस्थापित हुनसक्ने परिवार : ४००० • पिउने पानीका स्रोतहरू प्रदुषित हुनेछन्, सरुवा रोगहरू फैलिन सक्छ, यातायात, विद्युत आपूर्ति, संचार सेवा अवरुद्ध हुनसक्छ । • ४००० मेट्रिक टन खाद्यान्न (घरभित्रको) • ८००० मेट्रिक टन अन्नवाली (खडावाली) मा क्षति, • ५००० हेक्टर खेती योग्य जमिनमा क्षति र • ५ हेक्टर घाँसबाली क्षति हुनसक्ने पूर्वानुमान गरी यो योजना तयार गरिएको छ ।
वि.स. २०७६ र २०७७ को योजनामा लक्ष्य र पूर्वानुमान	• प्रभावित हुनसक्ने घरपरिवार संख्या: २५००० (आंशिक: २०००० र पूर्ण ५००० घरपरिवार) • घाइतेहरूको संख्या : ०, मृत्यू हुनेहरूको संख्या : ० • बिस्थापित हुनसक्ने परिवार : ५००० • स्थायीरूपमा विस्थापित हुनसक्ने परिवार : ५००० • पिउने पानीका स्रोतहरू प्रदुषित हुनेछन्, सरुवा रोगहरू फैलिन सक्छ, यातायात, विद्युत आपूर्ति, संचार सेवा अवरुद्ध हुनसक्छ । • ५००० मेट्रिक टन खाद्यान्न (घरभित्रको) • १०००० मेट्रिक टन अन्नवाली (खडावाली) मा क्षति, • ५००० हेक्टर खेती योग्य जमिनमा क्षति र • ५ हेक्टर घाँसबाली क्षति हुनसक्ने पूर्वानुमान गरी यो योजना तयार गरिएको छ ।
वि.स. २०७७ र २०७८ को योजनामा लक्ष्य र पूर्वानुमान	कोरोना भाइरस (कोभिड १९) को प्रभाव र संक्रमणलाई मध्यनजर गरि सामाजिक दुरी कायम र व्यक्तिगत तथा स्वास्थ्य सुरक्षाका सामग्री सहित योजना अनुरुप कार्य गर्ने गरि, • प्रभावित हुनसक्ने घरपरिवार संख्या: २५००० (आंशिक: २०००० र पूर्ण ५००० घरपरिवार) • घाइतेहरूको संख्या : ०, मृत्यू हुनेहरूको संख्या : ० • बिस्थापित हुनसक्ने परिवार : ५००० • स्थायीरूपमा विस्थापित हुनसक्ने परिवार : ५०००

	• पिउने पानीका स्रोतहरू प्रदुषित हुनेछन्, सरुवा रोगहरू फैलिन सक्छ, यातायात, विद्युत आपूर्ति, संचार सेवा अवरुद्ध हुनसक्छ । • ५००० मेट्रिक टन खाद्यान्न (घरभित्रको) • १०००० मेट्रिक टन अन्नवाली (खडावाली) मा क्षति, • ५००० हेक्टर खेती योग्य जमिनमा क्षति र • ५ हेक्टर घाँसबाली क्षति हुनसक्ने पूर्वानुमान गरी यो योजना तयार गरिएको छ ।

१७. क्षेत्रगत अगुवा निकायका प्रमुख र सर्म्पक व्यक्तिहरू :

क्र.स.	क्षेत्रगत	क्षेत्रगत अगुवा निकाय	मुख्य जिम्मेवार व्यक्ति	पद	कार्यालय फोन	मोबाइल नं.	सर्म्पक व्यक्ति	मोबाइल नं.
१	समन्वय, खोज तथा उद्धार	जिल्ला प्रशासन कार्यालय	राम बहादुर कुरुङबाङ	प्रमुख जिल्ला अधिकारी	०८१५२०१८८	९८५८०२७७७७	हरिशचन्द्र शर्मा	९८४८१७१८९९
२	आपतकालिन र अस्थाई आवास तथा गैरखाद्य	सहरी विकास तथा भवन निर्माण बिभाग, संघिय आयोजना कार्यान्वयन इकाइ र रेडक्रस	शुवास बस्नेत, गोवर्धन सिंह सम्झना	डिभिजन प्रमुख, सभापति	०८१५२०२६४ ०८१५२०१०४	९८५८०२०२६४ ९८५८०२१५४७	होमनाथ भुसाल, दोलख ब.डाँगी	९८५८०२६३३६, ९८५८०२०९५९
३	खाद्यान्न व्यवस्थापन	कृषि ज्ञान केन्द्र	सागर ढकाल	प्रमुख	०८१५२०२२५	९८५८०४००२७	सकिल अहमद खाँ	९८४८०४६३८३
४	कृषि तथा जीविकोपार्जन	कृषि ज्ञान केन्द्र	सागर ढकाल	प्रमुख	०८१५२०२२५	९८५८०४००२७	सकिल अहमद खाँ	९८४८०४६३८३
५	खानेपानी तथा सरसफाई	खापा तथा सरसफाई डि.कार्यालय	भोला प्रसाद थापा	प्रमुख	०८१५२००६८	९८४१८६११५६	प्रकाशजँग शाह	९८४८०६१६९६
६	स्वास्थ्य तथा पोषण	स्वास्थ्य कार्यालय	धिरजँग शाह	प्रमुख	५२०१५८	९८५८०६०१५८	अंगद शाही	९८५८०२०८४९
७	संरक्षण	शिक्षा विकास तथा समन्वय इकाई	रामशुरेस यादव	प्रमुख	५२०३४१	९८५८०२३१०५	लोक ब.शाही	९८४८४३५८४०
८	शिक्षा	शिक्षा विकास तथा समन्वय इकाई	रामशुरेस यादव	प्रमुख	५२०३४१	९८५८०२३१०५	लोक ब.शाही	९८४८४३५८४०
९	पूर्वाधार (पुःनस्थापन तथा पुःननिर्माण)	जिल्ला समन्वय समिति/ पूर्वाधार विकास कार्यालय	मनिस कुमार अर्याल	प्रमुख	५२०००५	९८५८०६१०६०	रेखा श्रेष्ठ,	९८४८०२०७०१

नोटः राष्ट्रिय विपद् प्रतिकार्य कार्यढाँचा, २०७६ ले संघीय तहमा निम्न बमोजिमका ११ वटा विषयगत क्षेत्रहरू (Cluster) को पहिचान गरेको छ भने सोहि ढाँचामा आधारित भएर जिल्लाको अवस्था अनुसार जिल्ला तहमा निम्न बमोजिमका विषयगत क्षेत्रहरुको पहिचान गरिएको छ ।

☐ स्वास्थ्य र पोषण
☐ खानेपानी, सरसफाई र स्वच्छता प्रबर्द्धन
☐ आपत्कालीन आश्रयस्थल तथा गैह्रखाध सामाग्री व्यवस्थापन

☐ खाद्यन्न व्यवथापन, कृषी तथा जिविकोपार्जन
☐ शिक्षा र संरक्षण
☐ पूर्वाधार (पु:नस्थापन तथा पु:ननिर्माण)

क्षेत्रगत अगुवाहरूले प्रभावितहरूलाई पुऱ्याएको सेवाको विवरण जिल्ला आपतकालिन कार्य संचालन केन्द्र र जिल्ला विपद् व्यवस्थापन समितिलाई उपलब्ध गराउने र प्राप्त सूचनालाई जिल्ला विपद् व्यवस्थापन समितिले प्राथमिकताको आधारमा तोकेको व्यक्तिले आम संचारमा प्रवाह गर्नेछ ।

१८.क्षेत्रगत निकायहरूले विपद् प्रतिकार्यको लागि प्रस्ताव गरेको अनुमानित बजेट साराश :

क्र.सं	विषयगत क्षेत्र	जम्मा अनुमानित बजेट	उपलब्ध श्रोत (सामग्रीगत+नगद)	नपुग (आवश्यक) बजेट
१	समन्वय, खोज तथा उद्धार	१७,२०००.००	१०००००००.००	७२००००.००
२	आपतकालिन आवास तथा गैरखाद्य सामग्री व्यवस्थापन	५२३६००००.००	१६८४४४००.००	३५५१५६००.००
३	खाद्यान्न व्यवस्थापन (तयारी खाद्यवस्तु समेत) र कृषि तथा जीविकोपार्जन	१६३५२६०००.००	००.००	१६३५२६०००.००
४	खानेपानी, सरसफाई तथा स्वच्छता व्यवस्थापन	६२१२०००.००	००.००	६२१२०००.००
५	स्वास्थ्य तथा पोषण	१३६००००००.००	००.००	१३६००००००.००
६	संरक्षण	९७००००.००	००.००	९७००००.००
७	शिक्षा व्यवस्थापन	२५७८६००.००	१०५००००.००	१५२८६००.००
८	पूर्वाधार (पुन:स्थापना तथा पुन:निर्माण)	१९०,०००००	००.००	१९०,०००००
जम्मा		**२५८४१८६००.००**	**१८८९४४००.००**	**२४१०७२२००.००**

नोट : उपरोक्त विषयगत क्षेत्रसंग सम्बन्धित कार्यालयहरूको बार्षिक कार्यक्रम तथा बजेटमा विपद् व्यवस्थापनका लागि बजेट विनियोजन नहुने गर्नाले विपद् पश्चात सम्बन्धित कार्यालय मार्फत कार्यक्रम संचालन गर्न तथा बजेट व्यवस्थापन गर्न समस्या पर्ने गरेको छ ।

परिच्छेद-२
क्षेत्रगत प्रतिकार्य योजना

१. समन्वय खोज तथा उद्धार

बिषयक्षेत्र : समन्वय, खोज तथा उद्धार
मुख्य विपद्को किसिम : बाढी, आगलागी, भूकम्प आदि ।
क्षेत्रगत अगुवा : जिल्ला प्रशासन कार्यालय

समन्वय : विपद्को कुनै पनि घटना घट्नासाथ त्यसलाई तत्काल व्यवस्थापन गरी सामान्य अवस्थामा ल्याउन सम्बद्ध निकायहरू र व्यक्तिसंग समन्वय गरी सोकार्यको प्रतिकार्य गर्नुपर्ने हुन्छ । खास गरी जिल्ला विपद् व्यवस्थापन समितिको अध्यक्ष एबम् खोज तथा उद्धार समितिको सँयोजकको हैसियतले प्रमुख जिल्ला अधिकारीले जिल्ला विपद् व्यवस्थापन समिति लगायत अन्य सरोकारवाला सँघ-संस्था र व्यक्तिहरूसंग समन्वय गरी विपद्को घटना भएको मिति, स्थान र घटनाको अवस्था सम्बन्धमा जानकारी गराई विपद् व्यवस्थापन सम्बन्धमा आवश्यक निर्णयहरू लिनु पर्ने हुन्छ ।

खोजी : कुनै पनि प्राकृतिक वा कृतिम प्रकोपको अवस्थामा गरिनुपर्ने पहिलो कार्य खोजी हो । बाढी, आगलागी भूकम्प जस्ता प्राकृतिक र मानव सृजित प्रकोपले मानव जीवनलाई सामान्य अवस्थाबाट असामान्य अवस्थामा पुऱ्याई दिन्छ । यस्तो असामान्य अवस्थामा घटनास्थलमा तत्काल उद्धारकर्मीहरुद्वारा उद्धार सामाग्री सहित मानव, पशु, धन बचाउँको लागी गर्ने कार्य खोजी हो ।

उद्धार : प्राकृतिक प्रकोपले तहस नहस बनाएका मानव सिर्जित भौतिक संरचना तथा खोलानालाले बगाएर संकटासन्न अवस्थामा रहेका व्यक्ति, धन सम्पती, पशु चौपायालाई खोजी गरी सुरक्षित स्थानमा स्थानान्तरण गर्नु नै उद्धार हो । यस्तो कार्य गर्दा सधै बृद्ध, बृद्धा, गर्भवती-सुत्केरी महिला, बालबालिका, फरक क्षमता भएका, घाईते बिरामीलाई प्राथमिकता दिई उद्धार गरिन्छ । उद्धार कार्यको साथसाथै प्राथमिक उपचार, उनिहरुको सुरक्षा र खाने व्यवस्था पनि संगसंगै गरिन्छ । यो कार्य पीडितहरूको पूनर्स्थापना नभएसम्म चलिरहन्छ ।

अनुमानित अबस्था: यस वर्ष पनि प्रभावित हुनसक्ने परिवार तथा जनसंख्या: २५,००० परिवारका १५००,००० जनसंख्या हुनसक्ने छन्, जसमध्ये पूर्ण प्रभाभित वा विस्थापित हुने परिवार सँखया ५००० हुनेछ । विपद्ले पुऱ्याउन सक्ने असरको अवस्था निम्न वमोजिम हुन सक्नेछ ।

- सार्वजनिक पूर्वाधारहरू (भवन, सडक, पुल, बिद्युत, आपूर्ति, सञ्चार) नष्ट,
- आवास तथा व्यक्तिगत सम्पत्ति अस्थायी रूपमा क्षति, बाल-वालिका, महिला, वृद्ध-वृद्धा तथा फरक क्षमता (अपाङ्ग) भएका मानिसहरू मुख्य रूपमा प्रभावित हुने,
- विद्यालयमा कक्षा कोठा, प्रहरी चौकी र स्वास्थ्य केन्द्र जस्ता उपलब्ध सार्वजनिक संस्थाहरूमाथी चाप पर्ने,
- सामुदायिक संस्थागत ठाउँहरूमा अस्थायी आवासमा बसेको समयमा सामुदायिक स्वास्थ्य सम्बन्धी प्रचलनहरूमा चुनौती,
- आवास सम्बन्धी सहयोग आवश्यक हुने गरी विस्थापित परिवारको सङ्ख्या बढ्नसक्ने छ ।

विषयगत उद्देश्य:

- विपद् पूर्व नै प्रभावित हुन सक्ने समुदाय र मातहतका सुरक्षा बेसक्याम्प, इलाका प्रहरी चौकी, रेडक्रसका स्थानिय स्तरहरुमा खोज तथा उद्धारका आवश्यक सामाग्रीको प्रवन्ध मिलाउने,
- सूचना व्यवस्थापन तथा पूर्व सूचना प्रणालीलाई चुस्त दुरुस्त पार्ने व्यवथा मिलाउने ।
- बिपद्को कारणले जीवन जोखिममा परेका व्यक्तिहरूको क्रमश प्राथामिकतानुसार उद्धार गर्ने ।
- संकटासन्न रहेका पीडितहरूको उद्धारको क्रममा प्रभावकारी समन्वय र संयोजनको कार्यमा सक्रिय रहने ।
- बिपद्को बेला हराईरहेका नागरिकहरूको बिवरण तयारी गर्दै खोजी कार्य गर्ने ।
- जीवन रक्षा,हराएका मानिस,पशुधनको खोजी, मृत अवस्थामा रहेकोको उचित रेकर्ड सहित व्यवस्थापन गर्ने ।
- बिस्थापित व्यक्तिहरूको अस्थायी स्थानान्तरण तथा सुरक्षा प्रदान गर्ने ।
- घाईते बिरामीहरूको प्राथमिक उपचार प्राथमिकताका आधारमा गर्ने ।
- विपद्मा परेकालाई समयमै आधारभूत आवश्यकताका राहत सामग्री वितरण गर्ने ।
- सम्पूर्ण सम्बन्धित निकायले उद्धार सामाग्री मर्मत गरी तयारी अवस्थामा राख्ने ।
- नेपाल रेडक्रस सोसाइटीसँग समन्वय गरेर वार्षिक रुपमा कृत्रिम घटना अभ्यास गर्ने ।

मानवीय सहयोगका मापदण्ड :

- विपद् भए लगत्तै उपकरण सहित खोजी तथा उद्धार टोली खटाउने ।
- समन्वय बैठक र प्रतिवेदनका बारेमा जानकारी गराउने ।
- सुविधाबाट एकदमै वञ्चित समूह/संकटासन्न अवस्थामा रहेका व्यक्ति लगायत सबैलाई गरिएको उद्धार र वितरण गरिएका सहयोग सम्बन्धी गतिविधिको अनुगमन ।
- आवश्यकतानुसार प्रारम्भिक लेखाजोखा IRA र बिस्तृप्त घरधुरी सर्वेक्षण टीम खटाउने ।
- पहिलो हप्तामा परिस्थितिका बारेमा दिनदिनै प्रतिवेदन पेस गर्ने र त्यसपछि हरेक दुई हप्तापछि ।
- शिविर समन्वय तथा व्यवस्थापन (CC&CM) को अनुगमन गर्ने तथा प्रतिवेदन गर्ने (फाराम सहितको) संयन्त्र ।
- पहिलो हप्तामा हरेक दिन र प्रकोप भएको २४ घण्टाभित्र समाचार संचार माध्यममा पठाउने ।
- नियन्त्रण तथा मानवीय सहयोगसम्बन्धी मापदण्ड कायम गर्ने सांस्कृतिक, सामाजिक तथा आर्थिक रूपमा स्वीकार गर्न सकिने सामग्री-दाता/सहयोग उपलब्ध गराउने (निकायबाट प्रत्यक्ष वितरण होइन) ।
- स्थानिय विपद् उद्धार समितिलाई सक्रिय पार्ने (अनुगमन तथा मूल्याङ्कन र प्रतिवेदन) ।

विषयगत क्षेत्रका सदस्य संस्थाहरूको सम्पर्क विवरण:

सि.नं.	संस्थाको नाम	सम्पर्क बिवरण		
		प्रमुख व्यक्ति	फोन	इमेल
१	जिल्ला प्रशासन कार्यालय	राम बहादुर कुरुम्बाङ	९८५८०२७७७७	daobanke81@gmail.com
	जिल्ला विपद् व्यवस्थापन समिति, फोकल पर्सन	हरिशचन्द्र शर्मा	९८४८१७१८९९	harishcs70@gmail.com
२	श्री भैरव प्रसाद गण	नकुल थापा	९८४१२२६१७४	rudradhoj@yahoo.com
३	जिल्ला प्रहरी कार्यालय	ओम बहादुर राना	९८५८०५५५५५	dphobanke@yahoo.com,
४	स.प्र.बल नेपाल ३० नं बाहिनी	दिपक अधिकारी	९८५१२७२११७	apfbanke.bso@gmail.com
५	राष्ट्रिय अनुसन्धान कार्यालय	कमल भट्टराई	९८५८०३७०७७	ghimirenews77@gmail.com
६	जि.स.स.को कार्यालय	लोक बहादर सुनार	९८६६८१२२२०	rekha.shrestha2022@gmail.com
७	नेपाल रेडक्रस सोसाइटी	दोलख ब.डाँगी	९८५८०२०९५९	dolakh.dangi@gmail.com
८	कर्णाली बेसिन कार्यालय	बिनोद पराजुली	९८५८०५२२३४	
९	फुल कुमारी चौधरी	सेभ द चिल्ड्रेन	९८६८४०४९७५	phul.chaudhary@savethehildren.org
१०	गौरीलाल बुढाथोकी	जिल्ला आपतकालिन कार्य संचालन केन्द्र	९८५८०२७५५१	gauribc@gmail.com , deocbanke@gmail.com

विपद् प्रतिकार्य योजना

विपद् पश्चातको अवधि	विपद्को अवस्थामा गरिने आपत्कालीन कार्य (विपद्को प्रकृतिमा आधारित)	आपत्कालीन अवस्थामा गरिने पूर्वतयारी कार्य	पूर्वतयारी कार्य संवोधन गर्न नपुग श्रोत पहिचान	मुख्य जिम्मेवार निकाय	पूर्वतयारी कार्यका लागि अनुमानित लागत
पहिलो दिन	आपतकालिन बैठक	सूचनाा व्यवस्थापन तथा सम्प्रेषण, निकटतम सम्पर्क रहने,	खोज तथा उद्धार सामग्रीहरूको आवश्वयक बस्दोवस्ती र प्राथमिक उपचार टोली तयारी अवस्थामा राख्ने र परिचालन	जिल्ला प्रशासन कार्यालय, जिल्ला आपतकालिन कार्य सँचालन केन्द्र	५०,०००
	खोज तथा उद्धार टोलीको परिचालन र खोज तथा उद्धार कार्यको थालनी ।	खोज तथा उद्धारका लागि खटिने टोलीलाई आवश्यक वन्दोवस्तीको तयारी	खोज तथा उद्धार टोली तयारी अवस्थामा छ साथै उद्धार सामग्रीहरू पनि छ ।	जिल्ला प्रशासन, सुरक्षा निकाय	१५,००००
	सूचना संकलन तथा अवस्थाको प्रतिवेदन ।	खोज तथा उद्धारका लागि खटिने टोलीलाई Dos and Don't को बारेमा अभिमुखिकरण	अभिमुखिकरण गरी सकिएको	सुरक्षा निकायहरु र जिल्ला आपतकालिन कार्य सँचालन केन्द्र	१५,००००
	शान्ती सुरक्षालाई कायम राख्नको लागि आवश्यक सुरक्षा व्यवस्था मिलाउने ।	संचारको उपयुक्त संयन्त्रको स्थापना ।	विपदमा गरिने संरचना र संयन्त्रको व्यवस्था स्पष्ट रहेको	जिल्ला प्रशासन कार्यालय, ५ नं. प्रदेश	१०,०००
	प्रभावितहरूलाई सुरक्षित स्थानमा स्थानान्तरण गर्ने ।	खोज तथा उद्धारका लागि आवश्यक ओजारहरूको व्यवस्था	केही अप्रयाप्त रहेको ।	जिल्ला प्रशासन कार्यालय, ५ नं. प्रदेश	०
	राहत सहयोग सामग्रीहरू वितरणका लागि आवश्यक व्यवस्थापन र तयारी ।	क्षेत्रगत नेतृत्व गर्ने निकायहरूसंग समन्वय बैठक गर्ने ।		जिल्ला प्रशासन कार्यालय, स्थानिय तह	२,०००००
	क्षेत्रगत सदस्यहरूसंग वैठक तथा अन्य मानवीय संघ संस्थाहरूसंग समन्वय ।	आवधिक बैठक गर्ने		जिल्ला प्रशासन कार्यालय	१०,०००
	Update/Establishment of DEOC	आवधिक बैठक गर्ने		जि. प्रशासन कार्यालय, ५ नं. प्रदेश	१५००००
	सुरक्षा निकायहरू वीच आपसी समन्वय गर्ने ।	विपद व्यवस्थापन कार्यसंग सम्बन्धी अभ्यास (Command Post/ Live Exercise/Recee) हरू गराई फौजलाई तयारी राख्ने ।	खोज तथा उद्धार सामाग्री व्यवस्थापन तथा परिचालन	जिल्ला प्रशासन कार्यालय, ५ नं. प्रदेश सुरक्षा निकाय, स्थानिय तह	१०,०००००

विपद् पश्चातको अवधि	विपद्को अवस्थामा गरिने आपत्कालीन कार्य (विपद्को प्रकृतिमा आधारित)	आपत्कालीन अवस्थामा गरिने पूर्वतयारी कार्य	पूर्वतयारी कार्य संवोधन गर्न नपुग श्रोत पहिचान	मुख्य जिम्मेवार निकाय	पूर्वतयारी कार्यका लागि अनुमानित लागत
		प्रभावित इलाकाको उपयुक्त स्थानमा हेलिप्याड, LZ/DZ तयार गर्ने । प्रभावित स्थानसम्म जाने मुख्य र वैकल्पिक मार्गहरू पहिचान गर्ने ।			
	आकस्मीक कक्ष, उपचार केन्द्र, सूचना सम्प्रेसन कक्ष र राहत सामग्री वितरण कक्षहरूको स्थापना गर्ने	हरेक कक्षको लागि टोलीको निर्माण गर्ने ।	टोलीको निर्माण गर्नु पर्ने ।	DDMC/DEOC सबै सुरक्षा निकायहरु	
दोस्रो दिन	अस्थायी शिविरका लागि व्यवस्थापन गर्ने ।	खोज तथा उद्धार स्रोतको नक्साकन ।	नक्साकंन गरिसकिएको ।	DDMC/DEOC सबै सुरक्षा निकायहरु	
	परिस्थितिको पुनरावलोकन गरी आवश्यक स्रोत साधनको लागि क्षेत्र तथा केन्द्रसंग माग तथा परिचालन ।	Identification of the Location for establishment of forward Base.	Location for Identification गरि सकिएको ।	सबै सुरक्षा निकायहरु	
	Establishment of Command Base/ Forward Base /Disaster Site Control Team	Identification of the Location	Location for Identification गरि सकिएको ।	सबै सुरक्षा निकायहरु	
	खोज तथा उद्धार कार्यमा भएका प्रगति तथा अवस्थाको सरोकारवालाहरूलाई जानकारी ।			DDMC/DEOC	
पहिलो हप्ता	सम्भावित महामारी फैलिन नदिन आवश्यक पहल गर्ने ।		पहिचान गरिसकिएको छ ।	जिल्ला विपद् व्यवस्थापन समिति	
दोस्रो हप्ता	हराई वेपत्ता भएका मानिसको खोजी तथा पहिचान कार्यलाई निरन्तरता दिने	सरोकारवालाहरू वीच समन्वय	निरन्तर समन्वय गरिनु पर्ने ।	रेडक्रस स्वास्थ्य कार्यालय,सुरक्षा निकायहरु	
सो भन्दा वढी	विपद्को अवस्थाको विश्लेषण र समग्र शान्ति सुरक्षाका लागि कार्य योजना तयार	नियमित बैठक र अवस्था अद्यावधिक गर्ने ।		जिल्ला विपद् व्यवस्थापन समिति	
जम्मा					**१७,२०,०००**

आवश्यक आर्थिक श्रोत : **१७,२०,०००** उपलब्ध :१०,००००० (DDMC)

नपुग श्रोत : **७,२०,०००**

नपुग श्रोत नेपाल सरकार संघ प्रदेश र स्थानिय निकाय र जिल्ला स्थित सरकारी तथा गैरसरकारी निकायहरुसँग समन्वय गरी व्यवस्थापन गर्ने प्रयास गरिने छ ।

कार्यान्वयन योजना सहितको प्राथमिकता प्राप्त पूर्वतयारी कार्य :

सि.नं.	प्राथमिकता प्राप्त पूर्वतयारी कार्यको सूची	मुख्य जिम्मेवार निकाय	कार्यान्वयन गर्ने तरिका	समय सिमा (कार्य तालिका)
१	जोखिममा रहेका समुदायको पहिचान	जिल्ला समन्वय समिति, रेडक्रस, जिल्ला आपतकालिन कार्य सँचालन केन्द्र	सूचना सँकलन र सम्प्रेषण, सर्वेक्षण, कार्यालय प्रोफाइल	बर्षमा एक पटक, विपद पूर्व (मँसिर पौष महिना)
२	क्षेत्रगत नेतृत्व गर्ने निकायहरूसंग समन्वय बैठक गर्ने ।	जिल्ला प्रशासन कार्यालय	बैठक,	विपद्पूर्व आवधिक रूपमा तथा विपद् पश्चात तत्कालै
३	विपद व्यवस्थापन कार्यसंग सम्बन्धी अभ्यास (Command Post/ Live Exercise/Recee) गराई फौजलाई तयारी राख्ने ।	नेपाली सेना, नेपाल प्रहरी, सशस्त्र प्रहरी बल	तालिम तथा कृत्रिम घटना अभ्यास	अषाढको दोस्रो हप्ता
४	प्रभावित इलाकाको उपयुक्त स्थानमा हेलिप्याड साथै LZ/DZ तयार गर्ने ।	नेपाली सेना, नेपाल प्रहरी, सशस्त्र प्रहरी बल	बैठक, निर्माण	विपद् पूर्व
५	प्रभावित स्थान सम्म जाने मुख्य तथा वैकल्पिक मार्गहरू पहिचान गर्ने ।	नेपाली सेना, नेपाल प्रहरी, सशस्त्र प्रहरी बल	बैठक, निर्माण	विपद् पूर्व
६	आकस्मीक कक्ष, उपचार केन्द्र, सूचना सम्प्रेशण कक्ष तथा राहत सामग्री वितरण हरेक कक्षका लागि टोलीको निर्माण गर्ने ।	नेपाली सेना, नेपाल प्रहरी, शसस्त्रप्रहरी बल, राष्ट्रिय अनुसन्धान, जिल्ला जनस्वास्थ्य कार्यालय	समन्वय बैठक, टोलीको निर्माण	अषाढको अन्त्य सम्ममा
७	तालिम तथा खोज तथा उद्धार स्रोतको नक्साकन र सँकलन	जिल्ला प्रशासन कार्यालय, रेडक्रस, जिल्ला आपतकालिन कार्य सँचालन केन्द्र	अभिमुखिकरण, तालिम, बैठक	बाढीको अगावै सम्म तयारी अवस्थामा रहने
८	सुरक्षा निकायका इकाईर तथा समुदाय स्तरका सामुदायिक समितिहरुलाई अभिमुखिकरण	जिल्ला प्रशासन कार्यालय, नेपाली सेना, नेपाल प्रहरी, सशस्त्र प्रहरी बल,	समन्वय	अषाढको अन्त्य सम्ममा
९	उद्धार बेश स्थापनाका लागि उचित स्थानको छनौट	नेपाली सेना, नेपाल प्रहरी, सशस्त्र प्रहरी बल	गरिसकिएको/आवश्क्तानुसार गर्ने	

बाँके जिल्ला स्थित संकटासन्न अवस्थामा रहेका स्थानहरूको लागि छानिएका सुरक्षित स्थान

क्र.सं.	ठेगाना	साविक	बाढी प्रभावित वस्तीको नाम	डुवान पीडितहरुलाई तत्काल राख्न सक्ने
१	राप्तीसोनारी १	कुसुम	सिक्टा, जरुवा, बैरीया, ओजखोला, चप्परगौढी, तितेनघारी	भानु प्रावि, नजीकको अग्लो सा.बन, कुसुमेश्वर मावि, वडा कार्यालय भवन र
२	राप्तीसोनारी २	क्चनापुर	हरिहरपुर, औरुवाह, टिकुलीपुर,शम्शेरगञ्ज, बेलबास,	साबन भवन, दुर्गामावि वा अग्लो स्थान, नेरा आधारभूत बिद्यालय राजपुर, वडा
३	राप्तीसोनारी ३	बैजापुर	शाहीपुर, नवलपुर, बैशा, गर्लाबाज, सिनाबाज र जंगपुर	खैरहनी र साईपुरमा भएको २ कोठे २ वटा सुरक्षित आश्रय भवन, गणेश प्रावि
४	राप्तीसोनारी ४	बैजापुर	लालपुर, धामपुर र भगवानपुर परसरामपुर, माहुटोलको उतर	सुरक्षित आश्रय भवन,परसरामपुर, आश्रय, इलाका प्रहरी कार्यालय,

५	राप्तीसोनारी ५	बिनौना	ललही, आलीनगर, गोंधोई, रिहारडाँडा, बिनौनागाँउं	ललही सुरक्षीत आश्रय भवन, आधारभुत निमावी आलीनगर र चिलरीया आवासिय
६	राप्तीसोनारी ६	फत्तेपुर	खल्लाटेपरी, गोडिनपुरवा,ढलैया, महिमानपुर, लक्ष्मीराजपुर, सिधनवा,	सिद्धेश्वर उ.मा.वि.भवन, सरस्वती आधारभुत मावि पनेरिया, गुलरीको
७	राप्तीसोनारी ७	फत्तेपुर	खल्ला झगडिया, बसन्तापुर, भवानियापुर, पहाडीपुर, देउपुरा, पिप्रहवा, गेदवाभर्था, सोनपुर,	हुलाकी राजमार्ग, सोदेखि उत्तरको खुला स्थान, बालशान्ती आधारभुत बिद्यालय, नि.मा.वि. भवन-सर्री,
८	राप्तीसोनारी ८	महादेपुरी	बालापुर,पेरानी (खल्लागाउँ),ओबरीको बनखेत र जिरोबजार पछाडी र	शिव शक्ती मावि पेरानी, बिभिन्न ८ स्थानमा रहेका सामुदायिक बन भवन
९	राप्तीसोनारी	महादेपुरी	ढकेरी, महादेवा, ढकेरी बस्ति	बिद्यालय र सामुदायिक बन भवन
१०	ने.ग २०	मनिकापुर	मदनापुर	आदर्श उच्च माध्यामिक बिद्यालय, राँझा
११	खजुरा ५ र ६	उढरापुर	गिजरा, पुरैना, दशविघा, आठविघा, बाह्रविगा, शान्तिनगर, सल्यानीटोल ।	जनसेवा मावि, जनकल्याण मावि, गुलरिया नेपालगंज सडक
१२	खजुरा २	सितापुर	नयागुँरासपुर, सताउसधुरी, गौघाट मानकिनार, बर्मेलीटोल	योगिनी मावि, नेराप्रावी गुंरासपुर, रेडक्रस उपशाखा भवन, हेल्थपोष्ट
१३	डुडुवा १	होलिया	पिप्रहवा, कृषिचौफेरी, छोटकीचौफेरी पाझा, खडैचा, टेपरी	जनता मावि पिप्रहवा, नेराप्रावि कृषिचौफेरी र हजरत सामुदायिक बन
१४	डुडुवा २	बेतहनी	सन्तलिया, अमृतपूर्वा, भेलोरपूवा, दासपूर्वा, खालेपूर्वा, बाबागाउँ,	पक्की घरको छत र पशुपति मावि, नौरीगौढी,
१५	डुडुवा ३	बनकट्टी	रमपूर्वा, कटैहिया, हलकारापूर्वा,	वडा नं.३ कार्यालय, मावि बनकट्टी,
१६	डुडुवा ४	कम्दी	खालेमसाहा र लालापूर्वा	वडा नं.४ कार्यालय, निमावि साहपूर्वा,
१७	डुडुवा ५	कम्दी	खजुरा गौडि, लडियाघाट, सिधनिया तल्लो वस्ती, लिबाङ्गीटोल र	शहिद मावि कम्दी, स्वास्थ्य चौकी छग्रहवा
१८	नरैनापुर १	कटकुइया	बानीयागाउँ र महतनिया	भारतद्धारा निर्माण गरिएको पक्की बाटो,
१९	नरैनापुर ४	नरैनापुर	नरैनापुरटोल, घोरदौरिया	भारतद्धारा निर्माण गरिएको पक्की बाटो,
२०	नरैनापुर ५	मटेहिया	मटेहिया गाउँको केही घर, भगवानपुर	२४ बिगाहा, स्वास्थ्य चौकी, वडा
२१	नरैनापुर ६	गंगापुर	सोनिवर्षा, कुदरबेटवा, गंगापुर,	२४ बिगाहा, आधारभुत बिद्यालय जमुनी,
२२	कोहलपुर		कालिकानगर	ज्ञानज्योति बयिया मावि, कालिकानगर
२३	कोहलपुर		मुक्तकमैयाटोल,	सहिद स्मृति भवन
२४	कोहलपुर		चप्परगौढी	ज्ञान ज्योति मावि चप्पचरगौढी
२५	कोहलपुर		बजारटोल	त्रिभुवन उमावि
२६	बैजनाथ २		मकैबारी, जबदहवा,	सुर्योदय मावि चिसापानी,
२७	बैजनाथ ३		रामपुर, कलरामपुर	
२८	बैजनाथ ४		बानियाभार	
२९	बैजनाथ ५		थमनिया, गुरुवागाउँ	
३०	बैजनाथ ६		गरही, सम्झनाबजार,	
३१	बैजनाथ ८		गुरुदयालपुर, चादनीचौक, थपूवा र	
३२	जानकी १		साइगाउँ, शिवपुरी, पचपोखरा, बढैया	

बिपद् खोज तथा उद्धारमा संलग्न निकायगत स्रोत साधनको आंकलन र पूर्वतयारी :

SN	SAR item	Unit	Stock with agencies and quantity													
			Nepal Army	Nepal Police	Armed Police	DAO/ DEOC	NRCS(in community)	Nepal gunj	Kohalpur Mun	Baijanath RM	Janki RM	Khajura RM	Raptisonari RM	Narainapur RM	Duduwa Rm	AFP, DMT Bageswari
1	Life Jacket	Piece	106	71	85	38	115	48	0	25	0	0	78	16	80	0
2	Stretcher	Piece	5	7	5	11	25	5	0	0	0	0	6	0	6	0
3	First Aid Box	Piece	4	0	5	1	8	50	0	0	0	0	0	0	15	0
4	Rubber Boat	Set	1	0	1	2	1	0	0	0	0	0	3	2	1	3
5	Bucket/Gaiti/Belcha	Piece	230	29	65	57	50	20	0	30	0	0	520	0	5	0
6	Search Light	Piece	3	2		1	0	0	0	0	0	0	0	0	0	0
7	Rope Way Dori	Piece	0	13	300	202	25	0	0	2	0	0	13	10	5	0
8	Wooden Boat	Piece	0	6	0	0	0	0	0	0	0	0	0	0	2	0
9	Out Boat Motor/Motor boat	Piece	1	0	0	0	0	0	0	0	0	0	0	0	0	0
10	Rubber Tube	Piece	10	8	3	10	5	0	0	0	0	0	5	2	2	0
11	Safety Helmet	Piece	40	12	25	30	125	0	0	20	0	0	50	6	6	0
13	Sairon	Piece	0	0	0	0	5	0	0	1	0	0	2	0	1	0
14	Mega Phone	Piece	5	3	25	2	25	0	0	1	0	0	3	0	0	0
15	Foot Pump	Piece	0	0	0	2	0	0	0	0	0	0	1	0	1	0
16	Dispensary Tents	Set	0	0	0	1	0	0	0	100	0	0	0	0	0	0
17	Paddles with master Paddle	Piece	0	0	0	13	0	0	0	0	0	0	0	0	0	0
18	Life Bouy	Piece	0	0	0	1	0	0	0	1	0	0	1	0	0	0
19	Carabineer(with Lock)	Piece	39	0	0	2	0	0	0	0	0	0	0	0	0	0

20	Almunium Ladder	Piece	0	0	0	2	0	0	0	0	0	0	1	0	0	0
21	Rubber Boot	Piece	0	0	0	30	0	0	0	0	0	0	0	0	8	0
22	Throw Bag	Piece	0	0	0	1	0	0	0	5	0	0	13	10	86	0
23	Gall/Shovel	Piece	0	0	0	13	0	0	0	0	0	0	0	0	0	0
24	Working Gloves	Piece	0	0	0	40	0	0	0	100	0	0	2	0	0	0
25	Mask	Piece	0	0	0	50	0	0	0	2000	0	0	100	0	0	0
26	Faruwa	Piece	0	0	0	10	0	0	0	20	0	0	10	0	0	0
27	Raincoat	Piece	0	0	0	10	0	0	0	0	0	0	0	0	0	0
28	Hand saw	Piece	0	0	0	5	0	0	0	0	0	0	1	0	0	0
29	Axe	Piece	0	0	0	5	0	0	0	0	0	0	0	0	0	0
30	Tent Big (Inner)	Set	0	0	0	7	0	0	0	0	0	0	0	0	0	0
31	Tent Big (Outer)	Set	0	0	0	9	0	0	0	0	0	0	0	0	0	0
33	Head Light	Piece	0	0	0	15	0	0	0	0	0	0	20	0	0	0
34	Sabel	Piece	0	0	0	20	0	0	0	0	0	0	20	0	0	0
35	Carlson Hand Pump 4''	Piece	0	0	0	1	0	0	0	0	0	0	0	0	0	0
36	Hand Held Search Light	Piece	0	0	0	1	0	0	0	0	0	0	0	0	0	0
37	Harnes	Piece	20	0	0	0	0	0	0	0	0	0	4	0	0	0
38	Fire Fighing clothsoot	Piece	3	0	0	0	0	0	0	0	0	0	0	0	0	0
39	Safety Boot	Piece	0	0	0	0	0	0	0	0	0	0	20	0	0	0
40	Safety/Rescue Rope	Roll	0	0	0	0	0	0	0	0	0	0	50	0	2	0
41	Working Glass	Piece	0	0	0	0	0	0	0	0	0	0	30	0	0	0

42	Wire Cutter	Piece	0	0	0	0	0	0	0	0	0	0	2	0	8	0
43	Hammer	Piece	0	0	0	0	0	0	0	0	0	0	2	0	8	0
44	Multi Purpose Knife	Piece	0	0	0	0	0	0	0	0	0	0	2	0	0	0
45	Googles	Piece	0	0	0	0	0	0	0	0	0	0	6	0	0	0
46	Measuring Tape	Piece	0	0	0	0	0	0	0	0	0	0	2	0	0	0
47	Rotary Hammer (7.2 kg.)	Piece	0	0	0	0	0	0	0	0	0	0	1	0	0	0
48	Life wire ring	Piece	0	0	0	0	0	0	0	0	0	0	3	0	0	0
49	Life line rope (Huge)	Piece	0	0	0	0	0	0	0	0	0	0	500	0	0	0
50	Pry Bar	Piece	0	0	0	0	0	0	0	0	0	0	50	0	2	0
51	Crow Bar	Piece	0	0	0	0	0	0	0	0	0	0	50	0	2	0
52	Fire Extinguisher	Piece	0	0	0	1	0	0	0	0	0	0	50	0	3	0
53	Fire Ball	Piece	0	0	0	0	0	0	0	0	0	0	50	0	2	0

आगलागी तथा बाढी पीडित उद्धारमा परिचालीत हुने जनशक्तिको बिवरण :

सि.नं.	संस्था	तालिम प्राप्त जनशक्ति	परिचालित हुन सक्ने जनशक्ति	सम्पर्क फोन नम्बर
१	नेपाली सेना	११५	१००० जना	५६५०५८, ५६५३००
२	नेपाल प्रहरी	१५	७०० जना	१००, ५२०२११
३	सशस्त्र प्रहरी	५०	८०० जना	५२७२७१, ५२७२७०
४	नेपाल रेडक्रस सोसाइटी	२७३	५० जना	५२०१०४, ५२१२५६

२) अस्थायी आवास तथा गैरखाद्य सामग्री :

विषयगत क्षेत्रको नाम :अस्थायी आवास तथा गैरखाद्य सामग्री व्यवस्थापन
मुख्य विपद्को किसिम :बाढी, आगलागी, भूकम्प, कोभिड-१९ महामारी आदि,
क्षेत्रगत अगुवा :शहरी विकास तथा भवन निर्माण विभाग, संघीय आयोजना कार्यान्वन इकाई कार्यालय र नेपाल रेडक्रस सोसाइटी, बाँके

अनुमानित अवस्था : बाढीबाट २५ हजार घरधुरी १,५०००० परिवार प्रभावित हुनसक्ने पूर्वानुमान गरिएको छ । विगतका विपद्हरूबाट प्रभावित भएका परिवारहरूको तथ्यांकलाई विश्लेषण गर्दा अस्थायी आवास तथा गैरखाद्य सामग्री ५ हजार घरपरिवारलाई सहयोग गर्नुपर्ने पूर्वानुमान गरी यस वर्षको विपद् प्रतिकार्य पूर्वतयारी योजना निर्माण गरिएको छ । विपद्बाट संभावित असरहरू यस प्रकार रहने छन् ।

- कोभिड १९ को प्रभाव तथा संक्रमणको बृद्धिसँगै बिभिन्न बिकासमूलक कार्य, शिक्षा तथा जिबिकोपार्जनमा असर पुऱ्याई मानवको दैनिक जिवनमा समस्या,
- सार्वजनिक पूर्वाधारको क्षति (सडक, पुल, विद्युत् आपूर्ति, सञ्चार)
- आवासको, केटाकेटी, महिला, वृद्धवृद्धा, अपाङ्गता भएकाहरू, विस्थापन तथा व्यक्तिगत सरसामानहरूमा क्षति ।
- विद्यालय, प्रहरी चौकी तथा स्वास्थ्य केन्द्रहरू, सार्वजनिक भवन, सामुदायिक आश्रय स्थल जस्ता सार्वजनिक संरचनाहरूमा विस्थापित मानिसहरूको बसोवासको लागि दबाव पर्ने ।
- सार्वजनिक स्थानहरूमा अस्थायी आवासको रुपमा उपयोग गरिदा सामुदायिक स्वास्थ्य सम्बन्धी चुनौतीहरू हुने देखिन्छ ।

उद्देश्य:

- विपद्बाट पूर्ण रुपमा प्रभावित हुनसक्ने पूर्वानुमान गरिएका ५००० परिवारलाई तत्काल अस्थायी आवासको कोभिड १९ को संक्रमण र यसको रोकथामका लागि गरिने सावधानीहरुलाई अवलम्बन गर्दै विपद् प्रभावित व्यक्ति/परिवारहरूका लागि समयमा नै राहत प्रतिकार्य समूहको पहूँच सुनिश्चित गरी गैरखाद्य सामग्रीको उपलब्धता तथा स्थानीय स्तरमा उपलब्ध सुरक्षित स्थलहरूमा अस्थायी आवसको व्यवस्था गरी विपद्को अवस्थाबाट जनजीवन सामान्य बनाउने ।
- व्यवस्था गर्ने र आवश्यकता एवं श्रोतको उपलब्धताको आधारमा गैरखाद्य सामग्री उपलब्ध गराउने ।
- अस्थायी वासस्थानको लागि उपयुक्त स्थलको पहिचान गरी आवश्यकताका आधारमा विपद्मा परेका व्यक्ति तथा परिवारहरूको पहुँच सुनिश्चित गर्ने । यथासम्भव यस प्रक्रियामा बढीभन्दा बढी समुदाय स्वयंको तथा स्वयम व्यवस्थापन (Self-management) लाई प्रोत्साहित गरिनेछ ।

विषयगत क्षेत्रका सदस्य संस्थाहरुको सम्पर्क विवरण:

सि.नं.	संस्थाको नाम	सम्पर्क बिवरण			इमेल
		सम्पर्क व्यक्ति	फोन का.	मोबाइल नं.	
१	शहरी विकास तथा भवन निर्माण विभाग, संघीय आयोजना कार्यान्वन इकाइ	सुवास बस्नेत	५२०२६४	९८५८०२०२६४	dudbcnepalgunj@gmail.com
		होमनाथ भुषाल	५२०२६४	९८५८०२६३३६	fpiubanke@gmail.com
२	नेपाल रेडक्रस सोसाइटी	दोलख ब.डाँगी	५२०१०४	९८५८०२०९५९	dolakh.dangi@gmail.com
३	जिल्ला समन्वय समिति	रेखा श्रेष्ठ	५२०३३०	९८४८०२०७०१	rekha.shrestha2020@gmail.c
४	युनिसेफ	राजेश सारु	५५०००८	९८५११५९१३५	rsmagar@unicef.org
५	प्लान नेपाल	केशव सुवेदी	५२२००३,	९८४८०२०६१२	keshav_raj.subedi@plan-
६	फुल कुमारी थारु	सेभ द चिल्ड्रेन	५२५७४३	९८६८४०४९७५	phul.chaudhary@savethechil
७	केयर नेपाल	किशोर गन्दर्भ	५४१८७५	९८५१०५२१७७	kishwor.gandharba@care.org

८	आरआरएन	बिनोद शर्मा	५५०५९२	९८५७८३५२५४	binod.sharma@gmail.com
९	वेश बाँके	संगिता चौधरी	५२४४५७	९८५८०४०८९	chaudharysangita01@gmail.c
१०	बि ग्रुप	दिनेश चौधरी	५५०२९५,	९८४८०२२४९३	mailfordinesh@gmail.com
११	आई.एन.एफ.	नरेन्द्र साउद	५२१५९७	९८५८०२०३८९	district.incharge@banke.nepa
१२	एक्सन एड	प्रेम चौधरी		९८६८२१३०३७	prem.chaudhary@actionaid.o
१३	जिल्ला आपतकालिन	गौरीलाल	५२७०६८	९८५८०२७५५१	deocbanke@gmail.com,

विपद् प्रतिकार्य योजना

विपद् पश्चातको अवधि	विपद्को अवस्थामा गरिने आपत्कालीन कार्य	आपत्कालीन अवस्थामा गरीने पूर्वतयारी कार्य	पूर्वतयारी कार्य सम्वोधन गर्न नपुग श्रोत पहिचान	मुख्य जिम्मेवार निकाय
पहिलो दिन	विपद् प्रभावको सूचना स्थानीय स्वयंसेवकबाट सङ्कलन	संभावित विपद् जोखिम स्थानमा संचार संयन्त्र स्थापना गर्ने	कुसुममा स्थापित जल मापन केन्द्रमा संचार संयन्त्र स्थापना गरिएको ।	जिल्ला विपद् व्यवस्थापन समिति
	जिल्ला विपद् व्यवस्थापन समितिको आकस्मिक बैठकको आयोजना	समितिका सदस्यहरू एवं सरोकारवाला निकायहरूको सम्पर्क व्यक्ति चयन गर्ने	गरि सकिएको	जिल्ला विपद् व्यवस्थापन समिति र सम्बन्धित निकायहरु
	विपद् प्रतिकार्य समूह सदस्यहरूलाई संचार	Assessment team members, DDRT, FA प्रशिक्षण प्राप्त स्वयंसेवकहरूको अद्यावधिक तथ्यांक राख्ने,	गरी सकिएको	DDMC, DUDBC,FPIU, NRCS
दोस्रो दिन	विषयगत क्षेत्रको बैठक	सदस्यहरूको सम्पर्क अद्यावधि गर्ने	भैसकेको	DUDBC,FPIU, /NRCS
	द्रुत लेखाजोखा सम्बन्धी अभिमुखीकरण आयोजना	लेखाजोखा फाराम छपाई तथा विपद् प्रतिकार्य टोली निर्माण गर्ने	DDRT समूहलाई तत्कालिन परिस्थितिका बारेमा अभिमुखीकरण गर्नुपर्ने	DDMC, DUDBC,FPIU, NRCS
	द्रुत लेखाजोखा टोली परिचालन एवं प्रारम्भिक सूचना संकलन ।	उपयुक्त यातायात तथा संचारका साधन एवं बन्दोवस्तीका सामग्रीहरूको व्यवस्था	यातायात तथा बन्दोवस्तीका सामग्रीहरू प्रयाप्त नभएको	DDMC, DUDBC,FPIU, NRCS
	प्राप्त सूचनाको विश्लेषण तथा सहायता परिचालन गर्ने ।	DEOC बाट प्रारम्भिक तथ्यांक प्राप्त भएपछि DDMC को निर्णयानुसार विश्लेषणको क्षेत्र सदस्यहरूको बैठक	क्षेत्र सदस्यहरूको सम्पर्कसूची तयार रहेको ।	DDMC, DUDBC,FPIU, NRCS
	विपद् प्रभावको आधारमा अस्थायी आवासको लागि त्रिपाल र खाना पकाउने भाँडावर्तन तथा उपलब्ध भएसम्म अन्य घरायासी सामग्री वितरण गर्ने ।	प्रभावित परिवारका लागि गैरखाद्य सामग्री मौज्दात गर्ने ।	तत्कालिन अवस्थामा आवासको लागि अतिरिक्त त्रिपाल, गुन्द्री एवं भाडाँवर्तन नभएको	DDMC, DUDBC,FPIU, NRCS

विपद् पश्चातको अवधि	विपद्को अवस्थामा गरिने आपत्कालीन कार्य	आपत्कालीन अवस्थामा गरीने पूर्वतयारी कार्य	पूर्वतयारी कार्य सम्वोधन गर्न नपुग श्रोत पहिचान	मुख्य जिम्मेवार निकाय
पहिलो हप्ता	गैरखाद्य सामग्री आवश्यकता पहिचानको लागि विस्तृत (घरधुरी) सर्वेक्षण गर्ने	सर्वेक्षण टोलीलाई अभिमुखीकरण तथा फाराम छपाई र बन्दोवस्तीका सामग्री ब्यवस्था गर्ने	DDRT समूहलाई तत्कालिन परिस्थितिका बारेमा अभिमुखीकरण गर्नुपर्ने ।	DDMC, DUDBC,FPIU, NRCS
	गैरखाद्य सामग्री सेट पूर्ण प्रभावित घरपरिवारलाई वितरण गर्ने ।	वितरण टोली (DDRT) लाई अभिमुखीकरण एवं सामग्री वितरण	३६९६ सेट सामग्री नपुग ।	नेपाल रेडक्रस सोसाइटी
पहिलो महिना	गैरखाद्य सामग्री वितरण कार्य निरन्तरता	वितरण टोली (DDRT) लाई अभिमुखीकरण	भैसकेको ।	नेपाल रेडक्रस सोसाइटी
	गैरखाद्य सामग्री वितरण तथा प्रयोगको सुचिश्चिताको अनुगमन	अनुगमन टोलीको ब्यवस्था एवं अनुगमन सूची निर्माण	अनुगमन सूची र टोली निर्माण गर्नुपर्ने ।	DDMC, DUDBC,FPIU, NRCS
दोस्रो महिना	सरोकारवाला निकायहरू एवं क्षेत्रगत सदस्यहरूको समन्वय तथा पाठ सिकाई कार्यशाला बैठकको आयोजना	विपद् प्रतिकार्य संचालन गर्दा प्राप्त अनुभव एवं राम्रा पक्ष तथा सुधार गर्नुपर्ने सवालहरूको सूचिकृत र बैठक आयोजना गर्ने ।	पत्राचार र समन्वय गर्ने	DDMC, DUDBC,FPIU, NRCS
तेस्रो महिना	विपद् प्रतिकार्यको प्रतिवेदन सबै सरोकारवालाहरूलाई सम्प्रेशण गर्ने	विपद् प्रतिकार्यको विस्तृत अभिलेख संकलन गरी भाषागत एवं तथ्यांक अद्यावधि गर्ने ।	प्रतिवेदन	DDMC, DUDBC,FPIU, NRCS
जम्मा				

उपलब्ध निकायगत राहत सामग्रीहरू

S.N.	Contributing agencies	Commodities		Cash contribution	Remarks
		Full NFRI	Tarpauli		
1	NRCS, Banke	100	100		
2	Save the Children	589	499	150,000	929 shelter kit
3	Bee-Group	0	2000		
4	INF Nepalgunj	15	100		Including Vehicle support
5	Plan Nepal	600	1000		Including Vehicle support
6	Unicef	0	400		Including Vehicle support
7	CARE Nepal	0	500		With Dignity kit
8	Action Aid	0	400 200		Basic Shelter Kit, Shelter tool kit
	Total available	1304	2599		
	Target	5000	20000		
	Gap	3696	21401		

नोटः *गैरखाद्य तथा अस्थायी आवास क्षेत्र सदस्य संस्थाहरूको कार्य पद्धती र कार्यादेश एउटै प्रकृतिको नरहेको हुँदा सबै निकायबाट हाललाई श्रोतको उपलब्धता हुन सकेको छैन । तर विपद्को तत्कालिन अवस्था र प्रभावित क्षेत्र तथा समुदायको आवश्यकताको आधारमा सोही समयमा आपत्कालिन राहत सामग्रीहरूको ब्यवस्था गर्नसक्ने प्रावधान रहेको छ ।*

आवश्यक सामग्री र अनुमानित लगतको विवरण

S.N.	Commodity/Items	Unit	Qty.	Cost assumed		Available NFRI	Gaps	Cost required (Only gaps)
				Rate	Amount			
1	Full kit NFRI	Set	5000	7,500	7,500,000	1,250	3,750	28,125,000
2	Tarpaulin (partially)	Pcs	2000	1,800	3,600,000	1,138	862	1,551,600
3	Shelter kit	Set	1000	6,500	6,500,000	834	166	1,079,000
Total fund required					47,600,000	-	-	30,755,600
Operational cost @10 % of material cost					4,760,000	-	-	4,760,000
Total NFRI/Shelter cluster cost					52,360,000			35,515,600

कार्यान्वयन योजना सहितको प्राथमिकता प्राप्त पूर्वतयारी कार्य

सि.नं.	प्राथमिकता प्राप्त पूर्वतयारी कार्यको सूची	मुख्य जिम्मेवार निकाय	कार्यान्वयन गर्ने तरिका	समय सिमा (कार्य तालिका)
१	गैरखाद्य सामग्री व्यवस्थापन	DUDBC-FPU/NRCS	सरोकारवालाहरू सँग समन्वय	विपद पश्चात तत्कालै
२.	लेखाजोखा फाराम छपाई तथा विपद् प्रतिकार्य टोली निर्माण गर्ने ।	DUDBC-FPU/NRCS	बैठक	असारको दोस्रो हप्ता
३	उपयुक्त यातायात तथा संचारका साधन एवं बन्दोवस्तीका सामग्रीहरूको व्यवस्था	DUDBC-FPU/NRCS	बैठक, समन्वय	विपद पश्चात तत्कालै
४.	सर्वेक्षण टोलीलाई अभिमुखीकरण तथा फाराम छपाई र बन्दोवस्तीका सामग्री व्यवस्था गर्ने ।	DUDBC-FPU/NRCS	अभिमुखीकरण, समन्वय	विपद पश्चात तत्कालै
५.	वितरण टोली (DDRT) लाई अभिमुखीकरण	DUDBC-FPU/NRCS	अभिमुखीकरण	विपद पश्चात तत्कालै
६.	अनुगमन टोलीको व्यवस्था एवं अनुगमन सूची निर्माण	DUDBC-FPU/NRCS	बैठक	विपद पश्चात तत्कालै
७.	विपद् प्रतिकार्य संचालन गर्दा प्राप्त अनुभव एवं राम्रा पक्ष, सुधार गर्नुपर्ने सवालहरूको सूची र कार्यशाला आयोजना गर्ने ।	DUDBC-FPU/NRCS	कार्यशाला	विपद प्रतिकार्य भईसकेपछि ।
८.	विपद् प्रतिकार्यको विस्तृत अभिलेख संकलन गरी भाषागत एवं तथ्यांक अद्यावधि गर्ने ।	DUDBC-FPU/NRCS	छलफल, बैठक तथा प्रतिवेदन	विपद प्रतिकार्य भईसकेपछि ।

मानवीय सहयोग सम्बन्धी मापदण्ड :

- औशतमा एक परिवारका ६ सदस्यहरूको लागि १२ x १८ फुट साईजको त्रिपाल उपलब्ध छ ।
- प्रति परिवार ६ सदस्यका लागि न्यूनतम एक जोडा कपडा ।
- हरेक परिवारलाई भान्छाको लागि भाँडा ।
- विद्यालय तथा सार्वजनिक स्थलहरूसँग अग्रिम रूपमा नै समझदारी पत्र (MoU) मा दस्तखत भएको हुनुपर्दछ ।
- शिविरका लागि योजना तर्जुमा गर्दा नै सांस्कृतिक तथा सामाजिक मूल्यहरू एवं परिस्थितिलाई ध्यानमा राखिनु पर्दछ ।
- शिविर स्थापना गर्नका लागि विगतमा प्रयोग गरिएका ठाउँहरूको विवरण ।
- स्थानीय सरकार लगायत सरोकारवाला निकाहरूको समन्वयमा शिविरको स्थापना ।

३) खाद्यान्न व्यवस्थापन :

विषयगत क्षेत्रको नाम : खाद्यान्न व्यवस्थापन
मुख्य विपद्को किसिम : बाढी, आगलागी, भूकम्प आदि
क्षेत्रगत अगुवा : कृषि ज्ञान केन्द्र, बाँके

अनुमानित अवस्था: २५००० घरधुरीका करिब १५०००० जनसंख्या प्रभावित हुनसक्ने पूर्वानुमान गरी विपद् राहत प्रतिकार्य योजना २०७६ तयार पारिएको छ । उल्लेखित जनसंख्या मध्ये तत्काल १५०००० कालागि ५ दिनको तयारी खाद्यवस्तु र १५०००० लाई थप १५ दिनको लागि नियमित खानाको लागि खाद्यान्न सहयोग गर्नुपर्ने र ५०००० जनालाई थप १० दिनको नियमित खानाको लागि राहत सहयोग उपलब्ध गरी योजना गरिएको छ । त्यसैगरी गर्भवती तथा दुध चुसाउने महिलाहरुको लागि विषेश खानाको व्यवस्था गर्नुका बालबालिका, जेष्ठ नागरिक, फरक क्षमता भएका तथा विस्थापितहरु तर्फ पनि सचेत हुनुपर्ने अवस्था रहेको छ । साथै बाढीबाट हुनसक्ने सम्भावित मानवीय असरहरु निम्न बमोजिम रहेका छन् ।

- खाद्य आपूर्तिमा कमी, सहज पहुँचको समस्या, विस्थापन तथा विद्यालयमा खुवाउने कार्यक्रमजस्ता अन्य खाद्यान्न सम्बन्धी कार्यक्रममा अवरोध भएको कारणले गर्दा अस्थायी रूपमा तीव्र खाद्य अभाव ।
- सामाजिक र व्यक्तिगत सम्पत्तिको क्षति, जीविकोपार्जनका अवसरहरुमा असर, बालीनालीको नोक्सानी, पशुधनको क्षति, विपद् सामना गर्ने रणनीति (Coping strategy) मा बाधा आदिका कारणहरूले गर्दा अल्पावधिको उच्च खाद्य असुरक्षा ।

उद्देश्य:

- कोरोना भाइरस (कोभिड १९) को प्रभाव र संक्रमणलाई मध्यनजर गर्दै माथि उल्लेखित संभावित विपद्को असरको पूर्वानुमान गरिएको तथ्यांकलाई ध्यानमा राखी उक्त अवस्थामा राहत प्रतिकार्य योजना संचालन गर्ने,
- प्रभावित व्यक्तिहरूका लागि समयमा नै खाद्यान्नको उपलब्धता तथा खाद्यान्नमा सहज पहुँच सुनिश्चित गरी जीवन बचाउने विपद्को अवस्थाबाट जनजीवनलाई सामान्य बनाउने,
- जीवन रक्षा सम्बन्धी रणनीतिहरू (Survival strategies) कालागि आधारभूत आवश्यकता पूर्ति गर्नका निमित्त खाद्य सम्बन्धी पर्याप्त स्रोतहरू उपलब्ध गराउने, यसको फलस्वरूप मानव मर्यादा, पारिवारिक अस्तीत्व, जीविकोपार्जनको सुरक्षा तथा वातावरणमा दीर्घकालीन नकारात्मक असर पर्न नपाओस ।
- प्रभावित पारिवारसँग उपलब्ध स्रोतहरूलाई पुनर्लाभ (Recovery) तथा दीर्घकालीन आयआर्जनका गतिबिधिहरुमा लगानी गर्न सक्षम पार्न समुदायलाई उनिहरुको आयको सुरक्षित स्थानान्तरण अथवा प्रतिस्थापन गर्ने अवसर प्रदान गर्ने ।

विषयगत क्षेत्रका सदस्य संस्थाहरुको सम्पर्क विवरण:

क्र.स	कार्यालय	सम्पर्क व्यक्ति	फोन	इमेल
१.	कृषी ज्ञान केन्द्र	सागर ढकाल	९८५८०४००२७	akcbanke@gmail.com
२.	जिल्ला प्रशासन कार्यालय	हरिशचन्द्र शर्मा	९८४८१७१८९९	hariscs70@gmail.com
३.	DEOC बाँके	गौरीलाल बुढाथोकी	९८५८०२७५५१	deocbanke@gmail.com
४.	नेपाल रेडक्रस सोसाइटी	झबिलाल शर्मा	९८५८०२७३०२	Jhabi.sharma@gmail.com
५.	जिल्ला समन्वय समिति	रेखा श्रेष्ठ	९८४८०२०७०९	rekha.shrestha2020@gmail.com
६.	कृषि ज्ञान केन्द्र, बाँके	सागर ढकाल	९८५८०४००२७	akcbanke@gmail.com
७.	नेपाल खाद्य संस्थान	हरिप्रसाद जैसी	९८४८७२५३३५	nfcnpj@gmail.com
८.	ने.ग. उद्योग व्यापार संघ	अब्दुल वाहिद अन्सारी	९८५८०२२२१८	nepalgunjchamber@gmail.com
९.	विश्व खाद्य कार्यक्रम	पदम शाही	९८४८०२९६४०	Padam.shahi@wfp.org
१०.	NRCS CEHP	राजकुमार क्षेत्री	९८४८०२६३०२	rajkumar.kshetri@nrcscehp.org
११.	प्लान नेपाल	केशव सुवेदी	९८४८०२०६१२	keshavprasad.subedi@plan-
१२.	फुल कुमारी थारु	सेभ द चिल्ड्रेन	९८६८४०४९७५	phul.chaudhary@savethechildren.
१३.	केयर नेपाल	किशोर गन्दर्भ	९८५१०५२१७७	kishwor2015@gmail.com
१४.	वेश बाँके	संगीता चौधरी	९८५८०४०८९४	chaudharysangita01@gmail.com,
१५.	आर.आर.एन.	बिनोद शर्मा	९८५७८३५२५४	binod.sharma@gmail.com
१६.	बि ग्रुप	राम निवास यादव	९८५८०२५१२१	ramniwas.beegroupnpj@gmail.c

विपद प्रतिकार्य योजना :

विपद् पश्चातको अवधि	विपद्को अवस्थामा गरिने आपतकालीन कार्य (विपद्को प्रकृतिमा आधारित)	आपतकालीन अवस्था संवोधन गरिने पूर्वतयारी कार्यहरु	पूर्वतयारी कार्य संवोधन गर्न नपुग श्रोतको पहिचान	मुख्य जिम्मेवार निकाय	पूर्वतयारीका लागि अनुमानित लागत
पहिलो दिन	बाढी प्रभावको सूचना संकलन गर्ने ।	संभावित बाढी जोखिम स्थानमा सूचना संयन्त्र स्थापना गर्ने । कसुम स्थित गेजरिडरसँग समन्वय गर्ने	कुसुममा स्थापित पानीको सतह मापन केन्द्रमा संचार संयन्त्र स्थापना गरिएको ।	जिल्ला विपद् ब्यवस्थापन समिति, DEOC	००
	जिल्ला विपद् ब्यवस्थापन समितिको आकस्मिक बैठकको आयोजना गर्ने ।	समितिका सबै सदस्यहरु एवं सरोकारवाला निकायहरुको सर्म्पक ब्यक्ति चयन र अद्यावधिक गर्ने ।	गरि सकिएको	जिल्ला विपद् ब्यवस्थापन समिति, DEOC	००
	विपद् प्रतिकार्यमा परिचालन हुने स्वयंसेवक तथा कर्मचारीहरुलाई संचार गर्ने ।	Assessment team members, DDRT, FA प्रशिक्षण प्राप्त स्वयंसेवकहरुको अद्यावधिक तथ्यांक राख्ने,	गरी सकिएको	कृषी ज्ञान केन्द्र, नेपाल रेडक्रस सोसाइटी	००
दोस्रो दिन	खाद्य सुरक्षा क्षेत्रगत समितिको बैठक गरी तत्कालिन अवस्थाको विश्लेषण गर्ने र आवश्कता पहिचान गर्ने	सबै क्षेत्र सदस्यहरुको द्रुत संचार सम्पर्क अद्यावधि गर्ने ।	सबै क्षेत्रगत सदस्यहरुको सम्पर्क ठेगाना अद्यावधि रहेको ।	कृषी ज्ञान केन्द्र, NRCS, DEOC	१६,०००
	द्रुत लेखाजोखा सम्बन्धी अभिमुखीकरण आयोजना	लेखाजोखा फाराम छपाई तथा विपद् सर्वेक्षण समूहको सूची अद्यावधि राख्ने	फाराम छपाईको लागि श्रोतको आवश्यकता तथा लेखाजोखा समूहको अभिमूखिकरण ।	कृषी ज्ञान केन्द्र, NRCS, DEOC	११०,०००
	द्रुत लेखाजोखा टोली परिचालन गरी प्रारम्भिक सूचना संकलन ।	उपयुक्त यातायात तथा संचारका साधनहरुको ब्यवस्था	श्रोत उपलब्ध नभएको ।	कृषी ज्ञान केन्द्र, NRCS, DEOC	५७०,०००
	प्राप्त सूचनाको विश्लेषण एवं तयारी खाद्यवस्तु ब्यवस्थापन र वितरण	अनुमानित संख्यामा तयारी खाद्यवस्तु संभावित प्रभावित समुदायमा पूर्वतयारी स्वरुप मौज्दात गर्ने	श्रोत उपलब्ध नभएको ।	कृषी ज्ञान केन्द्र, NRCS, DEOC	४१,७६,०००
पहिलो हप्ता	नियमित खाद्य सामग्री आवश्यकताको पहिचानको लागि विस्तृत (घरधुरी) सर्वेक्षण	सर्वेक्षण टोलीलाई अभिमुखीकरण तथा फाराम छपाई एवं बन्दोवस्तीका सामग्री तयारी गर्ने	श्रोत उपलब्ध नभएको ।	कृषी ज्ञान केन्द्र, NRCS, DEOC	४५०,०००
	तत्कालिन अवस्था अद्यावधिक गर्न क्षेत्र सदस्यहरुको वैठक गर्ने, आवश्यकता अनुसार सूचना संप्रेषण गर्ने ।	सूचना संप्रेषणको लागि मूख्य जिम्मेवार व्यक्ति निर्धारण गर्ने ।		जिल्ला प्रशासन कार्यालय	
	खाद्य सामग्री वितरण टोली अभिमुखिकरण	वितरण टोली (DDRT)लाई	श्रोत उपलब्ध नभएको ।	नेपाल रेडक्रस सोसाइटी	

विपद् पश्चातको अवधि	विपद्को अवस्थामा गरिने आपतकालीन कार्य (विपद्को प्रकृतिमा आधारित)	आपतकालीन अवस्था संवोधन गरिने पूर्वतयारी कार्यहरु	पूर्वतयारी कार्य संवोधन गर्न नपुग श्रोतको पहिचान	मुख्य जिम्मेवार निकाय	पूर्वतयारीका लागि अनुमानित लागत
		अभिमुखीकरण			
	खाद्य सामग्री वितरण	खाद्यान्न व्यवस्थापन गर्नुपर्ने	खाद्य सामग्रीको लागि श्रोत उपलब्ध नभएको ।	नेपाल रेडक्रस सोसाइटी	
दोस्रो हप्ता	परिवर्तित अवस्थाको अद्यावधिक गर्न क्षेत्र सदस्यहरुको वैठक गर्ने, आवश्यकता अनुसार सूचना संप्रेषण र स्रोतको व्यवस्था गर्ने ।	क्षेत्रका सदस्यहरुको सूचनाहरु अद्यावधिक गर्ने ।		कृषी ज्ञान केन्द्र, जिल्ला प्रशासन कार्यालय	
	खाद्य सामग्री वितरण र उपभोग गरेको सुचिश्चिताको लागि अनुगमन	अनुगमन टोलीको एकिन गर्ने ।	गरिएको छैन ।	कृषी ज्ञान केन्द्र, जिल्ला प्रशासन कार्यालय	
पहिलो महिना	खाद्यान्न वितरणको समिक्षा बैठक र अवस्थाको अद्यावधि ।	क्षेत्रगत अगुवा र सरोकारवाला निकायहरुसँग समन्वय र बैठकको योजना गर्ने		जिल्ला प्रशासन कार्यालय	
	सवै सरोकारवालाहरुलाई प्रतिवेदन संप्रेषण ।	प्रतिवेदनको लागि मुख्यव्यक्ति चयन ।		जिल्ला प्रशासन कार्यालय	
दोस्रो महिना	जिल्ला स्थित सरोकारवाला निकायहरु एवं क्षेत्रगत सदस्यहरुको समन्वय तथा पाठ सिकाई कार्यशाला बैठकको आयोजना	विपद् प्रतिकार्य संचालनगर्दा प्राप्त अनुभव एवं राम्रा पक्ष तथा सुधार गर्नुपर्ने सवालहरुको सूचिकृत गर्ने	स्रोतको पहिचाननभएको ।	जिल्ला विपद् व्यवस्थापन समिति र नेपाल रेडक्रस सोसाइटी	कृषी ज्ञान केन्द्र, NRCS, DEOC
तेस्रो महिना	विपद् प्रतिकार्यको प्रतिवेदन स.निकायलाई संप्रेशण गर्ने	विपद् प्रतिकार्यको विस्तृत अभिलेखन र सम्प्रेशण		नेपाल रेडक्रस सोसाइटी	
जम्मा					

अनुमानित लागत (२५००० घर परिवारको १५०००० जनसंख्यालाई ५ दिनको तयारी खाना)

SN	Commodity /Items	Unit	Pop.	Days	Req. Qnty/ Day	Req. Qnty	Cost assumed		Available Resource	Gaps	Cost required
							Rate	Amount			(Only gaps)
1	Bitten rice	Kg.	150000	5	0.2	150000	90	13500000.0	0	13500000	13500000
2	Noodls (waiwai)	Pkt.	150000	5	1	750000	22	16500000.0	0	16500000	16500000
3	Biscuit	Pkt.	150000	5	1	750000	20	15000000.0	0	15000000	15000000
4	Suger	Kg.	150000	5	0.025	18750	90	1687500.0	0	1687500	1687500
5	Salt	Kg.	150000	5	0.007	5250	25	131250.0	0	131250	131250
							Total fund required :	46818750.0		46818750.0	46818750.0

Operational cost @ 10% (about) :	4681875.0		4681875.0	4681875.0
Total cost :	51500625.0	DDMC	51500625.0	51500625.0

अनुमानित लागत (२५००० घर परिवारको १५०००० जनसंख्यालाई १५ दिनको नियमित खाना)

SN	Commodity/ Items	Unit	Pop.	Days	Req. Qnty/Day	Req. Qnty	Cost assumed		Available resources	Gaps	Cost required
							Rate	Amount			(Only gaps)
1	Rice	Kg.	150000	15	0.41	922500	60	5,53,50,000	0	5,53,50,000	5,53,50,000
2	pulse	Kg.	150000	15	0.06	135000	140	1,89,00,000	0	1,89,00,000	1,89,00,000
3	cooking oil	Ltr.	150000	15	0.03	67500	220	1,48,50,000	0	1,48, 50,000	1,48,50,000
4	Salt	Kg.	150000	15	0.007	15750	25	3,93,750	0	3,93,750	3,93,750
Total fund required :								8,94,93,750.0	0	8,94,93,750.0	8,94,93,750.0
Operational cost @ 10% (about) :								89,49,375.0	0	89,49,375.0	89,49,375.0
Total cost :								9,84,43,125.0		9,84,43,125.0	9,84,43,125.0

अनुमानित लागत (५०००० जनसंख्यालाई थप १० दिनको नियमित खाना)

SN	Commodity /Items	Unit	Pop.	Days	Req. Qnty /Day	Req. Qnty	Cost assumed		Available resources	Gaps	Cost required
							Rate	Amount			(Only gaps)
1	Rice	Kg.	50000	10	0.41	164000	60	12300000.0	0	12300000.0	12300000.0
2	pulse	Kg.	50000	10	0.06	24000	140	4200000.0	0	4200000.0	4200000.0
3	cooking oil	Ltr.	50000	10	0.03	12000	220	3300000.0	0	3300000.0	3300000.0
4	Salt	Kg.	50000	10	0.007	2800	25	87500.0	0	87500.0	87500.0
Total fund required :								1,98,87,500.0	0	1,98,87,500.0	1,98,87,500.0
Operational cost @ 10% (about) :								19,88,750.0	0	19,88,750.0	19,88,750.0
Total cost :								2,18,76,250.0		2,18,76,250.0	2,18,76,250.0

कुल जम्मा लागत अनुमान : १७,१८,२०,०००.००

निकायगत स्रोत साधनको आंकलन :

खाद्य सुरक्षा क्षेत्र सदस्य निकायहरुबाट स्रोतको उपलब्धता नभएको तर विपद् पश्चात प्रभावित समुदाय र संख्याको आधारमा तत्कालिन अवस्थामा अपिल गरी श्रोतको ब्यवस्था गर्न सक्ने प्रतिबद्धता क्षेत्र सदस्यहरुबाट प्राप्त भएको छ ।

कार्यान्वयन योजना सहितको प्राथमिकता प्राप्त पूर्वतयारी कार्य :

(दुवै अवस्थामा लागू हुने-विपद्को प्रकृतिमा आधारित प्रतिकार्य योजना तथा पूर्वतयारी योजना)

सि.नं.	प्राथमिकता प्राप्त पूर्वतयारी कार्यको सूची	मुख्य जिम्मेवार निकाय	कार्यान्वयन गर्ने तरिका (वैठक, कार्यशाला, तालिम	समय सिमा (कार्य तालिका)
१.	लेखाजोखा फाराम छपाई तथा विपद् सर्वेक्षण समूहको सूची अद्यावधि राख्ने,	जिल्ला प्रशासन कार्यालय	सर्वेक्षण समूह सदस्यको नामावली छनौट	अषाढ २०७७
२.	उपयुक्त यातायात तथा संचारका साधनहरुको ब्यवस्था	जिल्ला प्रशासन कार्यालय	समन्वय तथा छलफल	अषाढ २०७७
३.	अनुमानित संख्यामा तयारी खाद्यवस्तु संभावित प्रभावित समुदायमा मौज्दात	जिल्ला प्रशासन कार्यालय,	बैठक	अषाढ मसान्त २०७७
४.	सर्वेक्षण टोलीलाई अभिमुखीकरण तथा फाराम छपाई एवं बन्दोवस्तीका सामग्री	नेपाल रेडक्रस सोसाइटी,	अभिमुखिकरण	श्रावण पहिलो हप्ता २०७७

५.	सूचना संप्रेषणको लागि मूख्य जिम्मेवार व्यक्ति निर्धारण गर्ने	जिल्ला प्रशासन कार्यालय	आन्तरिक समन्वय	अषाढ मसान्त २०७७
६.	अनुगमन टोलीको एकिन गर्ने	जिल्ला प्रशासन कार्यालय	बैठक तथा छलफल	अषाढ मसान्त २०७७
७.	प्रतिवेदनकोलागि मुख्य व्यक्तिको चयन	जिल्ला प्रशासन कार्यालय	आन्तरिक समन्वय	अषाढ मसान्त २०७७
८.	विपद् प्रतिकार्य संचालन गर्दा प्राप्त अनुभव एवं राम्रा पक्ष तथा सुधार	जिल्ला प्रशासन कार्यालय	पत्राचार तथा टेलिफोन र गोष्ठीको आयोजना	आश्विन/कात्तिक २०७७
९.	विपद् प्रतिकार्यको विस्तृत अभिलेखन तथा सूचना संकलनको लागि मूख्य	जिल्ला प्रशासन कार्यालय	प्रतिवेदन लेखन	अषाढ मसान्त २०७७

मानवीय सहयोग मापदण्ड : प्रभावितहरुको पहुँच निम्न वस्तुमा हुनेछ :

- प्रति व्यक्ति प्रति दिन न्यूनतम २,१०० क्यालोरी प्राप्तहुने गरी खाद्यान्न,
- प्रभावित मानिसहरूका लागि उपलब्ध भएका र पहुँच योग्य खाद्यपदार्थमा परिपूरक (complementary) रूपमा एक अथवा दुई खाद्य वस्तुहरु उपलब्ध गराउने,
- निश्चित समूहका व्यक्तिहरूका (बालवालिका, एच.आई.भी.भएका, कुपोषित आदि) लागि उनिहरुको आवश्यकतालाई पूरा गर्न सामान्य खाद्यान्नका अतिरिक्त परिपूरक खाद्यान्नको व्यवस्था ।

खाद्यान्न परिमाण निम्न बमोजिम हुनेछः

(१) चामल : प्रति दिन प्रति व्यक्ति ४१० ग्राम,
(२) दाल : प्रति दिन प्रति व्यक्ति ६० ग्राम,
(३) वनस्पति तेल : प्रति दिन प्रति व्यक्ति ३० मि.लि. र
(४) नुन : प्रति दिन प्रति व्यक्ति ७.५ ग्राम ।
(५) पौष्टीक आहार : ५० ग्राम

- स्थानीय परिस्थिति बमोजिम खाद्यान्नको परिमाण निर्धारित गर्न सकिनेछ, तर शुरुमा पारिवारिक आधारमा गरिने वितरण र अन्तिम लेखाजोखाबाट प्राप्त तथ्याङ्कको आधारमा वितरण गरिनु पर्दछ ।

४) कृषि तथा जीविकोपार्जन

विषयगत क्षेत्रको नाम : कृषि तथा जीविकोपार्जन
मुख्य विपद्को किसिम : बाढी, आगलागी, भूकम्प आदि
क्षेत्रगत अगुवा : कृषि ज्ञान केन्द्र, बाँके

उद्धेश्यः

- कोरोना भाइरस (कोभिड १९) को प्रभाव र संक्रमणलाई मध्यनजर गर्दै बाढीले नोक्सान पुऱ्याए पश्चात खेती प्रणालीमा सुधार ल्याउन मौसम अनूसारको बैकल्पिक बाली लगाई जग्गामा (सिंचाईको भौतिक पूर्वाधार भएको क्षेत्रफलमा) उत्पादनको दिगोपना कायम गर्ने ।

क्षति हुन सक्ने पुर्वानुमान गरिएका गाउँपालिकाहरु :

- राप्तीसोनारी गाउँपालिका वार्ड नं. १ देखि ७ सम्म
- नरैनापुर गाउँपालिका वार्ड नं. ५ र ६ सम्म
- डुडुवा गाउँपालिका वार्ड नं. १, २, ३ र वार्ड नं.५ को केहि समुदाय
- कोहलपुर नगरपालिका रभ्केना, बैजनाथ गाउँपालिका बनकटवा-५
- खजुरा गाउँपालिका उढरापुर ५ र ६ र नेपालगंज उपमहानगरपालिका २०

अनुमानित अवस्थाः २५००० घरधुरीका करिब १५०००० जनसंख्या प्रभावित हुनसक्ने पूर्वानुमान गरी विपद् राहत प्रतिकार्य योजना २०७६ तैयार पारिएको छ । उल्लेखित जनसंख्या मध्ये तत्काल १५०००० कालागि ५ दिनको तैयारी खाद्यवस्तु र १५०००० लाई नै १५ दिनको खाद्यान्न सहयोग गर्नुपर्ने गरी तथा अति प्रभाबित ५०००० जनसंख्यालाई थप १० दिनका लागी खाद्यान्न सहयोग गर्नुपर्ने गरी योजना गरिएको छ । त्यसैगरी गर्भवती तथा दुध चुसाउने महिलाहरुको

लागि विषेश खानाको व्यवस्था गर्नुका बालबालिका, जेष्ठ नागरिक, फरक क्षमता भएका तथा विस्थापितहरु तर्फ पनि सचेत हुनुपर्ने अवस्था रहेको छ। साथै बाढीबाट हुनसक्ने सम्भावित मानवीय असरहरु निम्न बमोजिम रहेका छन्।

- खाद्य आपूर्तिमा कमी, सहज पहुँचको समस्या, विस्थापन तथा विद्यालयमा खुवाउने कार्यक्रमजस्ता अन्य खाद्यान्न सम्बन्धी कार्यक्रममा अवरोध भएको कारणले गर्दा अस्थायी रूपमा तीव्र खाद्य अभाव।
- सामाजिक र व्यक्तिगत सम्पत्तिको क्षति, जीविकोपार्जनका अवसरहरुमा असर, बालीनालीको नोक्सानी, पशुधनको क्षति, विपद् सामना गर्ने रणनीति (coping strategy) मा बाधा आदिका कारणहरूले गर्दा अल्पावधिको उच्च खाद्य असुरक्षा।

उद्देश्य:

- माथि उल्लेखित संभावित विपद्को असरको पूर्वानुमान गरिएको तथ्यांकलाई ध्यानमा राखी उक्त अवस्थामा राहत प्रतिकार्य योजना संचालन गर्ने,
- प्रभावित व्यक्तिहरूका लागि समयमा नै खाद्यान्नको उपलब्धता तथा खाद्यान्नमा सहज पहुँच सुनिश्चित गरी जीवन बचाउने विपद्को अवस्थाबाट जनजीवनलाई सामान्य बनाउने।

विशिष्ट उद्देश्य:

- जीवन रक्षासम्बन्धी रणनीतिहरू (survival strategies) कालागि आधारभूत आवश्यकता पूर्ति गर्नका निमित्त खाद्य सम्बन्धी पर्याप्त स्रोतहरू उपलब्ध गराउने, ससको फलस्वरूप मानव मर्यादा, पारिवारिक अस्तीत्व, जीविकोपार्जनको सुरक्षा तथा वातावरणमा दीर्घकालीन नकारात्मक असर पर्न नपाओस।
- प्रभावित पारिवारसँग उपलब्ध स्रोतहहरूलाई पुनर्लाभ (recovery) तथा दीर्घकालीन आयआर्जनका गतिबिधिहरुमा लगानीगर्न सक्षमपार्न समुदायलाई उनिहरुको आयको सुरक्षित स्थानान्तरण अथवा प्रतिस्थापनगर्ने अवसर प्रदान गर्ने,

विषयगत क्षेत्रका सदस्य संस्थाहरुको सम्पर्क विवरण :

सि.नं.	संस्थाको नाम	सम्पर्क बिवरण			अन्य
		सम्पर्क व्यक्ति	फोन	इमेल	
१	जिल्ला प्रशासन कार्यालय	हरिशचन्द्र शर्मा	९८४८१७१८९९	hariscs70@gmail.com	
२	जिल्ला आपतकालिन	गौरीलाल बुढाथोकी	९८५८०२७५५१	deocbanke@gmail.com,	
३	नेपाल रेडक्रस सोसाइटी	दोलख ब.डाँगी	९८५८०२०९५९	dolakh.dangi@gmail.com	
४	जिल्ला समन्वय समिति	रेखा श्रेष्ठ	९८४८०२०७०९	rekha.shrestha2020@gmail.com	
५	कृषि ज्ञान केन्द्र	सागर ढकाल	९८५८०४००२७	akcbanke@gmail.com	
६	नेपाल खाद्य संस्थान	हरिप्रसाद जैसि	०८१ ५५०१०५,	nfcnpj@gmail.com	
७	नेपालगञ्ज उद्योग	अब्दुल वाहिद	९८५८०२२२१८	nepalgunjchamber@gmail.com	
८	विश्व खाद्य कार्यक्रम	पदम शाही	९८४८०२९६४०	padam.shahi@wfp.org	
९	नेपाल रेडक्रस सोसाइटी,	राजकुमार क्षेत्री	९८४८०२६३०३	rajkumar.kshetri@nrcscehp.org	
१०	युनिसेफ	राजेश सारुमगर	९८५११५९१३५	rsmagar@unicef.org	
११	फुल कुमारी थारु	सेभ द चिल्ड्रेन	९८६८४०४९७५	phul.chaudhary@savethechildren.org	
१२	केयर नेपाल	किशोर गन्दर्भ	९८५१०५२१७७	kishwor2015@gmail.com	
१३	वेश बाँके	संगीता चौधरी	९८५८०४०८९४	chaudharysangita01@gmail.com,	
१४	एक्सनएड	सरोज पोखरेल	९८४८६११४२६	saroj.pokharel@actionaid.org	
१५	आर. आर. एन.	बिनोद शर्मा	९८५७८३५२५४	Sharma.mrprakash@gmail.com	
१६	बि ग्रुप	राम निवास यादव	९८५८०२५१२१	ramniwas.beegroupnpj@gmail.com	
१७	फियान नेपाल	सुरेश कुमार गौतम	९८५८०२०६४५	sureshkumrgautam@gmail.com	
१८	सुआहारा, बांके	ईन्द्र आउजी	९८०१२४८६००	iauji@hki.org	
१९	प्लान नेपाल	केशव सुवेदी	९८४८०२०६१२	kesav_prasad.subedi@plan-international.org	

विपद प्रतिकार्य योजना

विपद् पश्चातको अवधि	विपद्को अवस्थामा गरीने आपतकालीनकार्य (विपद्को प्रकृतिमा आधारित)	आपतकालीनअवस्था संवोधन गरीने पूर्वतयारी कार्यहरु	पूर्वतयारी कार्य संवोधनगर्न नपुगश्रोतको पहिचान	मुख्यजिम्मेवार निकाय	पूर्वतयारी कार्यकालागि अनुमानित लागत

विपद् पश्चातको अवधि	विपद्को अवस्थामा गरीने आपतकालीनकार्य (विपद्को प्रकृतिमा आधारित)	आपतकालीनअवस्था संवोधन गरीने पूर्वतयारी कार्यहरु	पूर्वतयारी कार्य संवोधनगर्न नपुगश्रोतको पहिचान	मुख्यजिम्मेवार निकाय	पूर्वतयारी कार्यकालागि अनुमानित लागत
पहिलो दिन	बाढी प्रभावको सूचना कुसुम स्थित स्थानीय स्वयंसेवकहरुबाट सङ्कलनगर्ने ।	संभावित बाढी जोखिम स्थानमा सूचना संयन्त्र स्थापनागर्ने ।	कुसुममा स्थापितपानीको सतहमापन केन्द्रमा संचार	जिल्लाविपद् व्यवस्थापन समिति	००
	जिल्ला विपद् व्यवस्थापन समितिको आकस्मिक बैठकको आयोजनागर्ने ।	समितिका सबै सदस्यहरु एवं सरोकारवाला निकायहरुको संपर्क व्यक्ति चयन र अद्यावधिक गर्ने	गरि सकिएको	जिल्ला विपद् व्यवस्थापन समिति	००
	विपद् प्रतिकार्यमा परिचालनहुने स्वयंसेवकतथाकर्मचारीहरुलाई संचार गर्ने ।	Assessment team members, DDRT, FA प्रशिक्षण प्राप्त स्वयंसेवकहरुको अद्यावधिकतथ्यांक राख्ने.	गरी सकिएको	नेपाल रेडक्रस सोसाइटी	००
दोस्रो दिन	खाद्य सुरक्षा क्षेत्रगत समितिको बैठक गरी तत्कालिनअवस्थाको विश्लेषण गर्ने र आवश्कता पहिचान गर्ने ।	सबै क्षेत्र सदस्यहरुको द्रुत संचार सम्पर्क अद्यावधिगर्ने ।	सबै क्षेत्रगत सदस्यहरुको सम्पर्क ठेगाना अद्यावधि रहेको	नेपाल रेडक्रस सोसाइटी	१६,०००
	द्रुत लेखाजोखासम्बन्धीअभिमुखीकरण आयोजना	लेखाजोखाफाराम छपाई तथाविपद् सर्वेक्षण समूहको सूची अद्यावधिक राख्ने	लेखाजोखा फाराम छपाईको लागि श्रोतको आवश्यकतातथा	नेपाल रेडक्रस सोसाइटी	११०,०००
	द्रुत लेखाजोखा टोली परिचालन गरी प्रारम्भिक सूचना संकलन ।	उपयुक्त यातायात तथा संचारका साधनहरुको व्यवस्था	श्रोत उपलब्ध नभएको ।	नेपाल रेडक्रस सोसाइटी	५७०,०००
	प्राप्त सूचनाको विश्लेषण एवं तयारी खाद्यवस्तु व्यवस्थापन र वितरण	अनुमानित संख्यामा तयारी खाद्यवस्तु संभावित प्रभावित समुदायमा पूर्वतयारी स्वरुप मौज्दात गर्ने	श्रोत उपलब्ध नभएको ।	नेपाल रेडक्रस सोसाइटी	४१,७६,०००
पहिलो हप्ता	नियमित खाद्य सामग्री आवश्यकताको पहिचानको लागि विस्तृत (घरधुरी) सर्वेक्षण	सर्वेक्षण टोलीलाई अभिमुखीकरण तथा फाराम छपाई एवं बन्दोवस्तीका सामग्री तयारी गर्ने	श्रोत उपलब्ध नभएको ।	नेपाल रेडक्रस सोसाइटी	४५०,०००
	तत्कालिन अवस्था अद्यावधिक गर्न क्षेत्र सदस्यहरुको वैठक गर्ने, आवश्यकता अनुसार सूचना संप्रेषण गर्ने ।	सूचना संप्रेषणको लागि मूख्य जिम्मेवार व्यक्ति निर्धारण गर्ने ।		जिल्ला प्रशासन कार्यालय	
	खाद्य सामग्रीवितरण टोलीअभिमुखिकरण	वितरण टोली (DDRT) लाई अभिमुखीकरण	श्रोत उपलब्ध नभएको ।	नेपाल रेडक्रस सोसाइटी	
	खाद्य सामग्रीवितरण	खाद्यान्न व्यवस्थापन गर्नुपर्ने	खाद्य सामग्रीको लागि श्रोत उपलब्ध नभएको ।	नेपाल रेडक्रस सोसाइटी	
दोस्रो हप्ता	परिवर्तित अवस्थाको अद्यावधिक गर्न क्षेत्र सदस्यहरुको वैठक गर्ने, आवश्यकताअनुसार सूचना संप्रेषण र स्रोतको व्यवस्था गर्ने	क्षेत्रका सदस्यहरुको सूचनाहरु अद्यावधिक गर्ने		जिल्ला प्रशासन कार्यालय	
	खाद्य सामग्रीवितरण र उपभोग गरेको सुचिश्चिताको लागिअनुगमन	अनुगमन टोलीको एकिनगर्ने ।	गरिएको छैन ।	जिल्ला प्रशासन कार्यालय	

विपद् पश्चातको अवधि	विपद्को अवस्थामा गरीने आपतकालीनकार्य (विपद्को प्रकृतिमा आधारित)	आपतकालीनअवस्था संवोधन गरीने पूर्वतयारी कार्यहरु	पूर्वतयारी कार्य संवोधनगर्न नपुगश्रोतको पहिचान	मुख्यजिम्मेवार निकाय	पूर्वतयारी कार्यकालागि अनुमानित लागत
पहिलो महिना	खाद्यान्नवितरणाको समिक्षा बैठक र अवस्थाको अद्यावधि ।	सबै क्षेत्रगतअगुवा र सरोकारवालानिकायहरुसँग समन्वय र बैठकको योजनागर्ने		जिल्ला प्रशासन कार्यालय	
	सबै सरोकारवालाहरुलाई प्रतिवेदन संप्रेषण ।	प्रतिवेदनको लागिमुख्यव्यक्तिचयन ।		जिल्ला प्रशासन कार्यालय	
दोस्रो महिना	जिल्ला स्थित सरोकारवालानिकायहरु एवं क्षेत्रगत सदस्यहरुको समन्वयतथा पाठ सिकाई	विपद् प्रतिकार्य संचालनगर्दा प्राप्तअनुभवएवं राम्रापक्षतथा सुधार गर्नुपर्ने सवालहरुको सचिकत गर्ने र कार्यशाला	स्रोतको पहिचाननभएको ।	जिल्ला विपद् व्यवस्थापन समिति र नेपाल	
तेस्रो महिना	विपद् प्रतिकार्यको प्रतिवेदन सबै सरोकारवालाहरुलाई संप्रेशण गर्ने	विपद् प्रतिकार्यको विस्तृत अभिलेखन र सम्प्रेशण		NRCS	

निकायगत स्रोत साधनको आंकलनः

खाद्य सुरक्षा क्षेत्र सदस्यनिकायहरु कुनै बाट पनि स्रोतको उपलव्धतानभएको । तर विपद्पश्चातप्रभावित समुदाय र संख्याको आधारमातत्कालिनअवस्थामाअपिल गरी श्रोतको व्यवस्थागर्नसक्ने प्रतिबद्धता क्षेत्र सदस्यहरुबाट प्राप्तभएको छ ।

कार्यान्वयन योजना सहितको प्राथमिकता प्राप्त पूर्वतयारी कार्य :

(दुवै अवस्थामालागू हुने-विपद्को प्रकृतिमाआधारित प्रतिकार्य योजनातथापूर्वतयारी योजना)

सि.नं.	प्राथमिकता प्राप्त पूर्वतयारी कार्यको सूची	मुख्य जिम्मेवार निकाय	कार्यान्वयन गर्ने तरिका	समय सिमा (कार्य तालिका)
१.	लेखाजोखा फाराम छपाई तथाविपद् सर्वेक्षण समूहको सूची अद्यावधि राख्ने ।	नेपाल रेडक्रस सोसाइटी	सर्वेक्षण समूह सदस्यको नामावली छनौट	अषाढ मसान्त २०७७
२.	उपयुक्त यातायात तथा संचारका साधनहरुको व्यवस्था	जिल्ला प्रशासन कार्यालय	समन्वय तथा छलफल	अषाढ मसान्त २०७७
३.	अनुमानित संख्यामा तयारी खाद्यवस्तु संभावित प्रभावित समुदायमा मौज्दात गर्ने	जिल्ला प्रशासन कार्यालय	बैठक	अषाढ मसान्त २०७७
४.	सर्वेक्षण टोलीलाई अभिमुखीकरण तथा फाराम छपाई एवं बन्दोवस्तीका सामग्री तयारी गर्ने	नेपाल रेडक्रस सोसाइटी	अभिमुखिकरण	श्रावण पहिलो हप्ता २०७७
५.	सूचना संप्रेषणको लागि मूख्य जिम्मेवार व्यक्ति निर्धारण गर्ने	जिल्ला प्रशासन कार्यालय	आन्तरिक समन्वय	अषाढ मसान्त २०७७
६.	अनुगमन टोलीको एकिन गर्ने	जिल्ला प्रशासन कार्यालय	बैठक तथा छलफल	अषाढ मसान्त २०७७
७.	प्रतिवेदनको लागि मुख्य व्यक्तिको चयन ।	जिल्ला प्रशासन कार्यालय	आन्तरिक समन्वय	अषाढ मसान्त २०७७
८.	विपद् प्रतिकार्य संचालन गर्दा प्राप्त अनुभव एवं राम्रा पक्ष तथा सुधार गर्नुपर्ने सवालहरुको सूचिकृत गरी कार्यशालाको आयोजना ।	जिल्ला प्रशासन कार्यालय	पत्राचार तथा टेलिफोन र गोष्ठीको आयोजना	आश्विन/कात्तिक २०७७
९.	विपद् प्रतिकार्यको विस्तृत अभिलेखन तथा सूचना संकलनको लागि मूख्य व्यक्ति तथा निकायको चयन ।	जिल्ला प्रशासन कार्यालय	प्रतिवेदन लेखन	अषाढ मसान्त २०७७

मानवीय सहयोग मापदण्ड :

प्रभावितहरुको पहुँच निम्न वस्तुमा हुनेछः (१) प्रति व्यक्ति प्रति दिन न्यूनतम २,१०० क्यालोरी प्राप्तहुने गरी खाद्यान्न,

(२) प्रभावित मानिसहरूकालागि उपलब्ध भएका र पहुँच योग्य खाद्यपदार्थमा परिपूरक (complementary) रूपमा एक अथवा दुई खाद्य वस्तुहरु उपलब्ध गराउने ।

(३) निश्चित समूहका व्यक्तिहरूका (सानाबालवालिका, एच्आईभीभएका, कुपोषित व्यक्तिहरू आदि) लागि उनिहरुको आवश्यकतालाई पूरा गर्न सामान्य रासनका अतिरिक्त परिपूरक रासनको व्यवस्था ।

खाद्यान्न परिमाण निम्न बमोजिम हुनेछः

(१) चामलः प्रतिदिन प्रति व्यक्ति ४१० ग्राम,
(२) दालः प्रतिदिन प्रति व्यक्ति ६० ग्राम,
(३) वनस्पति तेलः प्रतिदिन प्रति व्यक्ति ३० मि.लि. र
(४) नुनः प्रतिदिन प्रति व्यक्ति ७.५ ग्राम ।
(५) पौष्टीक आहार ५० ग्राम

स्थानीय परिस्थिति बमोजिम खाद्यान्नको परिमाण निर्धारित गर्न सकिनेछ, तर शुरुमा पारिवारिक आधारमा गरिने वितरण र अन्तिम लेखाजोखाबाट प्राप्त तथ्याङ्क

५) खानेपानी, सरसफाई तथा स्वच्छता :

विषयगत क्षेत्रको नाम : खानेपानी, सरसफाइ तथा स्वच्छता
मुख्य विपद्को किसिम : बाढी, आगलागी, भूकम्प, कोभिड १९ महामारी आदि
क्षेत्रगत अगुवा : खानेपानी तथा सरसफाई डिभिजन कार्यालय नेपालगँज

अनुमानित अवस्था : २५,००० घरधुरी तथा करीव १५०,००० जनसंख्या प्रभावित हुने अनुमान गरिएको छ र बाढीको कारणबाट होचो स्थानमा रहेका क्षेत्रहरूमा सुरक्षित खानेपानीको मुहान, स्यालो टेयूववेल, खानेपानीका पाईप लाइन, इनारहरू अवरूद हुने गरी प्रदूषित हुनेछन् र सम्भवतःबाढीमा डुब्ने छन् वातावरण दूषित हुने गरी शौचालयहरू भरिन सक्दछन । सुरक्षित पानीको अभाव तथा ढलबाट उत्पन्न हुनसक्ने दूषित वातावरणले गर्दा झाडापखाला तथा हैजा फैलिने जोखिम बढ्नेछ । स्वच्छ खानेपानी तथा सरसफाइका सुविधाहरूमा पहुँच आवश्यकहुने विस्थापित परिवारहरूको कुल सङ्ख्या ५,००० हुनेछ ।

उद्देश्य :

- बाढी तथा डुवानको कारण समुदायमा प्रदुषित खानेपानी तथा अव्यवस्थिति सरसफाइका कारण प्रभावित मानिसहरूमा संक्रामक रोगहरू फैलन नदिन सुरक्षित पिउने पानी र स्वास्थ्य सरसफाइको उचित व्यवस्था गर्ने विस्थापित भई शिविरमा बस्ने मानिसहरूका लागि सुरक्षित खानेपानी, स्वास्थ्य शिक्षा तथा अस्थायी रूपमा सरसफाइ एवं नुहाउने सुविधाहरूमा पहुँच उपलब्ध छ भन्ने कुरा सुनिश्चित गर्ने ।
- आधारभूत स्वास्थ्य सम्बन्धी सामग्री उपलब्ध गराइएको छ र खानेपानी, सरसफाइ तथा स्वास्थ्यसँग सम्बन्धित व्यवहारिक प्रचलनहरूका बारेमा उचित रूपमा जानकारी उपलब्ध गराइएको छ भन्ने कुरा सुनिश्चित गर्ने ।
- सम्पूर्ण उपकरण तथा सुविधा उपलब्ध गराइएका छन् र विस्थापित मानिसहरू बस्ने शिविरहरूमा सफा सुघर तथा स्वच्छता कायम गर्न तिनको सशक्तीकरण गरिएको छ भन्ने कुरा सुनिश्चित गर्ने ।

विषयगत क्षेत्रका सदस्य संस्थाहरूको सम्पर्क विवरण :

क्र.सं	निकाय	सम्पर्क व्यक्ति	फोन	मोबाइल नं.	इमेल ठेगाना
१	खा.पा. तथा सरसफाइ डि.का.नेपालगंज बाके	भोला प्रसाद थापा	५२००६८	९८४१८६११५६	wssdobankenpj@gmail.com. bholaprasadthapa@gmail,com
२	जिल्ला समन्वय,स.	रेखा श्रेष्ठ	५२०१९६	९८४८०२०७०१	rekha.shrestha2020@gmail.com
३	स्वास्थ्य कार्यालय	अंगद.शाही	५२०१५८	९८५८०२०८४९	hobanke76@gmail.com
४	शिक्षा विकास समन्वय इकाइ	राम सुरेश यादव	५२०१२९	९८४८०२१९९२	deobanke@gmail.com
५	नेपाल खानेपानी संस्थान	मोहन भट्ट	५२०५९२	९८५८०२०६३६	nwscnepalganjsakha@gmail.com
६	नेपाल रेडक्रस सोसाइटी	निरन्जना मल्ल	५२०१०४	९८५८०२२३०६	niranjana.malla23@gmail.com
७	युनिसेफ नेपाल	राजेश सारु मगर	५५००६९	९८५११५९१३५	rsmagar@unicef.org

८	प्लान नेपाल	केशव सुवेदी	५२२००३	९८४८०२०६१२	keshavraj.subedi@plan-international.org
९	बांके युनेस्को क्लब	रबि तुलाधर	५२२८१७	९८५८०२११३६	ravi.tuladhar@bankeunescoclub.org
११	सुआहारा–२	बलराम सिग्देल	५२६०६८	९८४२३१६९३५	balram.sigdel@enpho.org, balramsigdel@gmail.com,
१२	एस.एन.भि.नेपाल	मुन खड्का		९८४४८५६२३२	mkhadka@snv.org
१३	गेरुवा ग्रामिण जागरण	राम रुप कौशल	४१६०२५	९८५८०२७९५४	ramrup.geruwa@gmail.com
१४	वी ग्रुप	राम निवास यादव	५२५३३७	९८५८०२५१२१	ramniwas.beegroupnpj@gmail.com
१५	DEOC बाँके	गौरीलाल बुढाथोकी	५२७०६८	९८५८०२७५५१	deocbanke@gmail.com.org

प्रतिकार्य योजना :

विपद् पश्चातको अवधि	विपद्को अवस्थामा गरीने आपतकालीन कार्य (विपद्को प्रकृतिमा आधारित)	आपतकालीन अवस्थामा गरीने पूर्व तयारी कार्य	पूर्वतयारी कार्य संवोधन गर्न नपुग श्रोत पहिचान	मुख्य जिम्मेवार निकाय	कैफियत
पहिलो दिन	क्षेत्रगत सदस्यहरुको बैठक राख्ने र अवस्थाको बारेमा छलफल र गरिनु पर्ने प्रतिकार्यको तयारी । तयार पारेको लेखाजोखा सम्बन्धी औजारको प्रयोग गरी द्रुत लेखाजोखा सञ्चालन गर्नको लागि क्षेत्रगत सदस्यहरु परिचालन ।	समन्वय बैठक प्रारम्भिक द्रुत लेखाजोखा औजारका प्रतिहरू उपलब्ध गराउने प्रारम्भिकद्रुत लेखाजोखाका बारेमा अभिमुखीकरण सञ्चालन गर्ने।	फारम तयारी अवस्थामा छ तर मूद्रण गरिएको छैन ।	खा.पा.तथा स. डि.का. नेपालगँज	
दोस्रो दिन	लेखाजोखाबाट प्राप्त भएका जानकारीको विश्लेषण तथा क्षेत्रगत समूह(Cluster Group)ले अनुमोदन गर्ने गरी प्रारम्भिक सहयोगको योजना सहित परिस्थितिको प्रतिवेदन तयार पार्ने प्रतिवेदन संवन्धित निकायहरुमा पठाउने उपलव्ध स्रोतको आधारमा प्रथम चरणको प्रतिकार्यको थालनी गर्ने । -हाइजिन किट वितरण, पानी सुद्धिकरण सामानको प्रयोगको लागि अभिमुखिकरण कार्यक्रम प्रभावित स्थलमै गर्ने ।	एफएमबाट जानकारी मूलक सन्देसहरुको प्रसारण गर्ने।	स्रोतको पहिचान भएको छैन ।	खा.पा.तथा स.डि.का. नेपालगँज र निकायगत सरोकार वालाहरु	
पहिलो हप्ता	क्षेत्रगत सदस्यहरु संग प्रतिकार्यको समिक्षा गर्ने । मानवीय सहयोगको अनुगमन गर्न र सुधारका लागि पृष्ठपोषण उपलब्ध गराउनका निमित्त टोली खटाउने।	अनुगमन गर्न र सुधारका लागि पृष्ठपोषण उपलब्ध गराउनका निमित्त टोली गठन ।	टोली गठन गरिएको छैन	"	
पहिलो महिना	खान, खानापकाउन तथा सुस्वास्थ्य कायम गर्नकालागि उपयुक्त गुणस्तर तथा परिमाणमा प्रयाप्त पानीमा प्रभावित परिवारको पहुँच गराउनको लागि ट्यांकरबाट पानीको वितरण (नेपालगञ्ज क्षेत्रमा) PoU का सामाग्रीहरु वितरण -आवश्यक ठाउँमा ट्युबवेल जडान । -खाडल पहिचान -अस्थायी चर्पी निर्माण जनचेतना अभिवृद्धिका कार्यक्रम सञ्चालन	सरोकारवालाहरु वीच समन्वय र सम्पर्क गर्ने	स्रोतको पहिचान भएको छैन ।	"	

विपद् पश्चातको अवधि	विपद्को अवस्थामा गरीने आपतकालीन कार्य (विपद्को प्रकृतिमा आधारित)	आपतकालीन अवस्थामा गरीने पूर्व तयारी कार्य	पूर्वतयारी कार्य संवोधन गर्न नपुग श्रोत पहिचान	मुख्य जिम्मेवार निकाय	कैफियत
	-पोष्टर पम्फलेटद्वारा जनचेतना अभिवृद्धि				
दोस्रो महिना	PoU सामाग्री प्रयोग गरेको ठाउँमा ठीक प्रयोग भए नभएको अनुगमन	-क्षमता अभिवृद्धि		"	
तेस्रो महिना	बालबालिकाहरुको विरामी विशेष गरी झाडापखालाको रोकथाम गर्नकालागि खानेपानी तथा सरसफाइ सँग सम्बन्धित विषयमा जनचेतना फैलाउने कार्य निरन्तर गर्ने । मानवीय सहयोगको अनुगमन गर्न र सुधारका लागि पृष्ठपोषण उपलब्ध गराउनकानिमित्त टोली खटाउने । समग्र प्रतिकार्यको विश्लेषण गरी प्रतिवेदन तयार गर्ने र सम्वन्धित सवै सरोकारवालाहरुलाई पठाउने ।	समग्र प्रतिकार्यको विश्लेषण गरी प्रतिवेदन तयार गर्न को लागि मुख्य व्यक्ति तथा निकायको चयन ।	चयन गरिएको छैन	"	

निकायगत स्रोत साधनको आंकलन :

निकाय	सामग्रीको नाम (राहत सामग्रीको भण्डारण)	परिमाण		कैफियत (स्थान, नमूना, उपलब्धता आदि)
		आवश्यक	गत वर्षको प्रतिबद्धता	
खा.पा.स.डि.का/युनिसेफ	पानी शुदिकरण सामाग्री	• पियुष-१०००० • अक्वाट्याव-५००० पता • पिउर-१०००० थान	१५०००	खा.पा.स.डि.का..नेपालगंज
युनिसेफ	हाइजिनकिट	५०००	२१००	"
जि.स.स./प्लान नेपाल	ह्याण्डपम्प	१५०	५०	"
खा.पा.स.डि.का.	ह्याण्ड पम्प	५०	५०	"
खा.पा.स.डि.का.	शौचालयको प्यान सेट	३००	२५०	"
खा.पा.स.डि.का.	खानेपानी टैंक(५०० ली)	२०	०	"

कार्यान्वयन योजना सहितको प्राथमिकता प्राप्त पूर्व तयारी कार्य :

सि. नं.	प्राथमिकता प्राप्त पूर्वतयारी कार्यको सूची	मुख्यजिम्मेवार निकाय	कार्यान्वयन गर्ने तरिका	समय सीमा (कार्य तालिका)
१	मौजुदा सामग्रीहरूको अभिलेखिकरण र सुनिश्चता गर्ने	खा.पा.स.डि.का.नेपालगंज	बैठक तथा समन्वय	बाढी पूर्व र सोको प्रभाव
२	स्वास्थ्य, सरसफाइ कार्यक्रम सञ्चालन र नियन्त्रण र क्षमता अभिवृद्धि कार्य ।	स्वास्थ्य कार्यालय, युनिसेफ, खापासडिका. रेडक्रस	अभिमुखीकरण र प्रशिक्षण	वर्षातको समय रहुन्जेल
३	नगर क्षेत्रभित्र पानी ओर्सान ट्यांकरको व्यवस्था गर्ने ।	नेपाल खानेपानी संस्थान	बैठक, तालिम तथा जनचेतना अभिबद्धि	बाढीको प्रभाव रहेसम्म
४	स्वयंसेवकहरूलाई क्षमता अभिवृद्धिगर्ने ।	खा.पा.स.डि.का., स्वास्थ्य कार्यालय र रेडक्रस	बैठक, तालिम तथा जनचेतना अभिबद्धि	बाढी पूर्व
५	प्रारम्भिक द्रुत लेखाजोखा औजारका प्रतिहरू उपलब्ध गराउने प्रारम्भिक द्रुत लेखाजोखाकाबारेमा अभिमुखीकरण सञ्चालन गर्ने	खा.पा.स.डि.का.	फारम मुद्रण	असारको अन्तिम सम्म

७	एफएमबाट जानकारी मूलक सन्देशहरूको प्रसारणगर्ने	खा.पा.स.डि.का.तथा सरोकारवालाहरू	एफएम द्वारा प्रसारण	कम्तिमा बर्षातको ३ महिना सम्म
८	प्रतिकार्य विश्लेषण गरी प्रतिवेदन तयार गर्नको लागि मुख्य व्यक्ति/निकायको चयन	खा.पा.स.डि.का.	बैठक	श्रावणको पहिलो हप्ता

खानेपानी तथा सरसफाइका क्षेत्रमा मानवीय सहयोगका न्यूनतम मापदण्ड :

१. तराईका जिल्लाहरूमा प्रतिदिन प्रतिव्यक्ति न्यूनतम ५ लिटर पानी उपलब्ध गराउने र पहिलो ४ हप्ता भित्र प्रतिव्यक्ति प्रतिदिन उपलब्ध गराइने पानीको परिमाणलाई १५ लिटर पुऱ्याउने ।

२. शिविरमा बस्ने विस्थापित मानिसहरू तथा घर तथा व्यक्तिगत सम्पत्ति नष्ट भएका व्यक्तिहरूकालागि पानी सङ्कलन गर्नकालागि बाल्टीन र पानी शुद्ध गर्नकालागि ३० दिन सम्म खानेपानी शुद्धगर्ने चक्की, पियुष तथा वाटर गार्ड उपलब्ध गराउने ।

३. शिविरमा बसोबास गर्ने विस्थापित मानिसहरूकालागि उपयुक्त सरसफाइ एवं महिलाहरूकालागि नुहाउने सुविधा, महिनावारी व्यवस्थापनकानिमित्तअस्थायी चर्पी (हरेक २० व्यक्तिकालागि एक चर्पी र पहिलो हप्ताभित्र हरेक १० व्यक्तिकालागि एक चर्पीका दरले सो लाई बढाउने गरी) निर्माण गर्ने ।

४. शिविरमा बसोबास गर्ने प्रभावित मानिसहरूलाई स्वास्थ्य तथा खानेपानी कार्यालयका कर्मचारी, साझेदार गैर-सरकारी सङ्गठन, महिला सामुदायिक स्वास्थ्य स्वयंसेवक एवं रेडक्रसका स्वयंसेवकहरू सँग मिली स्वास्थ्य सम्बन्धी किट वितरण गर्ने र स्वास्थ्य प्रवर्धन सम्बन्धी गतिविधिहरू (पानीशुद्ध पार्ने उचित तरिका र साबुन द्वारा हातधुने) सञ्चालन गर्ने ।

५. एकरूपताकालागि जिल्ला पूर्व तयारी तथा प्रतिकार्य योजनालाई राष्ट्रिय योजना सँग मेल खाने गरी तयार पार्ने ।

६) स्वास्थ्य तथा पोषण :

विषयगत क्षेत्रको नाम : स्वास्थ्य तथा पोषण
मुख्य विपद्को किसिम : बाढी, आगलागी, भूकम्प, कोभिड-१९ आदि
क्षेत्रगत अगुवा : स्वास्थ्य कार्यालय, बाँके

अनुमानित अवस्था : बाढीबाट २५ हजार घरपरिवारका १ लाख ५० हजार जनसंख्या प्रभावित हुनसक्ने पूर्वानुमान गरिएको छ । साथै ५००० घरधुरी पूर्णरुपमा प्रभावित हुने अनुमान गरिएको छ । विगतका विपद्हरूबाट प्रभावित भएका परिवारहरूको तथ्यांकलाई विश्लेषण गर्दा प्रकोप भई रहेको अवस्थामा र प्रकोप पश्चात विभिन्न प्रकारका स्वास्थ्य समस्या उत्पन्न हुन सक्नेछ ।

उद्देश्य :

- बाढी तथा डुवान, भूकम्प र महामारीजन्य रोगहरू झाडापखाला, हैंजा, स्वाईन फ्लु, औलो तथा कोभिड १९ आदी रोगको रोकथाम, नियन्त्रण तथा ब्यबस्थापनका लागि प्रतिकार्य योजना निर्माण भएको छ । जस्तो सुकै आपतकालीन अवस्था परे तापनि मानव जीवन सुरक्षा तथा कल्याण (Human Survival and well-being) खास गरी एकदमै जोखिममा रहेका समूहको स्वास्थ्य एवं पोषण सम्बन्धी आवश्यकताहरू पूरा भएका छन् भनी सुनिश्चित गर्ने ।झाडापखाला, हैजा, औलो तथा अन्य पानीजन्य एवं कीटजन्य रोगहरूको पर्याप्त रोकथाम तथा उपचार क्षमता सुनिश्चित गर्नका निमित्त स्वास्थ्य कार्यालयलाई सहयोग गर्ने,
- द्रुत लेखाजोखासँग एकीकृत गरि स्वास्थ्य तथा पोषणको द्रुत सर्वेक्षण क्षमतालाई सुदृढ पार्ने,
- कोभिड १९ जस्ता महामारी रोग फैलिन गएको खण्डमा सहयोग तथा लेखाजोखाका लागि क्षमता अभिवृद्धि गर्ने,
- आधारभूत स्वास्थ्य सेवाहरूमा निरन्तर पहुँच सुनिश्चित गर्न र स्वास्थ्य शिविरको संचालन गर्न र अर्को निकायमा पठाउने संयन्त्र (referral mechanism) को विकास गर्न स्वास्थ्य कार्यालयलाई सहयोग पुऱ्याउने
- पर्याप्त आपतकालीन आपूर्तिहरु र मानव स्रोत लगायतका विषयमा शीघ्र क्षमता अभिवृद्धिका लागि स्वास्थ्य कार्यालयलाई सहयोग गर्ने ।
- विस्थापित मानिसहरूका लागि पूरक खाना खुवाउने कार्यक्रम (Supplementary Feeding Programme - SFP) मा पहुँचको माध्यमबाट गर्भवती तथा दूध खुवाउने महिला एवं पाँच वर्षमुनिका केटाकेटीहरूमा गम्भीर कुपोषणको वृद्धिलाई रोकथाम गर्न स्वास्थ्य कार्यालयलाई सहयोग गर्ने ।
- गम्भीर कुपोषण (Severe Acute Malnutrition-SAM) को उपचार तथा सेवामा निरन्तर पहुँच सुनिश्चित गर्न जिल्ला जन स्वास्थ्य कार्यालयलाई सहयोग गर्ने ।

- निरन्तर स्तनपान सुनिश्चित गर्न र अवाञ्छित स्तनपानका विकल्पहरूको वितरणमा रोक लगाउन स्वास्थ्य कार्यालयलाई मद्दत गर्ने ।
- भिटामिन ए/जुकाको औषधि, आइरन चक्की वितरण तथा प्रभावित केटाकेटीहरूका लागि खोप सम्बन्धी गतिविधिहरू सुनिश्चित गर्नका निमित्त स्वास्थ्य कार्यालयलाई सहयोग गर्ने ।

विपद् प्रतिकार्य ढाँचा :

विपद्को घटना पश्चातको अवधि	विपद्को अवस्थामा गरीने आपतकालीन कार्य (विपद्को प्रकृतिमा आधारित)	आपतकालीन अवस्था संवोधन गर्न गरीने पूर्वतयारी कार्य	पूर्वतयारी कार्य संवोधन गर्न खाडलको पहिचान	मुख्य जिम्मेवार निकाय	पूर्वतयारी कार्यका लागि अनुमानित लागत
पहिलो दिन	बैठक बसी द्रुत सुचना संकलनको लागि RRT परिचालन प्रकोप लेखाजोखा बिष्लेशण स्वास्थ्य सेवा प्रदान सुचना प्रवाह समन्वय	मौजुदा औषधी तालिम प्राप्त जनशक्ति समन्वय पर्व तयारी कार्य योजना	सुचना संकलन तथा प्रवाह यातायात तालिम	स्वास्थ्य कार्यालय, सबै पालिकाका स्वास्थ्य शाखाहरु,	औषधी रु.१५ लाख यातायात रु .३ लाख स्वास्थ्यकर्मी परिचालन रु.८ लाख चेतनामुलक सुचना प्रवाह रु.३ लाख तालिम(अभिमुखिकरण) रु.५ लाख बालबालिकामा कुपोषण व्यबस्थापन १ करोड
दोस्रो दिन	सरोकारवालाहरुसंग बैठक प्रकोपको सुचना तथा तथ्याङ्क संकलन जानकारी लेखाजोखा तथा बिष्लेशण जिम्मेवारी बांडफांड स्वास्थ्य सेवा प्रदान स्रोत परिचालन सुचना तथा जनचेतनामुलक सन्देशहरु प्रसारण अभिलेख तथा प्रतिवेदन	मौजुदा औषधी तालिम प्राप्त जनशक्ति समन्वय स्रोतको पहिचान पर्व तयारी कार्य योजना	सुचना प्रवाह औषधी यातायात तालिम	स्वास्थ्य कार्यालय, सबै पालिकाका स्वास्थ्य शाखाहरु,	
पहिलो हप्ता	DDMC बैठक सरोकारहरुसंग बैठक प्रकोपको जानकारी जिम्मेवारी बांडफांड अत्यावश्ययिक स्वास्थ्य सेवा प्रदान स्रोत परिचालन सुचना तथा जनचेतनामुलक सन्देशहरु प्रसारण अभिलेख तथा प्रतिवेदन	मौजुदा औषधी तालिम प्राप्त जनशक्ति समन्वय स्रोतको पहिचान पर्व तयारी कार्य योजना	तलिम	स्वास्थ्य कार्यालय, सबै पालिकाका स्वास्थ्य शाखाहरु,	
पहिलो महिना	DDMC र सरोकारहरुसंग बैठक, प्रकोपको नियन्त्रणको समिक्षा, अत्यावश्यकिय स्वास्थ्य सेवा प्रदान, सुचना तथा जनचेतनामुलक, सन्देशहरु प्रसारण, समन्वय अभिलेख तथा प्रतिवेदन	मौजुदा औषधी तालिम प्राप्त जनशक्ति समन्वय स्रोतको पहिचान पर्व तयारी कार्य योजना र समन्वय	तलिम	स्वास्थ्य कार्यालय, सबै पालिकाका स्वास्थ्य शाखाहरु,	

दोस्रो महिना	सरोकारहरुसंग बैठक, पूर्व तयारी कार्ययोजना समिक्षा सुचना र जनचेतनामुलक सन्देशहरु प्रसारण, समन्वय	पर्व तयारी कार्य योजना		स्वास्थ्य कार्यालय, सबै पालिकाका स्वास्थ्य शाखाहरु,	
तेस्रो महिना	पर्व तयारी कार्ययोजनाको समिक्षा, सुचना तथा जनचेतनामुलक सन्देशहरु प्रसारण	पर्व तयारी कार्य योजना समन्वय		स्वा.कार्यालय, पालिका स्वा. शाखाहरु,	
सो भन्दा वढी	पर्व तयारी कार्य योजनाको परिमार्जन तथा संसोधन सुचना तथा जनचेतनामुलक सन्देशहरु प्रसारण	पर्व तयारी कार्य योजना समन्वय		स्वास्थ्य कार्यालय, सबै पालिकाका स्वास्थ्य शाखाहरु,	

आपतकालिन अबस्थामा जिम्मेवार व्यक्तिहरुको सम्पर्क :

सि.नं	नाम	पद	निकाय	इमेल	मोवाइल	टेलिफोन
1	Dhir Jung Shah	Chief	HO	dhirjung4@gmail.com	9858060158	520158
2	Angad bahadur Shahi	Sr.PHO	HO	hobanke76@gmail.com		
3	Indra kala Tamang	Health Officer	UNICEF	iktamang@unicef.org	9801007903	550008
4	Sanjaya Panta	Assistant Officer	NGMCT-H. kohalpur	sanjay@gmail.com	9858021219	522458
5	Raj Kumar Kshetri	Deputy Director	NRCS, CEHP	rajkumar.kshetri@nrcscehp.org	9848026303	520255
6	Kiran Bhandari	HC	Plan Nepal	kiran.bhandari@@plan-international.org	9843618122	522003
7	Dr.Madan Koirala	SSMC	Save the children		9858025368	
8	Shyam B.K.	Hospital Chief	INF Banke	district.incharge@banke.nepal.inf.org		
9	Dr. Prakash Bahadur Thapa	Medical superintendent	Bheri Hospital	bheri.hospital@gmail.com	9858020419	520120
10	Kumar Adhikari	Section Officer	NMC Npj	kadhikari123@yahoo.com	9858020020	525436
11	Haridwar Tharu	Coordinator	BASE	haridwar08@gmail.com	9848371202	524457
12	Padam Bahadur B.K.	Field Manager	UNDP	padam.bk@undp.org	9751015669	523295
13	Gauri Lal Budhathoki	IM officer	DAO/DEOC	gauribc@gmail.com	9858027551	527068
14	Niranjana Malla	Sr. Officer	NRCS	niranjana.malla23@gmail.com	9858022306	520104
15	Dr.Pawan Upadhaya	Surveillance Officer	WHO IPD	upadhyayap@who.int	9858020246	550948
16	Bhola Prasad thapa	Chief	WASHDO		9841861156	
17	Hikmat Bdr Khadka	In charge	TB Nepal	tbnepalnpj5@gmail.com	9848029335	524267
18	Dr.lt Karnel-Nirab kayastha	Chief	Armey Hospital	4fiagulma@yahoo.com,niradk@hotmail.com	9851075278	565226
19	Dr. DP. Aanada Ku.Jha	Incharge	Police hospital	anandajha03@gmail.com	9852049221	9858070700
20	Chhandu Lal Tharu	Ophthalmic Officer	Fatehbal Eye Hospital	cltharu@gmail.com	9868212232	520598
21	Indra Rawal	Project Cordinator	Change Team	changeteam.program@gmail.com	9858028282	

22	Majid Ali	PC	NSARC Linkage	nsarcbanke@gmail.com	9841195412	
23	Bir Bahadur Pun	PC	NDC	ndc.banke@gmail.com	9858046654	
24	Rabindra Singh Rathour	PO	Junkiree Mahila Saamaj	junkiri.banke@gmail.com	9848052710	

जिल्लामा आपत्कालिन रेपिड रेस्पोन्स टिमको बिबरण :

S.N.	Name	Post	Mobile No.	Remarks
1	Dhir Jung Shah	Chief of Health Office	9858060158	
2	Dr. Madan Ratna	MO	9841518856	
3	Naresh Babu Shrestha	PHO	9858051414	
4	Bishnu Shrestha	PHNI	9848049333	
5	Devendra Gurung	EPIO	9847027989	
6	Keshav Gyawali	La.Tech	9848045501	
7	Bhanu Jyoti Oli	H.A.	9847843137	

जिल्ला स्थित प्रकोप जोखिम विश्लेषण :

जोखिम	पटक (प्रति वर्ष)	प्रभावित व्यक्ति*	आयतन**	जम्मा***	कैफियत
झाडापखाला हैजा	३	५	५	४०	
बाढी डुबान	२	५	५	३५	
आगलागी	७	३	३	३०	
भुकम्प	१	५	३	३०	
औलो	१	५	५	३०	
भाईरल इन्फल्यून्जा	१	५	५	३०	
सडक दुर्घटना	२४	१	१	२५	
लु		१	१	२	
शितलहर	१	१	१	२	

*प्रभावित मानिसको संख्या निम्न संख्याहरूलाई १देखि५सम्मको अंकले नाप्न राम्रो हुन्छ । जस्तै-०-५०=१, ५१-१००=२, १०१-५००=३, ५०१-१०००=४, १००० भन्दा माथि ५ ।** आयतन पनि १ देखि ५ सम्मको अंकले नाप्नुपर्छ , जसमा ५ सबभन्दा उच्च आयतन हुन्छ ।*** कूल(जम्मा) यसरी नापिन्छ :– (पटक + प्रभावित मानिसको संख्या) x आयतन ।

सहयोगी संस्था र सहयोग गर्ने क्षेत्र :

सि.नं.	निकाय	क्षेत्र
1	Health Office	Over all Coordination and Management
2	Bheri Hospital	Human Resource/ Medicine
3	NGMC	Human Resource/Medicine
3	Army, Police	Human Resource/ Emergency Transportation
5	ADRA Nepal	HR/Medicine/Transp/ awareness
6	INF Banke	HR/Medicine/Transpo/Financial Support
7	Save the children	Vehicles / Awareness program/HR/Sanitation Kit
8	UNICEF	Water Guard/Pius/Bed Net/ORS/Hygiene Kits/ Safe delivery kits/ new born baby clothes
9	GIZ	Vehicles/awareness (FCHV mobilization)
10	WHO	Assessment, Medicine
11	RRN	Vehicle
12	Plan Nepal	Awareness/Vehicle/Medicine
13	NRCS	HR/Assessment/ Ambulance/ Immediate Response and Non food items
14	NRCS CEHP	Medicine/HR
15	UNESCO	Advocacy/Awareness/Vehicle
16	Lions Club	Medicine /HR/Ambulance
17	Education Office	Advocacy/Coordination
18	WSSDO	Advocacy/Coordination / Piyush /Aqua tabs
19	WO	Advocacy and Social Mobilization/Coordination
20	DAO	Coordination/monitoring

21	DCC	Transportation/Medicine
22	DDMC	Coordination/Medicine/Assessment
23	NWSC	Safe Portable water Supply/Water quality Test
24	UNFPA	RH kits
25	TB Nepal	Technical HR/ Medicines
26	Fatte Bal Eye Hospital	Technical HR/ Medicines
27	SUAAHARA	Nutrition Suports

Note: According to nature and magnitude of disaster the quantity will be fixed by Health and Nutrition cluster meeting.

आपतकालिन अवस्था र महामारीको व्यवस्थापन लागि चाहिने औषधीहरु :

सि.नं.	सामग्रीको नाम (औषधी उपकरण)	इकाई	आबस्यक परिमाण	हाल मौजुदा(
1	Oral Rehydration Salt 20.5 gm/lt (low osm)	Pkt	8000	43948
2	Ringer Lactate (500 ml)	Bottle	1500	288
4	Tab. Metronidazole- 400mg	Tab	25000	18280
5	Inj. Metronidazole - 100 ml	Bottle	1000	0
6	Tab. Ciprofloxacin- 500mg	Tab	15000	1140
7	Tab. Ciprofloxacin- 250 mg	Tab	5000	3320
8	Tab. Cotrim- DS 960 mg	Tab	200000	29435
9	Tab. Cotrim- SS 480 mg	Tab	10000	23410
14	Syrup Cotrimoxazole Paed. 200+40mg/5ml pwd	Bottle	500	0
10	Cap. Tetracycline- 500mg	Cab	10000	0
11	Cap. Amoxycillin-500 mg	Cap	20000	105490
12	Cap. Amoxycillin-250 mg	Cap	10000	0
13	Syrup. Chloramphenicol	Bottle	500	0
15	Tab. Paracetamol- 500 mg	Tab	25000	50000
16	Syrup Paracetamol	Bottle	600	0
17	Tab. Perinorm -10 mg	Tab	5000	0
18	Inj. Dexamethasone	Inj	100	0
19	Tab. Dexamethasone	Tab	500	0
20	IV Set	Pcs	5000	0
21	Butterfly needle , sterile, disposable, 21 G	Pcs	200	0
22	Buterfly needle , sterile, disposable, 23 G	Pcs	200	0
23	Butterfly needle , sterile, disposable, 25 G	Pcs	100	0
24	I. V. Canula (various gauzes)	Pcs	5000	0
25	Tongue Depressor, wood, disposable	Pcs	100	0
26	IV Catheter, Sterile, 16 G	Pcs	20	0
27	IV Catheter, Sterile, 18 G	Pcs	20	0
28	IV Catheter, Sterile, 20 G	Pcs	20	0
29	Sterile Disposable Syringe 2ml	Pcs	500	0
30	Sterile disposable Syringe 5ml	Pcs	300	0
31	Glove latex sterile, large size	Pcs	500	800
32	Glove latex sterile, medium size	Pcs	500	0
33	Glove latex sterile, small size	Pcs	50	0
34	Zinc oxide adhesive tape 5m x 5 cm	Pcs	100	100
35	Nasogastric PVC sterile cathetor CH 8	Pcs	50	0
36	Nasogastric PVC sterile cathetor CH 10	Pcs	50	0
37	Nagogastrict PVC sterile catheror CH 12	Pcs	50	0
38	Cotton wool absorbant, 500 g	Roll	20	0
39	Gauze bandage cotton absorbant 10cmx4 m	Roll	20	200
40	Gauze bandage cotton absorbant 6cmx4 m	Roll	10	100
41	Applicator, Cotton, sterile disposable for culture test	Pcs	50	0
42	Sphygmomomanometer	Pcs	5	0
43	Stethoscope	Pcs	5	0
44	Thermometer	Pcs	5	0

45	Chlorine tablets/sachet	Pcs	100000	0
46	Bleaching Powder (450 gm)	Pkt	100	0
47	Soap bar 100 g	Pcs	100	50
48	Small size Towel	Pcs	10	0
49	Tab. Iron	Tab	5000	3500000
50	Cap.Vitamin A	Cap	5000	2000
51	Tab.Zinc Sulphate	Tab	5000	20000
52	Condom	Piece	5000	600
53	Pills	Cycles	2000	2053
54	Inj. Depo	Inj.	500	3375

आपतकालिन अवस्था र महामारीको व्यवस्थापन लागि आवश्यक पर्ने जनशक्तिहरु :

क.स	विवरण: (जनशक्तिको किसिम) चिकित्सक,प.हे.न.ल्याब.टे.सहित	चाहिने संख्या	प्रति इकाईको लागत मुल्य	दिन	जम्मा मुल्य (जम्मा इकाइXप्रति युनिटको मुल्य)
जम्मा		२३	आर्थिक ऐन नियम		८,००,०००।

आपतकालिन अवस्था र महामारी व्यवस्थापनका लागि आवश्यक बजेट :

क स	विवरण:	चाहिने बजेट रु.	हाल उपलब्ध बजेट	नपुग बजेट रु.
१	चिकित्सक र स्वास्थ्यकर्मी परिचालन	८,००,०००।	०	८,००,०००।
२	औषधी उपकरण	१५,००,०००।	५,००,०००।	१०,००,०००।
३	जन चेतनामुलक कार्यक्रम संचालन	३,००,०००।	१,००,०००।	१,००,०००।
४	यातायात तथा ढुवानी	३,००,०००।	०	३,००,०००।
५	क्षमता अभिबृद्धि कार्यक्रम	५,००,०००।	०	५,००,०००।
६	५ वर्ष मुनिका वालवालिकाहरुमा कुपोषणको	१,००,००,०००।	०	१,००,००,०००
जम्मा		**१,३४,००,०००।**	**६,००,०००।**	**१,२८,००,०००।**

७. संरक्षण समूह :

विषयगत क्षेत्रको नाम : संरक्षण
मुख्य विपद्को किसिम : बाढी, आगलागी, भूकम्प आदि ।
क्षेत्रगत अगुवा : शिक्षा विकास समन्वय इकाई

अनुमानित अबस्था : प्रभावित हुन सक्ने परिवार तथा जनसंख्या :२५००० परिवारका १५०००० जनसंख्या रहने छ भने झण्डै ७५००० जति महिला तथा बालबालिकाको संख्या रहने अनुमान गरिएको छ ।

बिषयगत उद्देश्य:

- बिपद जोखिम न्यूनीकरण, पूर्वतयारी, तथा प्रतिकार्यका लागि समन्वय संयन्त्र तयार गरी क्षमता अभिबृद्धि गर्ने ।
- समन्वय संयन्त्रको कार्यक्षेत्र तथा कार्ययोजना तयार गरी स्वतः स्फुर्त रुपमा विपद्को समयमा संरक्षण कार्यमा क्रियाशिल गराउने ।
- जोखिममा रहेका समुहहरूको संरक्षण सुनिश्चितताका लागि आपत्कालिन सहयोगको न्यायोचित बितरणमा सहयोग उपलब्ध गराउने ।
- आपत्कालिन परिस्थितीबाट उत्पन्न हिंसा, उत्पीडन, शोषण, दुर्व्यबहार तथा हेलाका जोखिमहरूलाई सम्बोधन गरी प्रकोपबाट प्रभाबित मानिसहरूको संरक्षण गर्ने र त्यस्ता दुर्बबहारबाट प्रभाबित भई जीबित व्यक्तिहरूका लागि सेवा सम्बन्धि प्राबधानहरूमा सहयोग उपलब्ध गराउने ।
- बालमैत्री ठाउँ तथा मनोसामाजिक परामर्श सम्बन्धि सहयोगको स्थापना गरी सुरक्षित गरी सुरक्षित बातारणमा बालबालिका तथा महिला रमाउछन् भन्ने कुराको सुनिश्चित गर्ने ।
- बिछोड भएका बालबालिका खास गरी पाँच बर्षको उमेरभन्दा मुनिका केटाकेटी तथा किशोरीहरूको पहिचान, दर्ता, तथा स्वास्थ्य सम्बन्धि जाँचका बारेमा सहयोग र त्यस्तो सहयोगपछि उपयुक्त सेवा तथा संरक्षणका सुबिधा सहित परिवारको खोजी गर्ने कार्यमा सहयोग प्राप्त गर्दछन् भन्ने कुरा सुनिश्चित गर्ने ।
- यौन दुर्व्यबहार तथा हिंसाका बिरुद्ध तिनको अनुगमन, प्रतिबेदन तथा पैरवी गर्ने प्रणालीको स्थापना गरी बालबालिका तथा महिलाहरूको यौन दुर्व्यबहार तथा शोषणको रोकथाम गर्ने ।
- बिपद प्रतिकार्यको एकिकृत पद्धतीभित्र रही सरकारी तथा अन्य सरोकारवाला निकायहरूबीच सहकार्य गर्ने ।

संरक्षणमा मानवीय सहयोगको न्यूनतम मापदण्ड :

कोरोना भाइरस (कोभिड १९) को संक्रमणलाई मध्यनजर गरी सामाजिक दुरी कायम गर्दै व्यक्तिगत स्वास्थ्य सुरक्षाका सामाग्रीहरुको प्रयोगकासाथ तपसिल बमोजिमका क्रियाक्लापहरु गर्ने:

- प्रभावित जनसमुदायको अधिकारको कुनै पनि उल्लङ्घन, दुर्व्यवहार तथा शोषण अथवा भेदभावको अनुगमन गर्ने र प्रतिवेदन पेस गर्ने संयन्त्रको स्थापना गर्ने अथवा स्थापित संयन्त्रलाई प्रयोगमा ल्याउने ।
- बिभिन्न समुदायका सदस्यहरूबाट, विशेषतः अति गरिब तथा पछाडी पारिएका समुहबाट मानविय सहयोग तथा आधारभूत सेवा सुबिधामा समान पहुँच सहयोग पाए नपाएको अनुगमन गर्ने ।
- साझेदारहरूका बीचमा अभिलेख राख्ने तथा दर्ता गर्ने प्रणालीमा एकरूपता सुनिश्चित गर्ने ।
- बाल-मैत्री ठाउँलगायत बाल-बालिका तथा महिलाहरूका लागि सुरक्षित वातावरणको सिर्जना गर्ने ।
- शिक्षा तथा संरक्षणसम्बन्धी सहयोग कार्यक्रममा मनो-सामाजिक सहयोगलाई एकीकरण गर्ने ।
- हेरचाह गर्ने व्यक्तिहरूबाट बाल-बालिकाहरू बिछोडिने कार्यको रोकथाममा सहयोग गर्ने ।
- विछोडिएका तथा परिवार साथ नभएका बाल-बालिकाहरू, खास गरी पाँच वर्षको उमेरभन्दा मुनिका बाल-बालिका तथा किशोरीहरूको पहिचान, दर्ता तथा स्वास्थ्य जाँचको सहजीकरण गर्ने र खोजी तथा पुनर्मिलनमा संलग्न साझेदारहरूलाई सहयोग उपलब्ध गराउने ।
- परिवारबाट बिछडिएका तथा साथ नभएका बाल-बालिकाहरू र अन्य जोखिममा परेका समुह जस्तैः परिवार नभएका, बृद्ध, अपांग तथा दिर्घ रोगबाट पीडीत समुहका मानिसहरूलाई हेरचाह तथा संरक्षण प्रदान गर्ने (वास तथा अन्य सेवाको व्यवस्था) ।
- मानवीय सहयोग तथा स्थायी समाधानका बारेमा आन्तरिक रूपमा विस्थापित मानिसहरूलाई नियमित रूपमा सूचनाको प्रवाह भइरहेको छ भन्ने कुरा सुनिश्चित गर्ने ।
- फिर्ता हुने कार्यक्रम तथा स्थायी समाधानको तर्जुमा गर्ने कार्यमा आन्तरिक रूपमा विस्थापित व्यक्तिहरूलाई संलग्न बनाउन प्रयास गर्ने ।
- शिविर तथा पुनर्वासका क्षेत्रहरूमा पर्याप्त सुरक्षाका लागि पैरवी गर्ने ।

अनुसूची १ : विपद प्रतिकार्य योजना :

विपद् घटना पश्चातको अबधी	विपद्को अबस्थामा गरिने आपत्कालिन कार्य (विपद्को प्रकृतीमा आधारित)	आपत्कालिन अबस्था सम्बोधन गर्न गरिने पूर्वतयारी कार्य	पूर्वतयारी कार्य सम्बोधन गर्न खाडलको पहिचान	मुख्य जिम्मेवार निकाय	पूर्वतयारी कार्यका लागि अनुमानित लागत
पहिलो दिन	क्षेत्रको वैठक वोलाउने र तयारी समुहका सदस्यहरूलाई प्रभावित क्षेत्रमा संरक्षणको अवस्था पहिचानको लागि परिचालन गर्ने, संरक्षणको अवस्थाको पहिचानको लागि सम्बन्धित संस्था तथा निकायमा सम्पर्क र सम्वन्ध स्थापना गर्ने ।	सबैलाई संरक्षण अभिमुखिकरण, प्रभाबित गा.बि.स.हरूमा संरक्षण सम्वन्धि सचेतना कार्यकम, संरक्षणको अवस्था पहिचान गर्नचेकलिष्ट तयार गर्ने । तत्काल परिचालनको लागि तयारी समूह गठन। संरक्षण क्षेत्रका सवै निकायहरूको सम्पर्क व्यक्तिहरूको नाम, ठेगाना, सम्पर्क नं ईत्यादी तयारी अवस्थामा राख्ने ।	तयारी समुह गठन। विपदमा संरक्षण संवन्धि अभिमुखीकरण गरिने तयारीमा चेकलिष्ट तयारी छ तर अभिमुखीकरण गरिएको छैन अभिमुखीकरण संचालनका लागि आवश्यक स्रोतको अभाव तथ्यांक संकलनको लागि फारम (लिंग, उमेर र आवश्यकता खुल्ने हुनु पर्ने)	शिक्षा विकास समन्वय इकाई र स्थानिय तह **सहयोगीः** युनिसेफ, रेडक्रस, प्लान, सुआहारा-२	१,०००००००
दोश्रो दिन	समितिको बैठक बस्ने र संरक्षण समुहको सम्पर्क व्यक्ति तोक्ने र घटना लेखाजोखाका लागि श्रोत साधन र मानवीय श्रोतको	सबै बिषयगत समुहको सम्पर्क बिबरण तयारी बैठक तालिका तयारी श्रोत नक्शांकन	सम्पर्क बिबरण तयारी छ । बैठक तालिका तयार गरिएको छैन, श्रोत साधन र मानबीय श्रोतको पहिंचान तथा	शिक्षा विकास समन्वय इकाई र स्थानिय तहको महिला तथा बालबालिका	१०,००००००

विपद् घटना पश्चातको अबधी	विपद्को अबस्थामा गरिने आपत्कालिन कार्य (विपद्को प्रकृतीमा आधारित)	आपत्कालिन अबस्था सम्बोधन गर्न गरिने पूर्वतयारी कार्य	पूर्वतयारी कार्य सम्बोधन गर्न खाडलको पहिचान	मुख्य जिम्मेवार निकाय	पूर्वतयारी कार्यका लागि अनुमानित लागत
	ब्यबस्थापन गर्ने ।		नक्शांकन छ ।	शाखा	
पहिलो हप्ता	अन्य क्षेत्रका टोलीहरूसँग मिली प्रभावित क्षेत्रको सर्वेक्षणमा सहभागी हुने र प्रतिवेदन तयार पार्ने । क. प्रभावित क्षेत्रको सर्वेक्षणको लागि क्षेत्रका सदस्यहरुको छनौट गर्ने र चेकलिष्टको वारेमा अभिमुखिकरण संचालन गर्ने । ख. सर्वेक्षणमा सहभागी हुने र चेकलिष्ट अनुसार अनुगमन गर्ने । ग. सर्वेक्षणमा सहभागी हुने सदस्यहले चेकलिष्टरूको आधारमा संरक्षणका सवालहरू लाई समेटी प्रतिवेदन तयार गर्ने । घ. निष्कर्ष तथा क्षेत्रका सदस्यहरू, जिल्ला प्रकोप उद्धार समिति तथा अन्य सरोकारवालाहरूलाई जानकारीका लागि उपलब्ध गराउने । प्रतिवेदनमा उल्लेखित Issue हरूलाई उचित रूपमा समाधानको लागि संवन्धित क्षेत्रहरू संग समन्वय गर्ने । बाल मैत्री स्थान सञ्चालनका लागि स्थल र संख्या सिफारिस गर्ने ।	प्रारम्भिक द्रुत लेखाजोखा : क. प्रारम्भिक लेखाजोखाका लागि व्यक्तिहरूको नामावली तयार पार्नका लागि टोलीका सदस्यहरूको पहिचान गर्ने । ख आधाररेखा सम्बन्धी जानकारी ।अनुगमनको लागि चेकलिष्ट तयार गर्ने र मुद्रण गर्ने र बाढी जान सक्ने गाविससँग सम्बन्धित क्षेत्रगत जानकारी/तथ्याङ्क संकलन गर्ने । ग. सङ्कलन गरिएको जानकारीको विश्लेषणका लागि सम्पर्क व्यक्ति तोक्ने घ. सार्वजनिक सुविधाहरू रहेका ठाउँ देखाउने नक्सा र जिल्ला/गाविसको नक्सा	सर्वेक्षण चेकलिष्ट तयार छ । तथ्यांक बिश्लेषण सम्पर्क व्यक्ति तोकिएको छ । नक्सा तय गरिसकिएको छ ।	शिक्षा विकास समन्वय इकाई र स्थानिय तहको महिला तथा बालबालिका शाखा	९०,०००।००
पहिलो महिना	जोखिममा रहेका समूहहरूको पहिचान लगायत पहिलो ३० दिनभित्र तत्कालीन मानवीय सहयोगका लागि सम्वन्धित क्षेत्र संग समन्वय गर्ने र	विभिन्न सङ्गठनहरूसँग उपलब्ध मौजदातको तथ्यांक संकलन गर्ने । बाल आश्रय गृहको नक्शांकन गर्ने महिला पुर्नस्थापनागृहको	उपलब्ध मौजदातको तथ्यांक संकलनको लागि टिम गठन गरिएको छैन । बालआश्रय गृहको पहिचान भैसकेका ।	स्थानिय तह महिला तथा बालबालिका शाखा, युनिसेफ, सिबिन,	८५०,०००।०० २५०,०००।०० (लैंगिक

विपद् घटना पश्चातको अबधी	विपद्को अबस्थामा गरिने आपत्कालिन कार्य (विपद्को प्रकृतीमा आधारित)	आपत्कालिन अबस्था सम्बोधन गर्न गरिने पूर्वतयारी कार्य	पूर्वतयारी कार्य सम्बोधन गर्न खाडलको पहिचान	मुख्य जिम्मेवार निकाय	पूर्वतयारी कार्यका लागि अनुमानित लागत
	आवश्यक ब्यबस्था मिलाउने र मलिाउन लगाउने क. सिफरिस भए अनुसारका स्थान र संख्यामा बाल मैत्री स्थान सञ्चालन गर्ने ख. ५ वर्ष मुनिका वालवालिकाहरूको लागि आवश्यक पोषण युक्त खाना र लत्ता कपडा । ग. सुत्केरी र ६ महिना सम्मका वच्चाका आमाहरू तथा गर्भवती महिलाहरूका लागि आवश्यक पोषण युक्त खाना र लत्ता कपडा । घ. परिवार वाट विछोडिएका वाल वालिकाहरूलाई वाल पुनर्स्थापना गृहमा राख्ने व्यवस्था मिलाउने । ङ. लैगिकतामा आधारित हिंसामा परेका वालवालिका तथा महिलाहरूलाई पुनर्स्थापना गृहमा राख्ने व्यवस्था मिलाउने । च. संरक्षणको आवश्यकता भएका वृद्ध वृद्धा र अपांगता भएका व्यक्तिहरूलाई पुनर्स्थापना गृहमा राख्ने व्यवस्था मिलाउने । आदि..... छ. प्रभावित महिला, बालबालिका तथा वृद्ध, वृद्धाहरूलाई निरन्तर मनोसामाजिक परामर्श ज. पिडितहरुले गुनासो गर्नका लागि हेल्पडेस्क स्थापना र	ब्यबस्था गर्ने अपांग तथा बृद्ध, बृद्धाक लागि पुर्नस्थापना गृहको ब्यबस्था मिलाउने परामर्शकताहरूको पहिंचान अपुग सामग्रीको पहिचान गर्ने ।	महिला पर्नस्थापना गृह पहिचान भैसकेको छ । अपांङ्ग तथा बृद्ध, बृद्धाहरुको पुर्नस्थापना गृह पहिंचान भैसकेको छ । परामर्श कर्ताहरूको पहिंचान गरिएको छ ।	युनेष्को, माईती, साथी, एफ.एन.सी, बेस, प्लान, भेरी बृद्धाश्रम	हिंसामा परेका महिलाहरुका लागि

विपद् घटना पश्चातको अबधी	विपद्को अबस्थामा गरिने आपत्कालिन कार्य (विपद्को प्रकृतीमा आधारित)	आपत्कालिन अबस्था सम्बोधन गर्न गरिने पूर्वतयारी कार्य	पूर्वतयारी कार्य सम्बोधन गर्न खाडलको पहिचान	मुख्य जिम्मेवार निकाय	पूर्वतयारी कार्यका लागि अनुमानित लागत
	त्यसको प्रभावकारी कार्यान्वयन गर्ने				
दोश्रो महिना	स्रोतहरूको परिचालन गर्नका लागि आवश्यकताको विश्लेषण क. प्रतिवेदनको आधारमा संरक्षण संवन्धि आवश्यकताको विश्लेषण । ख.आवश्यकताको आधारमा कार्ययोजना निर्माण, उपलव्ध स्रोतको समिक्षा र आवश्यक स्रोतको खोजी । ग. कार्ययोजना कार्यान्वयनको लागि सम्वन्धित क्षेत्रहरूसंग समन्वय गर्ने । घ. मानबीय सहयोगको निरन्तर अनुगमण तथा पैरवी	पूर्वतयारी योजनाको समिक्षा समन्वय बैठक पूर्वतयारी अन्य कलस्टरसँग समन्वय बैठक गतिविधिहरूको अनुगमन गर्नका लागि कार्य योजना	बैठकको तालिका तयारी गरिनुपर्ने	स्थानिय तह महिला तथा बालबालिका शाखा,पत्रकार महासंघ र गैह्र सरकारी संस्था महासंघ, रेडक्रस	१००,०००।००
तेश्रो महिना	निरन्तर अनुगमन तथा पैरबी	निरन्तर अनुगमनका लागि क्षेत्र र अनुगमन चेक लिष्ट पुनराबलोकन गरिनु पर्ने	अनुगमन चेकलिष्ट पुनराबृति गरिएको बाँकी छ ।	महिला तथा बालबालिका शाखा र संरक्षण समुह सदस्यहरू	
	जम्मा				**५५०,०००।००

अनुसूची २: कार्यान्वयन योजना सहितको प्राथमिकता प्राप्त पूर्वतयारी कार्य :

कार्य तालिका		विपद् पर्नु अगाडि गरिने पूर्वतयारी कार्य	आश्यकता (कति)	कहां	हालको अवस्था	मुख्य जिम्मेवार निकाय	बजेट
महिना	हप्ता						
बैशाख	तेस्रो	समन्वय बैठक(आपत्कालीन परिस्थिति भन्दा पहिले, त्यस्तो अवधिमा र त्यसपछि बैठक कति पटक गर्ने) कसले बोलाउने भन्ने बारेमा मन्जुर गर्ने	आवश्यक्तानुसार	शिक्षा विकास समन्वय इकाई	आवश्यकता अनुरूप बैठक बसेको	शिक्षा विकास समन्वय इकाई	३०,०००
	तेस्रो	पूर्वतयारी तथा सहयोग सम्बन्धी गतिविधिका लागि सम्पर्क व्यक्तिको नाम तथा सम्पर्क ठेगाना सहित निकायहरूको भूमिका तथा जिम्मेवारी परिभाषित गर्ने		शिक्षा विकास समन्वय इकाई	लिस्टको अपडेट गर्नुपर्ने	शिक्षा विकास समन्वय इकाई	०
	चौथो	संरक्षण समुहको लेखाजोखा गर्नका लागि छुट्टै फरमेट तयार गर्ने	एक पटक	शिक्षा विकास समन्वय इकाई	फरमेट छ	स्थानिय तह, महिला बालबालिका शाखा	५०,०००
	चौथो	जानकारी सङ्कलन सम्बन्धी औजार प्रयोग गर्ने बारेमा प्रशिक्षण उपलब्ध गराउने आधाररेखा सम्बन्धी जानकारी तथ्याङ्क संकलन र अद्यावधिक गर्ने	तालिम दिनुपर्ने १ वटा	स्थानको पहिचान पछि गरिने	आधारभूत सर्वेक्षण भएको	युनिसेफ, प्लान र सेभ द चिल्ड्रेन, रेडक्रस	५०,००० १०,०००
जेष्ठ	पहिलो	आधाररेखा जानकारी/अन्य स्रोतबाट तथ्याङ्क सङ्कलन क. बाढी जान सक्ने गाविससँग सम्बन्धित क्षेत्रगत जानकारी/तथ्याङ्क सार्वजनिक सुविधाहरू रहेका ठाउँको नक्सा उपलब्ध भएमा) जिल्ला/स्थानिय तहको नक्सा र जिल्लाका विभिन्न निकाय/सरोकारवालाहरूसँग उपलब्ध स्रोतको नक्साङ्कन			तथ्यांक अद्यावधिक गर्ने । जिल्ला समन्वय समितिसंग समन्वय गर्ने	स्थानिय तह महिला बालबालिका शाखा, नेपाल रेडक्रस सोसाइटी	१०,००००
	दोस्रो	मनोविमर्श, लैगिकतामा आधारित हिसां, अभिलेखिकरण, प्रतिवेदन आदिको लागि आवश्यक निर्देशिका, फर्म आदि तयार गर्ने । संरक्षण लेखाजोखाका लागि समुदायमा आधारित संरक्षण संयन्त्रहरुको क्षमता अभिबृद्धि तथा परिचालन (भि.सी.पी.सी., निगरानी समुह, बाल	एक पटक	बाँके जिल्लाका प्रभाबित क्षेत्रहरु	सबै छ अपडेट गर्नुपर्ने ।	युनिसेफ, प्लान नेपाल, सेभ द चिल्ड्रेन, सिबिन, साथी, बाल हेल्पलाईन, टिपिओ., बाँके युनेष्को क्बब, स्याक,	५०,०००।

कार्य तालिका		विपद् पर्नु अगाडि गरिने पूर्वतयारी कार्य	आश्यकता (कति)	कहां	हालको अवस्था	मुख्य जिम्मेवार निकाय	बजेट
महिना	हप्ता						
		क्लब, किशोरी क्लब) आदि				माईती	
	तेस्रो	जिल्लाका संरक्षण समुह सदस्यहरुको क्षमता अभिबृद्धि	३० जना		आधारभूत तालिम	युनिसेफ, प्लान नेपाल, सेभ द चिल्ड्रेन	१३०,०००।
		जम्मा					४,२०,०००

संरक्षण समुहका निकायहरूको बिबरण:

क्र.स.	जिल्लाका क्षेत्रगत साझेदारको नाम	सम्पर्क व्यक्ति	मो.नं.	इमेल
१	शिक्षा विकास समन्वय इकाइ	राम सुरेश यादव	९८४८०२१९९२	deobanke@gmail.com,
२	जिल्ला प्रहरी कार्यालय	श्याम कुमारी पाईजा	९८५८०९०२५४	
३	स्याक नेपाल	शेषकान्त शर्मा	९८५८०८३३७०	
४	यूनिसेफ	राम प्रसाद गौतम	९८५८०२४०५५	rgautam@unicef.org
५	सेभ द चिल्डेन	फुल कुमारी चौधरी	९८६४८०४९७५	phul.chaudhary@savethechldren.org
६	प्लान नेपाल	कमला राई	९८०१२४११९५	
७	साथी संस्था	पवित्रा बोहरा	०८१-५२३०७७	
८	बहुमुखि सेवा केन्द्र	प्रभात कुमार ठकुरी	०८१-५२१२०४ ९८५८०२०६२७	mscn.banke@gmail.com
९	आई.एन्.एफ.	जीवन गिरी	९७४८०११८१३	
१०	बेस	संगिता चौधरी	९८४८३७१२०२	
११	सिविन नेपाल	शिद्धराज पनेरु	९८५८०२८८२८	shidharajpaneru@gmail.com
१२	भेरी बृद्धाश्रम	युवराज अधिकारी	९८४८०४३६७९	
१३	माईती नेपाल	केशव कोईराला	९८५८०२४२७१	
१४	आर.आर.एन. नेपालगंज	सुरेन्द्र कार्की	९८४१३५३९७२	yeskarki@gmail.com
१५	इन्सेक, बाँके	सरस्वती मल्ल	९८४८०२५९३३	
१६	बाँके युनेस्को क्लब	आशिष बर्मा	९८५८०२५३५१	
१७	इम्प्रोक, बाँके	तेज बिक्रम शाह	९८५८०२१०४१	
१८	जिल्ला बाल क्लब संजाल	श्वेता गुरुंग	९८१५५९६०२४	
१९	नेपाल पत्रकार महासंघ	ठाकुर सिंह थारु	९८४८०७३९७४	
२०	ग्रामिण समाज उत्थान मञ्च (रुसुफ)	मुस्ताक अलि राई	०९५८०२२०७४	
२१	इस्लामिक संघ	उबेदुर रहेमान	९८५८०२४६०६	

क्षेत्रका सदस्यहरूमा जिल्ला स्थित श्रोत साधनको उपलब्धताको नक्शांकन

क्र.सं.	उद्धारका क्षेत्रहरु	कार्यान्वयन गर्ने निकाय	उपलब्ध श्रोतहरु
१	अन्तरिम हेरचाह सहयोग	साथी संस्था	२० देखि २५ जनाका लागि सेल्टरको व्यवस्था (हल पनि उपयोग गर्न सकिने)
		माईती नेपाल	५० जनाका लागि सेल्टरको व्यवस्था
		निल सागर बृद्धाश्रम	५० जनाका लागि ठाँउको अपलब्धता
		भेरी बृद्धाश्रम	५० जनाका लागि ठाँउको अपलब्धता
		आई.एन्.एफ्.	१० जनाका लागि सेल्टरको व्यवस्था
		सिबिन नेपाल	२५ जनाका लागि सेल्टरको ब्यवस्था छ ।
२	मानवीय स्रोत सहयोग	स्थानिय तह, महिला तथा बालबालिका शाखा	आवश्क्तानुसार
		सिबिन नेपाल	१३
		माईती नेपालल	१९

		बाँके युनेस्को क्लब	आवस्यकता अनुसार
		नेपाल मुस्लिम विकास समाज केन्द्र	१३
		एकीकृत सामाजिक विकास केन्द्र	आवस्यकता अनुसार
		थ्रि एन्जल्स नेपाल	२
		अभियान नेपाल	३
		सामाजिक विकास मञ्च	१०
		ग्रामिण समाज उत्थान मञ्च	१०
		समाज सुधार कार्यक्रम नेपाल	आवश्यकता अनुसार
		डेक नेपाल	२८
		बाँके नेत्रहिन संघ	५
		साथी नेपाल	आवश्यकता अनुसार
		प्लान नेपाल	आवश्यकता अनुसार
		माईती नेपाल	९
		युनिसेफ	आवश्यकता अनुसार
		सेभ द चिल्डेन	आबश्यकता अनुसार २-५ जना
३	सामाजिक सुरक्षा अनुगमन	स्थानिय तह, महिला तथा बालबालिका शाखा	७ जना
		सिविन नेपाल	२ जना
		एफा	५ जना
		सेभ द चिल्डेन	१ जना
		प्लान नेपाल	३ जना
		माईती नेपाल	२ जना
		युनिसेफ	१ जना

निकायगत पहिंचान

सि.नं	निकाय	कार्यरत क्षेत्र	सम्पर्क ब्यक्ति	फोन	ईमेल
१.	सिविन नेपाल	जिल्ला भरी	शिद्धराज पनेरु	०८१-५२७१००	shidharajpaneru@gmail.com
२.	माइती नेपाल	जिल्ला भरी	केशव कोइराला	०८१-४१२०१८, ९८५८०२४२७१	banke@maitinepal.org
३.	बाँके युनेस्को क्लव	जिल्ला भरी	राजेन्द्र चौधरी	०८१-५२२८१७, ९८५८०२११२८	info@bankeunescoclub.org verma.ashishnepalgunj@gmail.com
४.	सामाजिक सचेतना मञ्च स्याक	जिल्ला भरी	नेत्रकला शाही	०८१-५५०८६९ ९८४८०५३०००	sacnepalbanke@gmail.com
५.	बहुमुखि सेवा केन्द्र	फत्तेपुर	प्रभात कुमार ठकुरी	०८१-५२१२०४ ९८५८०२०६२७	mscn.banke@gmail.com
६.	फातिमा फाउण्डेसन	जिल्ला भरी	मैमुना शिद्दीकी	९८४८०५३२१२	fatima_npj@yahoo.com
७.	नेपाल मुस्लीम विकास समाज केन्द्र	नेपालगंज, जानकी	मो.शेर वागवान	९८५८०२२३५७	nepalmuslimsamaj@yahoo.com
८.	एकिकृत सामाजिक विकास केन्द्र	नेग उपमनपा	चित्र वहादुर के.सी	०८१-५२०९८९	isdcnepal.nepalgunj@gmail.com
९.	थ्रि एन्जल्स नेपाल	जिल्ला भरी	भरत बि.सी	९८४८०७३०९६	bharat.3angelsnepal@gmail.com
१०.	अभियान नेपाल	जिल्ला भरी	कमला पन्त	९८५८०२४५२२	kpant.kp@gmail.com
११.	सामाजिक विकास मञ्च	जिल्ला भरी	बिष्णु प्रशाद ढकाल	९८४८०४२९०१	sdfbanke@gmail.com
१२.	के आई नेपाल	जिल्ला भरी	इन्द्र राज भटटराई	९८५८०२६६७२	indra.kinepal@gmail.com radhika.kinepal@gmail.com
१३.	ग्रामिण समाज उत्थान मञ्च	जिल्ला भरी	मुस्ताक अलि राई	०८१-५२७८३३ ९८५८०२२०७४	rusufnepal.npj@gmail.com mustaq.rai@gmail.com
१४.	बि ग्रुप	जिल्ला भरी	राम निवास यादव	९८५८०२५१२१	beegroupnepal@gmail.com
१५.	डेक नेपाल	जिल्ला भरी	देवीदत्त आचार्य	९८५८०२४६६९	decnepal17@gmail.com, devidattaacharya1981@yahoo.com

१६.	बाके नेत्र हिन संघ	जिल्ला भरी	कन्हैयालाल राना	०८१-५२४९३८ ९८४८०२३४३४	bab.blind@gmail.com
१७.	साथी	जिल्ला भरी	सरस्वती शर्मा	९८५८०२१५११	saathi.regional@gmail.com

८) शिक्षा व्यवस्थापन

विषयगत क्षेत्रको नाम : आपतकालीन शिक्षा व्यवस्थापन
मुख्य विपद्को किसिम : बाढी, आगलागी, भूकम्प, कोभिड १९ महामारी आदि ।
क्षेत्रगत अगुवा : शिक्षा विकास समन्वय इकाई

अनुमानित अवस्था : बाँके जिल्लामा विगतका वर्षहरूको अनुभवलाई हेर्ने हो भने राप्तीसोनारी, डुडुवा र नरैनापुर गाउँपालिकाका सबै बिद्यालयहरु, नेपालगँज उपमहानगरपालिका खजुरा, बैजनाथ र जानकी गाउँपालिका केही बिद्यालयमा बाढीबाट प्रभाव पर्ने देखिन्छ भने अस्थायी आश्रयका रुपमा प्राय बिद्यालयहरुलाई नै प्रयोग गरिने भएकाकाले बिद्यालयहरुमा प्रभाव परेको देखिन्छ । बाढीबबाट प्रत्यक्ष ३७ बिद्यालय, ६० बालविकास केन्द्रका गरी १८४०० बालबालिकाहरू प्रभावित हुन सक्ने अनुमान गरिएको थियो । जसमध्ये २४ वटा विद्यालय र ८ वटा बालविकास केन्दका जम्मा ५६९९ बालबालिकाहरु जोखिममा पर्ने अनुमान छ । बालबालिकाहरूको शिक्षा पाउने अधिकारलाई सुनिश्चित गर्न र जोखिममा परेका बालबालिकाहरूलाई मनोसामाजिक विमर्श प्रदान गर्न र उपयुक्त सिकाइ सामग्री प्रदान गर्ने गराउने हेतु यो पूर्व तयारी तथा प्रतिकार्य योजना निर्माण गरिएको हो । विपद्बाट सम्भावित मानवीय असरहरू यस प्रकार रहने छन् ।

सम्भावित प्रकोपका सम्भावित मानवीय असर (शिक्षा)

- विद्यालय भवनहरू र शिक्षण/सिकाइका सामग्रीहरूको नष्ट,
- शिक्षक/विद्यार्थीहरू हताहत /जनको क्षति,
- विद्यालयहरूसम्म पहुँच नहुनु,
- विद्यालयमा क्षति हुनाले शिक्षामा अवरोध,
- आन्तरिक रूपमा विस्थापितहरूका लागि प्रभावित नभएका विद्यालयहरू आवासको रूपमा परिणत हुन्छन् ।

उद्धेश्य :

- कोभिड १९ को संक्रमण र यसको रोकथामका लागि सामाजिक दुरी कायम, व्यक्तिगत सुरक्षाका सामाग्रीहरुको उचित प्रयोग लगायतका सावधानीहरुलाई अवलम्बन गर्दै,
- विकास गर्न, संरक्षण प्राप्त गर्न र सामान्य अवस्था एवं पहिलेके अवस्थामा फर्काउने कार्यको सहजीकरण गर्नका निमित्त विद्यालय जाने उमेरका तथा प्रभावित सम्पूर्ण विद्यार्थीहरूको गुणस्तरीय शिक्षामा निरन्तर तथा तत्काल पहुँच सुनिश्चित गर्ने
- सुरक्षित सिक्ने वातावरण उपलब्ध गराएर विपद्बाट परेको मनोवैज्ञानिक असरको सामना गर्ने कार्यमा विद्यार्थीहरू र शिक्षकहरूलाई मद्दत गर्न योगदान पुऱ्याउने ।
- प्राकृतिक विपद्बाट प्रभावित विद्यालय जाने उमेरका बालबालिकाहरू तथा शिक्षकहरूलाई गुणस्तरीय शिक्षाको निरन्तरता सुनिश्चित गर्नका लागि र उनीहरूलाई सुरक्षित रूपमा सिकाउने एवं सिक्ने वातावरण उपलब्ध गराउन नेपाल सरकार तथा स्थानीय सरोकारवालाहरूलाई सहयोग उपलब्ध गराउने,
- प्रभावकारी आपत्कालीन पूर्वतयारी तथा सहयोगलाई सहजीकरण गर्नका निमित्त क्षेत्रगत समूहका सदस्यहरूका बीचमा प्रभावकारी समन्वय, अनुगमन तथा सूचनाको आदान- प्रदान सुनिश्चित गर्ने
- आपतकालीनमा पहिलो सहयोग उपलब्ध गराउने व्यक्तिका रूपमा सरोकारवालाहरूको क्षमता बढाउने,
- द्रुत तथा चालू शिक्षाका लागि लेखाजोखा सञ्चालन गरिन्छ भन्ने कुरा सुनिश्चित गर्ने र
- आपतकालीन परिस्थितिमा रहेका बालबालिकाहरूको शिक्षाका निमित्त INEE का न्यूनतम मापदण्डबाट निर्देशित भएर उपयुक्त सहयोग कार्यक्रम सञ्चालन गर्ने ।
- आपतकालीन परिस्थितिमा सहयोग उपलब्ध गराउनका लागि रणनीतिक साझेदारी तथा अन्य साझेदार/क्षेत्रहरू (Clusters) सँग सम्बन्धको स्थापना तथा त्यसलाई सुदृढ पार्ने ।
- विपद सम्बन्धी स्थानीय पाठ्यक्रम निर्माण गरी कार्यान्वयन गर्ने
- विपद सम्बन्धी जोखिम न्यूनिकरण गर्न विद्यालय सुधार योजना, गाउँ शिक्षा योजना र जिल्ला शिक्षा योजनामा बजेट तथा कार्यक्रम समावेश गराउने

विषयगत क्षेत्रका सदस्य संस्थाहरूको सम्पर्क विवरण:

क्र.सं.	कार्यालय	सम्पर्क व्यक्ति	सम्पर्क नं.	इमेल

१	शिक्षा विकास समन्वय	राम सुरेश यादव	९८४८०२१९९२	deobanke@gmail.com,
२	स्थानिय तह महिला तथा बालबालिका शाखा सबै	सबै शाखा संयोजकहरु		
३	यूनिसेफ	फर्सुराम पन्थ	९८५८०८५५१०	ppanth@unicef.org
४	सेभ द चिल्ड्रेन	फूल कुमारी थारू	९८६८४०४९७५	phul.chaudhary@savethechildrenorg
५	प्लान नेपाल	केशव सुवेदी	९८४८०२०६१२	
६	बांके युनेस्को क्लब	रबि तुलाधर	९८०२५११७०६	
७	वेस	संगिता चौधरी	९८४८०७०८९४	basebanke@ntc.ner.np
८	बहूमूखी सेवा केन्द्र	प्रभात कुमार ठकुरी	९८५८०२०६२७	mscn.banke@gmail.com
९	प्याब्सन	राजेश केशर खनाल	९८५८०२१०२०	
१०	एन प्याव्सन	कूवेर बस्नेत	९८५८०२४७४७	
११	जनजागरण समाज खजुरा	राम बहादुर पुन	९८४८०४६२९५	
१२	इजीआरपी	बखत बहादूर	९८५८०२८२५५	
१३	नेपाल रेडक्रस सोसाइटी	निरञ्जना मल्ल	९८५८०२२३०६	niranjana.malla@gmail.com
१४	जनक शि. सामग्री केन्द्र	रवीन्द्र प्र शर्मा	९८४८२९६७२१	
१५	स्याक नेपाल	कल्पना अधिकारी	९८०४५३४९८०	
१६	सामाजिक विकास मञ्च	सिवानी भट्टराइ	९८४१५४७५४१	
१७	नेपाल शिक्षक महासंघ	बाबू तरूण गौतम	९८४८०२४६६६	
१८	रुम टु रिड			

आवश्यक सामग्री र अनुमानित लगतको विवरण

क्र.सं.	अनूदान प्राप्त हूने निकाय	रकम	खर्चको विवरण	लक्ष्य	इकाइ	दर	जम्मा
१	शिक्षा विकास समन्वय इकाई	१०००००	विद्यालय भवन मर्मत निर्माण प्रवोधिकरण	५७८	विद्यालय	१००	५७८००
२	यूनिसेफ	१०००००	विद्यालय शैक्षिक सामग्री	२२	विद्यालय	१००००	२२००००
३	सेभ द चिल्ड्रेन	१०००००	बालबालिकालाई शैक्षिक सामग्री वितरण	५००	विद्यार्थी	३०००	१५०००००
४	रूम टु रिड	१०००००	अस्थायी सिकाई केन्द्र स्थापना	३	वटा	५००००	१५००००
५	बांके यूनेस्को क्लब	५००००	ब्यवस्थापन खर्च	६	बैठक	५०००	३००००
६	एस डि एफ	५००००	विद्यालय र समुदायको जोखिम न्यूनिकरण नक्सा निर्माण गर्ने	३०	विद्यालय	३०००	९००००
७	वेस	५००००	विद्यालयको जोखिम क्षमता मूल्यांकन	३०	विद्यालय	१०००	३००००
८	सिविन	५००००	विद्यालय जोखिम न्यूनिकरण कार्य पात्रो निर्माण	५७८	विद्यालय	५००	२८९०००
९	जनजागरण समाज खजुरा	५००००	विपद सम्बन्धी ड्रिल र सिमुलेशन	२	पटक	२०००	४०००
१०	वी ग्रुप	५००००	तथ्यांक अद्यावधिक गर्ने	५७८	विद्यालय	१००	५७८००
११	एन प्याबसन	५००००	क्षमता अभिवृद्धि गर्ने	१५०	ज्ना	१०००	१५००००
१२	प्याबसन	५००००					२५७८६००
१३	नेपाल शिक्षक महासंघ	५००००					
१४	इजिआरपी	१०००००					
१५	प्लान नेपाल	१०००००					

१६	जम्मा	१०५००००					२५७८६००
	नपुग रकम	१५,२८६००					

Standard Operating Procedures (SOP) शिक्षामा मानवीय सहयोगसम्बन्धी न्यूनूनतम मापदण्ड :

१. विपद् परेको पहिलो हप्ताभित्र शिक्षा सम्बन्धी सुविधा र शिक्षामा संलग्न व्यक्तिहरूका बारेमा द्रुत लेखाजोखा (Rapid Assessment) सञ्चालन गर्ने,

२. शिक्षा विकास समन्वय इकाई र स्थानीय क्षेत्रगत सदस्यहरूसँगको समन्वयमा तथा प्रभावित समुदायहरूसँगको परापर्शमा प्रभावित/आन्तरिक रूपमा विस्थापित बाल-बालिकाहरूको शिक्षालाई जारी राख्नका निमित्त तिनका निमित्त अस्थायी रूपमा सिक्ने ठाउँ पत्ता लगाउने

३. सम्भव भएसम्म यथाशक्य चाँडो अर्थात् सिद्धान्तत : पहिलो दुई हप्ताभित्र, न्यूनतम मापदण्ड बमोजिम ६ देखि ८ हप्ताभित्र न्यूनतम पूर्वाधारसहित विद्यालय जाने बाल-बालिकाहरूका निमित्त अस्थायी रूपमा सिक्ने ठाउँ तथा स-साना बाल-बालिकाहरूका लागि सुरक्षित ठाउँ खडा गर्ने

४. विद्यालयहरू पुनः खुला र शिक्षण-सिकाइका सामग्री उपलब्ध गराएर र अर्ध-संरचनागत मनोरञ्जनका सामग्रीको व्यवस्था मिलाएर पढाइ जारी राख्ने र शिक्षक तथा विद्यर्थीहरूको पुनःएकीकरण प्रारम्भ गर्ने

५. विद्यालय बाहिर रहेका बाल-बालिकाहरू अस्थायी रूपमा खडा गरिएका सिक्ने ठाउँमा भर्ना गरिएका छन् अथवा तिनको शिक्षाका लागि वैकल्पिक व्यवस्था गरिएको छ भन्ने कुरा सुनिश्चित गर्ने

६. पीडित बाल-बालिकाहरूका निमित्त नियमित शिक्षा प्रणालीमा क्रमश : तिनलाई सम्बन्धित पार्दै लैजाने

७. प्रभावित वालवालिकाहरूलाई वितरण गरिने शैक्षिक सामग्रीमा न्यूनतम निम्न सामग्रीहरू समावेस गरीनेछ ।
क. स्कुल झोला थान १, ख. स्कुल पोशाक एक सेट
ग. कापि एक दर्जन घ. ज्योमेट्री बक्स थान १
ङ. पेन्सील बट्टा १ च. पाठ्यपुस्तक १ सेट

नोट उल्लेखित सामग्रीको एकमुष्ठ रकम रू ४००० लाग्ने छ ।

८. स्थानीय पाठ्यक्रम निर्माण गरी विपद व्यवस्थापनमा जनचेतना अभिवृद्धि गर्ने,

९. समग्र विद्यालय व्यवस्थापनमा सुधार ल्याउन विपद व्यवस्थापन बारे विद्यालय सुधार योजनमा समावेश गरी अल्पकालीन र दीर्घकालीन योजना निर्माण गर्ने,

१०. विपद व्यवस्थापन सम्बन्धी कार्य गर्ने गैर सरकारी संघ संस्थाहरूको खोजी गरी प्रभावित क्षेत्रमा सेवा सुविधा सरल र सहज तरिकाले वितरण गर्ने

११. प्रभावित प्रत्येक विद्यालयहरूमा प्र.अ.सहित २ जना फोकल पर्सन तोक्ने

९. पूर्वाधार विकास :

विषयगत क्षेत्रको नाम : पूर्वाधार विकास
मुख्य विपद्को किसिम : बाढी, आगलागी, भूकम्प, कोभिड-१९ महामारी आदि ।
क्षेत्रगत अगुवा : जिल्ला समन्वय समिति/पूर्वाधार विकास कार्यालय

अनुमानित अवस्था :

- मुख्य विपद् बाढीबाट २५,००० घरपरिवारका १५०,००० जनसंख्या प्रभावित हुनसक्ने पूर्वानुमान गरीएको छ
- उल्लेखित संख्यामा मानवीय असर गर्ने विपद् आएको अवस्थामा जिल्लाका विशेष गरेर राप्ती नदी, मानखोला, किरणनाला, डुडुवा नाला, बनकटवाको पेडारी नाला लगायतका किनारका वस्तीहरु र त्यस समुदायमा पुग्ने बाटो, पुलपुलेसा, कलभर्ट आदिमा नराम्रो असर पर्ने देखिन्छ ।
- अन्य सार्वजनिक पूर्वाधारहरु विद्युत् आपूर्ति, सञ्चार, खानेपानी संरचनाहरु आदिमा पनि असर पर्ने देखिन्छ ।
- डुडुवा गाउँपालिका वार्ड नं. ५ को कम्दी सिधनीयाघाट राप्ती पुल पारी पूर्वी किनारा अति जोखिममा रहेको ।
- राप्ती नदिको किनारामा पर्ने राप्तीसोनारी गाउँपालिका वार्ड नं ६ र ७ का खल्ला टेपरी, विसम्वरपुर, खल्लाझगडीया र नरैनापुर गाउँपालिका वार्ड नं ५ को गंगापुर क्षेत्र जोखिममा रहेको

विपद् प्रभावित समुदायसम्म तत्काल राहत प्रतिकायको सहज पहूचको लागि यथासक्य चाँडो भौतिक पूर्वाधारहरुको पुनर्स्थापना/पुनर्निर्माण गरी सुरक्षित पहूचको सुनिश्चितताका साथ सार्वजनिक सेवा सुचारु गर्ने ।

पूर्वाधार क्षेत्रगत समुहका सदस्यहरु :

क्र.सं	सम्पर्क व्यक्ति	पद	निकाय	सम्पर्क नं.	ईमेल
१	अजय श्रीवास्तव	प्रमुख	जिल्ला समन्वय समिति	९८४८०३६५६१	info@ddcbnke.gov.np
२	लोक बहादुर सुनार	जिल्ला समन्वय अधिकारी	जिल्ला समन्वय समिति		rekha.shrestha2020@gmail.com
३	मनिस कुमार अर्याल	प्रमुख	पूर्वाधार विकास कार्यालय	९८५८०६१०६०	
४	राम प्रसाद देव	प्रमुख	डिभिजन सडक कार्यालय	९८५८०६०६०८	bronepalgunj@gmail.com
५	राम दुलारे यादव	प्रमुख	नेपाल विद्युत प्राधिकरण	९८५११३३९७१,	५२०२४३, २४७
६	ध्रुव कुमार पोखरेल	प्रमुख	जलउत्पन्न प्रकोप नि.डि.का	९८५८०३१०६७	dkpokharel@hotmail.com
११	ठाकुर सिंह थारु	अध्यक्ष	नेपाल पत्रकार महासंघ	९८४८०७३९७४	sing.thakur@gmail.com
१२	नमस्कार शाह	अध्यक्ष	गैसस महासंघ	९८५८०२१६७७	
१३	आशिष कार्की	प्रमुख	नेपाल खानेपानी संस्थान	०८१५२०५९२ , ९८५७०१००५९	oasis_ses@hotmail.com
१४	ओम बहादुर खड्का	कार्यकारी अधिकृत	ने.गं.उप महानगरपालिका	९८४८०३०४४४	nepalgunjmun@gmail.com
१५	भोला प्रसाद थापा	प्रमुख	खा.पा.तथा स.डि.कार्यालय नेग.	९८४१८६११५६	wssdobanke@yahoo.com,
१६	प्रकाश शर्मा	प्रमुख	बिग्रुप	९८५८०२५१२१	Sharma.mrprakash@gmailcom,
१७	दोलख ब.डाँगी	प्रमुख	नेपाल रेडक्रस सोसाईटी	९८५८०२०९५९	dolakh.dangi@gmail.com
१८	गोकर्ण चन्द, श्याम तिमिल्सेना	प्रमुख	जनताको तटबन्ध	९८५८०५११३८, ९८४२२७५९०७	pep6dang@gmail.com, timshyam@gmail.com
१९	प्रेम प्र सिलवाल	प्रंमुख	नेपाल टेलीकम	९८५१०७५९०३	prem.silwal@net.ntc.np
२०	टोपेन्द्र सुन्दर मल्ल	प्रमुख	सिंचाई विकास सब डि.	९८५८०२७०२६	topendra77@@yahoo.com, banke.idsd@doid.gov.np
२१	गणेश कर्माचार्य	प्रंमुख	शहरी वि.भवन डि.कार्यालय	९८५८०२०२६४	dudbcnepalgunj@gmail.

विपद् प्रतिकार्य योजना

विपद् पश्चात को अवधि	विपद्को अवस्थामा गरीने आपतकालीन कार्य (विपद्को प्रकृतिमा आधारित)	आपतकालीन अवस्थामा गरीने पूर्वतयारी कार्य	पूर्वतयारी कार्य संवोधन गर्न नपुग श्रोत पहिचान	जिम्मेवार निकाय	अनुमानित लागत
पहिलो दिन	विपद् प्रभावको सूचना स्थानीय स्वयंसेवकबाट सङ्कलन गर्ने ।	संभावित विपद् जोखिम स्थानमा संचार संयन्त्र स्थापना गर्ने ।	कुसुममा स्थापित पानीको सतह मापन केन्द्रमा संचार संयन्त्र स्थापना गरिएको	DDMC/ DEOC/ DCC	
	जिल्ला विपद् व्यवस्थापन समितिको आकस्मिक बैठकको आयोजना	सबै सदस्यहरु र सरोकारवाला निकायहरुको सम्पर्क व्यक्ति चयन गर्ने	गरिसकिएको	DDMC/ DEOC/ DCC	
दोस्रो दिन	Rapid assesment Tools परिचालन गरी सूचना संकलन गरिने र विषयगत टोली बैठक गर्ने	सदस्यहरुको सम्पर्क अद्यावधि गर्ने ।	भैसकेको	DDMC/ DEOC/ NRCS	

विपद् पश्चात को अवधि	विपद्को अवस्थामा गरीने आपतकालीन कार्य (विपद्को प्रकृतिमा आधारित)	आपतकालीन अवस्थामा गरीने पूर्वतयारी कार्य	पूर्वतयारी कार्य संवोधन गर्न नपुग श्रोत पहिचान	जिम्मेवार निकाय	अनुमानित लागत
	सूचना विश्लेषण गरी प्रारम्भिक सहयोगको योजना प्रतिवेदन प्रतिवेदन तयार पार्ने	तथ्यांक विश्लेषणको लागि क्षेत्र सदस्यहरुको बैठक	क्षेत्र सदस्यहरुको सम्पर्कसूची तयार रहेको ।	जि.स.स. र रेडक्रस	८०००
पहिलो हप्ता	क्षति भएका सार्वजनिक संरचनाको लेखाजोखा गर्ने ,तत्काल मर्मत गर्न पर्ने संरचनाको लागत तयार पारी मर्मत शुरु गर्ने	मौजुदा निर्माण उपकरण, सामाग्री र आर्थिक श्रोतको पहिचान गर्ने	श्रोत पहिचान नभएको	जिसस/स्थानिय तह र पूर्वाधार सम्बन्धि निकायहरु	३००००००
पहिलो महिना	DDMC बैठक, विपद्को समिक्षा	सबै क्षेत्रगत अगुवा र सरोकारवाला निकायहरुसँग समन्वय र बैठकको योजना गर्ने		DDMC/ DEOC/ DCC	
दोस्रो महिना	जिल्ला स्थित सरोकारवाला निकायहरु एवं क्षेत्रगत सदस्यहरुको समन्वय तथा पाठ सिकाई कार्यशाला बैठकको आयोजना	विपद् प्रतिकार्य संचालन गर्दा प्राप्त अनुभव र राम्रा पक्ष तथा सुधार गर्नुपर्ने सवालहरुको सूचिकृत गर्ने र कार्यशाला स्थलको छनौट	श्रोत पहिचान नभएको	DDMC/DCC पुर्वाधार विकास कार्यालय	
तेस्रो महिना	विपद् प्रतिकार्यको प्रतिवेदन सबै सरोकारवालाहरु लाई संप्रेशण गर्ने	विपद् प्रतिकार्यको विस्तृत अभिलेख संकलन गरी भाषागत एवं तथ्यांक अद्यावधि गर्ने ।		DDMC/DCC पुर्वाधार विकास कार्यालय	

परिच्छेद-३ :

कार्यान्वयन र पुनरावलोकन रणनीति

१. विपद् प्रतिकार्य पूर्वतयारी योजना क्रियाशील हुने :
यो योजना जिल्लामा मुख्यत बाढीको परिस्थिति सृजना हुनासाथ क्रियाशील हुनेछ । यस भित्र रहेका क्षेत्रगत योजनाहरू कुनै पनि विपद्को सन्दर्भमा जस्तैः आगलागी, भूकम्प, शितलहर, लु जस्ता विपदहरुमा क्रियाशील हुन सक्नेछ ।

२. विपद् प्रतिकार्य पूर्वतयारी योजनाको कार्यान्वयन :
यसको कार्यान्वयन हरेक विषयगत क्षेत्रले तय गरेका प्रतिकार्य तथा पूर्व तयारी योजना वमोजिम हुनेछ ।

३. विपद् प्रतिकार्य पूर्वतयारी योजनाको नियमित समीक्षा तथा अद्यावधि :
विपद् पूर्वतयारी तथा प्रतिकार्य योजनाको समीक्षा अर्धवार्षिक रुपमा नियमित अद्यावधिक गरिनेछ भने विपद परेको खण्डमा कुनै पनि विपदको प्रतिकार्य गरिसकेपछि आवश्यक्तानुसार गरिने छ । हरेक विषयगत क्षेत्रले आ-आफ्नो क्षेत्रको विस्तृत समिक्षा गरी अद्यावधिक योजना र प्रतिवेदन जिल्ला विपद् व्यवस्थापन समितिलाई गरिनुपर्ने छ ।

परिच्छेद-४ :
प्रतिवेदन तथा अभिलेखन

१. प्रतिवेदन तथा संचार :

विपद प्रतिकार्यको प्रतिवेदन तथा संचार विपद् पूर्वतयारी तथा प्रतिकार्य योजना तर्जुमा मार्गदर्शन २०६७ परिमार्जित २०७६ मा उल्लेख भएको अनुसूचि १६ अनुसार गरिनेछ । प्रतिवेदनको जानकारी सबै सरोकारवालाहरुलाई जिल्ला प्रशासन कार्यालयमा स्थापित जिल्ला आपत्कालीन कार्यसंचालन केन्द्र (DEOC) बाट उपलव्ध गराईनेछ । यसका लागि जिल्ला जिल्ला प्रशासन कार्यालयको सूचना केन्द्र तथा नेपाल रेडक्रस सोसाईटीको सूचना केन्द्रको प्रमुख जिम्मेवारी भनेको आपत्कालिन समयमा जिल्ला विपद् व्यवस्थापन समितिको प्रत्यक्ष निर्देशनमा रहेर घटना विवरण तयार गर्ने र त्यसलाई स्थानीय, प्रादेशिक तथा केन्दीय तहमा प्रवाह हुनेछ ।

२. संस्थागत व्यवस्था :

नेपालमा विपद् व्यवस्थापनको कानूनी संरचनाको शुरुवात २०३९ सालमा जारी भएको दैवीप्रकोप उद्धार ऐन, २०३९ र हाल परिमार्जित बिपद् जोखिम न्यूनिकरण तथा व्यवस्थापन ऐन २०७४ वाट भएको हो । यो ऐनले सरकारलाई विपद्को सामना गर्न तयार हुने र विपद्को समयमा प्रतिकार्य गर्ने जिम्मेवारी प्रदान गरेको छ । यो ऐनले मुलुकको इतिहास मै पहिलो पटक विपद् व्यवस्थापनको लागि केन्द्र देखि स्थानिय तहसम्म संस्थागत संरचनाको व्यवस्था गरेको छ । अतः यसको संस्थागत व्यवस्था कानूनमा उल्लेख भए वमोजिम नै जिल्ला विपद् व्यवस्थापन समितिको मातहतमा रहि हुनेछ ।

३. अभिलेखीकरण :

जिल्ला विपद् व्यवस्थान समितिले जिल्ला अगुवा सहयोगी संस्था (DLSA) नेपाल रेडक्रस सोसाइटी र सेभ द चिल्ड्रेनको सहजीकरणमा र जिल्ला आपतकालिन कार्य सँचालन केन्द्रको समन्वयमा जिल्ला विपद् पूर्वतयारी तथा प्रतिकार्य योजनाको दस्तावेज २०७६ अद्यावधिक गरिएको छ । आगामी दिनहरूमा हुने अद्यावधिकरणलाई पनि नियमित रुपमा अभीलेखिकरण गरिदै लगिनेछ ।

४. अनुमोदन प्रक्रिया :

मिति २०७७ असार ०१ गते जिल्ला विपद् पूर्व तयारी तथा प्रतिकार्य योजना अनुमोदनको लागि जिल्ला विपद् व्यवस्थापन समितिको समन्वयमा बैठकको आयोजना गरियो । बैठकमा सहभागी जिल्ला विपद् व्यवस्थापन समितिका पदाधिकारी/सदस्यहरू लगायत सरोकारवाला निकायहरूबाट प्राप्त सल्लाह सुझावहरूलाई ग्रहण गर्दै पुनःयस योजनामा समावेश गरी बाँके जिल्लाको विपद् प्रतिकार्य पूर्वतयारी योजना २०७७ अनुमोदन गरिएको छ ।

५. सन्दर्भ सामग्री पुनरावलोकन :

क्र.सं.	सन्दर्भ सामग्री	मुख्य सिकाई	सुझाव भए
१	बाँके जिल्ला विपद् प्रतिकार्य योजनाहरु २०६५ देखि २०७६	विपद् प्रतिकार्य योजना क्रियाशिल भई कार्यान्वय भएको छ ।	
२	जिल्ला जनसंख्या पार्श्व चित्र, बाँके, ०६९/०७०	जनगणनाको अद्यावधि नयाँ तथ्यांक समावेश गरिएको ।	
१.	जिल्ला आकस्मिक योजना, २०६८	गतवर्ष जिल्लामा विपद् प्रतिकार्य नभएको ।	
२.	जिल्ला विपद् पूर्वतयारी योजना २०६८ दोस्रो संस्करण	जिल्लाको समग्र विपद्लाई समेटिएकोले योजना वनाउनका लागि सहयोगी ।	
३.	जिल्लामा विगतमा गरिएका विपद् प्रतिकार्यको अभिलेख ।	विगतका कामहरूको अभ्यासले विपद् प्रतिकार्य योजनाको लागि सहज गराएको ।	
४.	आकस्मिक विपद् व्यवस्थापन योजना, २०६७	२०६७ सालमा महामारीको समयमा प्रयोग ।	
५.	विपद् पूर्वतयारी तथा प्रतिकार्य योजना तर्जुमा मार्गदर्शन २०६७	विषयगत एवं एकिकृत विपद् प्रतिकार्य योजना बनाउन सहज ।	
७	विपद् जोखिम न्यूनीकरणका लागि राष्ट्रिय रणनीति, २०६६	राष्ट्रिय स्तरमा तयार नीतीबारे जानकारी र जिल्ला स्तरमा समायोजन गर्ने प्रक्रियाबारे स्पष्टता ।	
८	बिपद् जोखिम न्यूनिकरण तथा व्यवस्थापन ऐन, २०७४(पहिलो संशोधन २०७६	ऐनले व्यवस्था गरेको मापदण्ड र सरकारी संरचनाबारे जानकारी ।	
९	स्थानीय स्वायत्त शासन ऐन, २०५५	विपद् जोखिम न्यूनीकरणमा स्थानीय निकायको	

		भुमिकाबारे जानकारी ।	
१०	स्फेयर परियोजना	राहत मापदण्ड र आवश्यकताबारे जानकारी ।	
११	स्थनीय विपद् जोखिम व्यवस्थापन योजना तर्जुमा निर्देशिका २०६८	जोखिम व्यवस्थापनका स्थानीय गतिबिधहरू पहिचान र कार्यान्वयनबारे जानकारी ।	
१२	स्वास्थ्य र पोषण योजना सन् २००८ देखि २०११ (४ वर्ष)	तत्कालिन समयको बाढी विपद्पश्चात फैलिएको महामारी संक्रमणमा प्रभावकारी भएको ।	
१३	जिल्ला आपतकालिन कार्य सँचालन कार्यविधि, पूर्वानुमानमा आधारित बाढी पूर्वतयारी कार्यविधि (२०७४) र नेपाल रेडक्रस सोसाइटीको बार्षिक प्रतिवेदन		

६.पूर्व सूचना प्रणाली

जिल्ला विपद् ब्यवस्थापन समितिको मिति २०७६ जेष्ठ ०७ गते जिल्ला स्तरीय विपद् प्रतिकार्य योजना तर्जुमा गोष्ठीको अवसरमा **बाढी पूर्वसूचना प्रणाली कार्यबिधि २०७०** जानकारी गराई कार्यान्वयन गरिने छ । उक्त कार्यबिधिलाई मध्यनजर गर्दै क्रमशः विपद् प्रतिकार्य योजना २०७७ मा पूर्वसूचना प्रणालीलाई निम्नानुसार क्रियाशिल गरिने छ ।

पुर्वतयारीसंग सम्बन्धित कार्यहरुको प्राथमिकिकरण :

- ✓ बिपद्संग सम्बन्धित सरोकारवाला निकायहरुसंग समन्वय बैठक गर्ने
- ✓ जिल्ला भित्रका सबै स्थानिय तहका विपद व्यवस्थापन समितिहरुलाई तालिम प्रदान गर्ने
- ✓ सबै स्थानिय तहका विपद व्यवस्थापन समितिहरुमा मनसुन पूर्वतयारी कार्यशाला संचालन गर्ने
- ✓ विपद् पूर्वतयारी सम्बन्धी अभिमुखीकरण गर्ने
- ✓ जिल्ला भित्रका सबै स्थानियतहका विपद व्यवस्थापन समितिलाई पुनरावलोकन गरी अध्याबधिक गर्ने
- ✓ तालिम प्राप्त दक्ष जनशक्तिहरुको विवरण/लेखाजोखा राख्ने र अध्यावधिक गर्ने
- ✓ विषयगत समितिहरुको नियमित बैठक गर्ने
- ✓ जिल्ला आपतकालिन कार्य संचालन केन्द्रको क्षमता अविबृध्दि गर्ने ।
- ✓ पूर्व तयारीका लागि कृत्रिम घटना अभ्यास गर्ने

क्षेत्रगत दायित्वः

जल तथा मौसम विज्ञान कार्यालयको दायित्व :

सि नं	क्रियाकलाप	जिम्मेवार निकाय	सहयोगी निकाय	समय	उपलब्ध स्रोत,साधन, जनशक्ति	कैफियत
□	तीन दिन (७२ घण्टा) सम्मको मौसमको पूर्वानुमान दैनिक विहान ६ बजे पुर्वानुमान सुचना जारी गर्ने । विषम अवस्थामा कुनै बेला पनि सुचना जारी हुनेछ, मौसमको विशेष अवस्थामा चेतावनी सहितको आकस्मिक मौसम वुलेटिन जारी हुनेछ । आवश्यकता अनुसार विग्रदो मौसमको अवस्थाबारेको पूर्वसूचना समेत जारि गरिनेछ,	जल तथा मौसमक बिज्ञान कार्यालय	मौसम पुर्वानुमान महाशाखा, काठकाडौं	३ दिन सम्मको	२ जना डेडिकेटेट	आकस्मिक मौसम बुलेटिन र मौसम पूर्वसूचना जुनसुकैवेला पनि जारि गरिनेछ
□	तीन दिन (७२ घण्टा) सम्मको बाढीको पूर्वानुमान कर्णाली नदी भेरी नदी र अन्य शाखा नदीहरुको बाढीको पुर्बानुमान तथा पूर्वसूचना बुलेटिन दैनिक रुपमा विहान ७ बजे अपडेट गरिनेछ। विषम अवस्थामा जुनकुनै बेला बुलेटिन जारी हुनेछ ।	जल तथा मौसमक बिज्ञान कार्यालय	मौसम पुर्वानुमान महाशाखा, काठकाडौं	३ दिन सम्मको		राप्ती नदीमा ३ दिन र साना नदीहरुमा १ दिन सम्मको पूर्वानुमान गरिनेछ
□ (□ (	बाढी तथा मौसम पूर्वसूचना प्रबाहरु ➢ अतिजन्य मौसम र बाढी सुचना जल तथा मौसम विज्ञान विभागको आधिकारिक वेभसाइटहरु क्रमश mfd.gov.np र hydrology.gov.np मा राखिने छ, ➢ तत्कालै जिलला विपद व्यवस्थापन समिति र	जल तथा मौसम बिज्ञान कार्यालय	जिल्ला विपद व्यवस्थाप न समिति, जिल्ला	पुर्वानुमान तथा पूर्वसूचना बुलेटिन जारी		

	जिल्ला आपतकालिन कार्यसञ्चालन केन्द्रमा सुचना संप्रेसित गरिनेछ, ➢ जारी भएको पुर्वसुचना बुलेटिन जल तथा मौसम विज्ञान कार्यालयको आधिकारिक Twitter Page: https://twitter.com/HydroMetWest र Facebook Page: https://www.facebook.com/HydroMetOffice/ मा राखिनेछ, ➢ बाढी सतर्कता तह नजिक पुग्न लागेमा, सतर्कता तह पार गरेमा, खतरा तह पार गरेमा वा अन्य विषम अवस्थामा नेपाल टेलिकम र एनसेल मार्फत बाढी बाट प्रभावित हुने मुख्य नदी जलाधारका सर्वसाधारणहरुलाई मोवाइलमा SMS पठाइने छ, ➢ देशैभरका सर्वसाधारणको लागि ११५५ नम्बरको टोलफ्रि सेवा बाढी पूर्वसूचना प्रदान गर्ने उद्देश्यले मनसुन भर सञ्चालन गरिनेछ, ➢ मौसम पूर्वानुमानको हकमा सर्वसाधारण लगायतका लागि सम्पर्क टेलिफोन काठमाडौंमा (०१-४११३१९१ र ०१-४४८६८६९ र सुर्खेतमा ०८३-५२३५१९, ९८५८०५२२३४ २४ सै घण्टा खुल्ला राखिनेछ, ➢ अत्यन्तै विषम प्रकृतिको बाढी तथा मौसमको पुर्वानुमान भएको खण्डमा प्रेष विज्ञप्ति समेत जारी गरिनेछ, ➢ बाढी र मौमस बुलेटिन सवै सञ्चारका माध्यमहरुलाई नियमित रुपमा प्रदान गरिनेछ।		आपतकालिन कार्यसञ्चालन केन्द्र	भएको आधा घण्टा भित्र संपुर्ण सरोकारवालाहरु तथा सर्वसाधारण हरुमा प्रवाह भैसक्ने छ		
□ □	बाढी तथा मौसम पूर्वसूचना प्रबाहरु जल तथा मौसम विज्ञान विभागरकार्यालयबाट जारी भएको पुर्वसुचना जिल्ला स्थित सवै सरोकारवाला निकायहरुले आ(आफ्नो मातहतको निकायहरु मार्फत प्रभावित हुन सक्ने सवै समुदाय र व्यक्तिहरुमा पु(याउने	जिल्ला प्रशासन कार्यालय, DEOC, LEOC	नेपाल रेडक्रस सोसाइटी, मास मेडिया	सुचना प्राप्त हुनासाथ		

विपद्को अनुमानित अवस्था :

- बाढीबाट सम्भाव्य प्रभावित २५ हजार परिवारका १५०,००० जनसंख्यालाई बाढीको सूचना गर्नु पर्ने ।
- डुवान भई प्रभावित समुदायले सम्बन्धित निकायसँग सम्पर्क विस्तार गर्नुपर्ने ।
- सूचना प्रसारण प्रविधिहरू अवरुद्ध वा नष्ट भएर सूचना आदान प्रदानमा समस्या आउन सक्छ ।
- सूचना तथा तथ्याङ्क संकलनमा कठिनाइ उत्पन्न हुनेछ ।
- सूचना अभावको कारण तत्काल खोज तथा उद्धार कार्य गर्न कठिनाई ।

विषयगत उद्देश्यः

- बाढी प्रभावित समुदायलाई बाढीको पूर्वसूचना प्रदान गर्ने ।
- प्रभावित समुदायलाई खोज तथा उद्धार एवं राहत व्यवस्थापन क्षेत्रसँग सम्पर्क विस्तार गराउने ।

विपद्को समयमा गठित सबै विषयगत क्षेत्रहरुको उपयुक्त परिचालन तथा समन्वय कायम गर्ने ।

विपद् अवस्थामा आधारित आपतकालीन प्रतिकार्य योजना

विपद्को घटना पश्चातको अवधि	विपद्को अवस्थामा गरिने आपतकालीन कार्य (विपद्को प्रकृतिमा आधारित)	आपत्कालीन अवस्था सम्वोधन गर्न गरीने पूर्वतयारी कार्य	पूर्वतयारी कार्य गर्न नपुग श्रोतको पहिचान	मुख्य जिम्मेवार निकाय	पूर्वतयारी कार्यका लागि अनुमानित लागत
पहिलो दिन	▪ डुडुवा तथा राप्तीनदीको किनारमा रहेका जल मापन केन्द्रका जल मापकहरूलाई समय समयमा सम्पर्क गरी बाढीको सूचना संकलन गर्ने ▪ जिल्ला प्रशासन कार्यालयमा रहेको बिद्युतिय डिस्प्ले बोर्डमा सम्पर्क गर्ने । ▪ सम्भाव्य प्रभावित समुदायहरूलाई बाढीको सूचना रेडियो र टेलिफोन मार्फत प्रवाह गर्ने ▪ बाढीको मौसममा प्रत्येक घण्टाको समाचारमा राप्ती नदीको पानीको तह जानकारी गराउने । ▪ प्रभावित समुदायहरूको जानकारी संकलन गर्ने ▪ बिषयगत क्षेत्रहरूलाई सूचना सम्प्रेषण गर्ने । ▪ नियमित प्राप्त सूचनाहरूलाई बिषयगत क्षेत्रको बैठक गरी बिश्लेषण गर्ने ▪ जिल्ला प्रशासन कार्यालयले प्रमुख जिल्ला अधिकारी मार्फत गृह मन्त्रालयमा जानकारी गराउने	▪ जलमापन केन्द्रहरूको सम्पर्क व्यक्तिहरूको नाम र फोन नम्बर संकलन गर्ने । ▪ बाढी प्रभावित समुदायहरूलाई सूचना गर्न सम्पर्क व्यक्तिहरुको नाम र फोन नम्बर संकलन गर्ने ▪ प्रत्येक समुदायमा सूचना सम्पर्क व्यक्तिहरूलाई अभिमुखिकरण गर्ने र जलमापकहरूको फोन नम्बरहरू उपलब्ध गराउने । ▪ जिल्ला प्रसाशन कार्यालय, जिल्ला समन्वय समिति, सुरक्षा निकायहरू, नेपाल रेडक्रस र रेडियोहरूले सूचना सम्पर्क व्यक्ति पहिचान गर्ने ▪ विभिन्न स्थानिय रेडियो एफ एम स्टेसनको फोन नम्बर र सम्पर्क व्यक्तिहरूको सूचि तयार गर्ने र वितरण गर्ने । ▪ रेडियो पत्रकारहरूलाई www.hydrology.gov.np, www.drrportal.gov.np बारे अभिमुखिकरण गर्ने ।		जिल्ला प्रशासन कार्यालय, जिल्ला आपतकालिन कार्यसँचालन केन्द्र, जिल्ला समन्वय समिति., सबै सुरक्षा निकायहरु, ने.रे.सो. बाँके, विभिन्न स्थानिय एफएम,	
दोस्रो दिन	▪ जल मापन केन्द्रहरुमा नियमित सम्पर्क गर्ने र सूचना सम्प्रेषण गर्ने । ▪ बिषयगत क्षेत्रको बैठक गरी रेडक्रसले रेडक्रस अर्न्तराष्ट्रिय महासंघ (IFRC) लाई सूचना प्रवाह गर्ने ▪ स्थानीय रेडियोबाट प्रभावित तथ्याङ्क सम्प्रेषण, LDMC/LEOC ले जिल्ला प्रशासन कार्यालय, DEOC र क्रमशः NEOC.तथा गृह मन्त्रालयमा निरन्तर जानकारी गराउने			जि.प्रशासन का., जि.स.स.., जिल्ला प्रहरी कार्यालय	

कार्यान्वयन योजना सहितको प्राथमिकता प्राप्त पूर्वतयारी कार्यः

क्र.सं.	प्राथमिकता प्राप्त पूर्वतयारी कार्यको सूची	मुख्य जिम्मेवार निकाय	कार्यान्वयन गर्ने तरिका	समय सिमा तालिका)
१.	जलमापन केन्द्रहरूको सम्पर्क व्यक्तिहरूको नाम र फोन नम्बर अद्यावधिक गर्ने ।	DEOC, कर्णाली बेसिन कार्यालय	सम्पर्क गरि नम्बर संकलन गर्ने	सम्पन्न
२.	बाढी प्रभावित समुदायहरूलाई सूचना गर्न सम्पर्क व्यक्तिहरूको नाम र फोन नम्बर सङ्कलन गर्ने ।	नेपाल रेडक्रस सोसाईटी, स्थानिय आपतकालिन कार्यसंचालन केन्द्रहरु	महत्वपूर्ण टेलिफोन सूचि तयार गरी वितरण गर्ने	सम्पन्न
३.	विभिन्न स्थानिय रेडियो स्टेसनको फोन नम्बर र सम्पर्क व्यक्तिहरूको नामावली सूचि तयार गर्ने र वितरण गर्ने ।	नेपाल रेडक्रस सोसाइटी, DEOC, कर्णाली बेसिन कार्यालय	प्रत्यक्ष भेटघाट, टेलिफोन सम्पर्क	मनसून पूर्व
४.	जिल्ला प्रसाशन कार्यालय, जिल्ला समन्वय समिति, सुरक्षा निकायहरू, रेडक्रस र रेडियोहरूले सूचना सम्पर्क व्यक्ति पहिचान गर्ने ।	सम्बन्धित निकाय	विपद्मा कार्यरत संस्था तथा अन्य स्रोतहरू मार्फत	मनसुन पूर्व
५.	प्रत्येक गाविसमा सूचना सम्पर्क व्यक्तिहरूलाई अभिमुखिकरण गर्ने र जलमापकहरूको फोन नम्बरहरू उपलब्ध गराउने ।	जिल्ला समन्वय समिति DEOC, कर्णाली बेसिन कार्यालय	बैठक, कार्यशाला	मनसून पूर्व
६.	सञ्चारकर्मीहरूलाई www.hydrology.gov.np बारे अभिमुखिकरण गर्ने ।	जिल्ला प्रशासन कार्यालय DEOC, कर्णाली बेसिन, रेडक्रस	बैठक, कार्यशाला	मनसुन पूर्व

अनुसुचीहरु:

अनुसुची १

३ दिने बाढी पूर्वानुमान र पूर्वतयारी सम्बन्धि कार्य संचालन विधि

(क) ट्रिगर संयन्त्र :

पूर्वानुमानका श्रोतहरु	उच्च सम्भाव्यता	मध्यम सम्भाव्यता	न्युन सम्भाव्यता
जल तथा मौसम विज्ञान विभाग र क्षेत्रीय एकीकृत बहुप्रकोप पूर्वसूचना प्रणाली (RIMES)	३ दिनमा १८० मिलिमिटर भन्दा बढी वर्षा हुने	३ दिनमा ६०-१८० मिलिमिटर वर्षा हुने	३ दिनमा ६० मिलिमिटर भन्दा कम वर्षा हुने
विश्व बाढी सतर्कता प्रणाली (GloFAS) र जल तथा मौसम विज्ञान विभागो	३ दिनमा खतरा स्तर नाघ्ने सम्भाव्यता ७०% भन्दा बढी	३ दिनमा खतरा स्तर नाघ्ने सम्भाव्यता ५०-७०%	३ दिनमा खतरा स्तर नाघ्ने सम्भाव्यता ५०% भन्दा कम

(ख) भूमिका तथा उत्तरदायित्व तालिका :

ट्रिगर लेभल	गर्नु पर्ने कार्यहरुको विवरण (के)	जिम्मेवार निकायहरु (को)
उच्च	उच्च, मध्यम र न्युन संभाव्यताको लागि साधारण पूर्व तयारी र १० दिने पूर्व तयारीका सम्पूर्ण गतिविधिहरु सबै सम्भाव्यता स्तरका लागि सम्बन्धित निकायहरुद्वारा सम्पन्न गरिएको सुनिश्चित गर्ने ।	जिल्ला विपद व्यवस्थापन समिति, जिल्ला आपतकालिन कार्य सञ्चालन केन्द्र, जिल्ला समन्वय समिति र स्थानीय तहहरु
	समन्वय, सूचना तथा संचार • जल तथा मौसम विज्ञान विभागले जारी गरेको मौसम पूर्वानुमानबारे जिल्ला र स्थानीय स्तरका सम्पूर्ण सरोकारवालाहरु, क्लस्टर प्रमुख तथा उपप्रमुखलाई जानकारी गराउने । • जिल्ला विपद् व्यवस्थापन समिति बैठक बोलाउने हरेक क्लस्टरका लागि समन्वय बैठक गर्ने । • स्थानिय विपद् व्यवस्थापन समितिको बैठक बस्ने । • समन्वयकारी रणनीतिक प्रतिकार्य योजना तयारीका निम्ति क्लस्टर बैठक बस्ने । • स्थानीय तहमा कार्यरत कर्मचारी, विषयगत समुहका सदस्य, सबैलाई बिदामा नबस्न निर्देशन गर्ने । • निर्माण व्यवसायी, मेडिकल तथा प्रहरी प्रशासनसँग आवश्यक समन्वय गर्ने र भए गरेका निर्णयहरुको अनुगमन गर्ने ।	जिल्ला आपतकालिन कार्य सञ्चालन केन्द्र, जिल्ला समन्वय समिति, स्थानीय तहहरु
	खोज तथा उद्दार • जिल्ला एवं स्थानीय स्तरमा खोज तथा उद्दार प्रतिकार्य प्रणाली स्थापना, कायम र प्रबन्ध गर्ने । • कमान्ड पोस्टको विकास गर्ने, असुरक्षित परिवारसम्म पुग्ने सम्पूर्ण मौजूदा मार्गको पहिचान गर्ने । • सङ्कटासन्न समुदायको तयारी अवस्थामा बसेका खोज तथा उद्धार टोली, उनीहरुका पहुँच र स्रोतसाधन अनुगमन गर्ने • जिल्ला विपद् प्रतिकार्य टोलीको परिचालन, सम्भावित बाढीको खतरा भएको गाउँहरु, अस्थायी आश्रयस्थल र शिविरहरुमा चिकित्सा टोली परिचालन गर्ने ।	सुरक्षा निकायहरु, नेपाल रेडक्रस सोसाइटी, स्थानीय तहहरु

	खाद्य सुरक्षा, कृषि र जीविकोपार्जन/अस्थायी आवास र गैर खाद्य पदार्थ ● आवश्यक देखिएको खण्डमा अस्थायी शिविर र टेण्ट सुरक्षित स्थानमा तयारी अवस्थामा राख्ने । ● आश्रयस्थल र शिविरहरुमा १ देखि ३ दिनसम्म पुग्ने पर्याप्त ड्राई फुड स्थान्तरित गर्ने (मानवीय र पशुपंक्षी हरुको लागी समेत) ● खाद्य पदार्थको अभाव हुन नदिन खाद्य सामाग्री बेचबिखन गर्ने संस्था, उद्योग वाणिज्य संघलाई सजग गर्ने । ● राहत सामाग्रीहरु संभावित विपद क्षेत्रमा नै पुऱ्याई सुरक्षित स्थानमा भण्डारण गरिराख्ने । ● जनशक्तिलाई तयारी अवस्थामा राख्ने । ● अन्तर विषयगत समूहको समन्वय वैठक गर्ने ।	जिल्ला विपद् व्यवस्थापन समिति, स्थानीय तह, नेपाल खाद्य संस्थान, उद्योग वाणिज्य सङ्घ, , सुरक्षा निकायहरु, नेपाल रेडक्रस सोसाइटी
	स्वास्थ्य र पोषण, शिक्षा, खानेपानी तथा सरसफाई ● सङ्कटासन्न समुदायलाई प्राथमिक उपचारकिट, digniity किट र पानी सुद्धिकरण घोल वितरण गर्ने । ● घुम्ती क्लिनिकको स्थापना र परिचालनका लागि सम्पूर्ण आवश्यक प्रबन्ध मिलाउने । ● किटजन्य रोगबाट बाच्नको झुल वितरण कार्यक्रम । ● पानी प्रदुषण जाचँ सम्बन्धमा फिल्ड टेष्ट किट सहित तालिम प्राप्त प्राविधिकहरुको परिचालन । ● बढीको उच्च जोखिम बारे स्वास्थ्य कर्मी RRT र C-RRT लाई जानकारी गराई वृद्ध, बालबालिका, गर्भवती र सुत्केरी आमा आदिको लागी सुरक्षित वासस्थान तथा खानबस्न व्यबस्था मिलाउने । ● आवश्यक सामाग्रीहरुलाई स्थानीय सेवा प्रदायक संस्था र वंडा कार्यालयहरुमा पुऱ्याउने ।	जिल्ला विपद् व्यवस्थापन समिति, स्थानीय विपद् व्यवस्थापन समिति, स्थानीय तह (खानेपानी तथा सरसफाई कार्यालय इकाई), नेपाल रेडक्रस सोसाइटी, गैर सरकारी संस्थाहरु
	संरक्षण ● अति संकटापन्न क्षेत्रका वृद्धवृद्धा, अपाङ्गता भएका र खाँचोमा परेका मानिसहरुका लागि अन्यत्र सार्ने प्रक्रिया शुरु गर्ने, ● अपाङ्गता भएका व्यक्ति, बृद्धबृद्धा, गर्भवती, सुत्केरी, स्तनपान गराइराखेका आमाहरु, बालबालिका, महिला आदिप्रति विशेष सरंक्षण प्रदान गर्ने व्यवस्था मिलाउने ।	स्थानीय विपद् व्यवस्थापन समिति, स्थानीय तह (महिला तथा बालबालिका इकाई), नेपाली सेना, नेपाल प्रहरी र सशस्त्र प्रहरी बल, नेपाल रेडक्रस सोसाइटी, गैर सरकारी संस्थाहरु
मध्यम	**समन्वय, सूचना तथा संचार** अनुगमन तथा मूल्याङ्कन टोली गठन गर्ने ।	जिल्ला प्रशासन कार्यालय, जिल्ला समन्वय समिति, स्थानीय तह
	खाद्य सुरक्षा, कृषि र जीविकोपार्जन / अस्थायी आवास र गैर खाद्य पदार्थ ● खाद्य आपूर्ति भण्डारणको निम्ति पानी नछिर्ने झोला सामुदायिक विपद् व्यवस्थापन समितिलाई वितरण गर्ने ● नागरिकता प्रमाणपत्र, राहदानी, जग्गा धनी पुर्जा प्रमाणपत्र, सवारी चालक अनुमति पत्र, शैक्षिक प्रमाण पत्र आदि जस्ता महत्वपूर्ण कागजातहरु राख्नको निम्ति पानी नछिर्ने थैली सामुदायिक विपद् व्यवस्थापन समितिलाई वितरण गर्ने । ● रबरको पन्जा, रबरको बुट पानी नछिर्ने ज्याकेट, लाइफ ज्याकेट आदि लगायत उद्धार सामाग्री सामुदायिक विपद् व्यवस्थापन समितिलाई वितरण गर्ने । ● महत्वपूर्ण कागजातहरुलाई पानी नछिर्ने थैलीमा राख्न र खाद्य पदार्थ लगायत अन्य वस्तुहरु पानी नछिर्ने झोलामा राख्न सहजीकरण गर्ने ।	जिल्ला विपद् व्यवस्थापन समिति, स्थानीय तह, नेपाल खाद्य संस्थान, उद्योग वाणिज्य सङ्घ, सुरक्षा निकायहरु, नेपाल रेडक्रस सोसाइटी

	• घरपालुवा पशुहरूलाई पहिचान गरिएका सुरक्षित स्थानमा अस्थायी रूपमा सार्ने ।	
	स्वास्थ्य र पोषण, शिक्षा, खानेपानी र सरसफाई • पोषण आहार प्याकेट वितरणको व्यवस्था मिलाउने • सङ्कटासन्न समुदायलाई प्राथमिक उपचार किट र पानी सुद्धिकरण औषधी वितरण गर्ने । • गर्भवती, सुत्केरी महिला तथा नर्सिङ्ग आमाहरुलाई स्वास्थ्य किट वितरण गर्ने ।	जिल्ला विपद् व्यवस्थापन समिति, स्थानीय विपद् व्यवस्थापन समिति, स्थानीय तह (खानेपानी तथा सरसफाई शाखा), नेपाल रेडक्रस सोसाइटी, गैर सरकारी संस्थाहरु

पूर्वानुमान सूचनाको लागि टोल फ्रि सम्पर्क नम्बर : ११५५

अनुसुची -२ विपद् पूर्व तयारी तथा प्रतिकार्यसँग सम्बन्धित निकायहरुको सूचीः

कार्यालय	फोन नं.	कार्यालय प्रमुख	मोबाइल नं.
जिल्ला प्रशासन कार्यालय, बाँके	०८१-५२०१८८	राम बहादुर कुरुम्बाङ्ग	९८५८०२७७७७
जिल्ला आपतकालिन कार्यसंचालन केन्द्र	०८१-५२७०६८	गौरीलाल बुढाथोकी	९८५८०२७५५१
जिल्ला समन्वय समिति	५२०३३१, ५२०१९६	लोक बहादुर सुनार,	९८६६८१२२२०
जिल्ला प्रहरी कार्यालय, बाँके	०८१-५२०२११	ओम बहादुर राना	९८५८०५५५५५
सशस्त्र प्रहरी बल सि.सु.का.	०८१-५२७२७१	दिपक अधिकारी	९८५१२७२११७
भैरव प्रसाद गण, इमामनगर	५६५३००,५६५०५८	नकुल थापा	९८४१२२६१७४
राष्ट्रिय अनुसन्धान जि.अ.	०८१-५२७०७७	कमल प्रसाद अधिकारी	९८५८०३७०७७
नेपालगञ्ज उप-महा न.पा.	०८१-५२०३१६,३३८	ओम बहादुर खड्का	९८५८०२००२७
खानेपानी तथा सरसफाई डिभिजन	५२००६८, १७०	भोला प्रसाद थापा	९८४१८६११५६
शहरी विकास तथा भवन निर्माण बिभाग,	०८१-५२०२६४	सुवास बस्नेत	९८५८०२०२६४
डिभिजन सडक कार्यालय	०८१-५५०२१८	राम कुमार देव	९८५१२४९३७५
डिभिजन बन कार्यालय	०८१-५५०२१८	मोहन प्रसाद श्रेष्ठ	९८५८०२७३२९
जल उत्पन्न प्रकोप नि.डि.का.	५५१०६७ / ६८	ध्रुव कुमार पोखेल	९८४८०२१९९२
शिक्षा विकास समन्वय इकाइ	०८१-५२०३४१	राम सुरेश यादव	९८५८०२३१०५
स्वास्थ्य कार्यालय	०८१-५२०१५८	धिर जंग शाह	९८५८०६०१५८
कृषी ज्ञान केन्द्र	०८१-५२०२५५	सागर ढकाल	९८५८०४००२७
जनताको तटबन्ध सम्पर्क का.	०८२-५४०६०९	महेशलाल श्रेष्ठ	९८५१०७५९०३
नेपाल टेलिकम, जिल्ला शाखा	५२५९८७, ५२०५९६	नरेश थापा	९८५८०२४३४६
कर्णाली बेसिन कार्यालय, कोहलपुर हाल	०८१-५२१८५८	बिनोद पराजुली	९८५८०५२२३४
नेपाल खानेपानी संस्थान	०८१-५२०५९२	आशिष कार्की	९८५७०१००५९
नेपाल खाद्य संस्थान अं.का.	०८१-५५०१०५	मोतीराज ज्ञवाली	९८४७५४३३३८
सिंचाई विकास सब डिभिजन बाँके	०८१-५२०५०३	टोपेन्द्र सुन्दर मल्ल	९८५८०२७२०२
नेपाल रेडक्रस शाखा र उपशाखा	०८१-५२०१०४	दोलख बहादुर डांगी	९८५८०२०९५९
नेपाल रेडक्रस सोसाईटी, Field office	०८१-५५१७४३	बिनोद लामिछाने	९८४००५२३०३
नेपालगञ्ज उद्योग व्यापार संघ	५२०३६५,५२४३८३	अब्दुल वाहिद मन्सुरी	९८५८०२०२३२
पत्रकार महासंघ, बाँके	०८१-६२६९७७	ठाकुर सिंह थारु	९८५८०७३९७४
गैसस महासँघ		नमस्कार शाह	९८५८०२१६७७
RRN	५५०५९२, ५५०७२३	विनोद शर्मा	९८५७८३५२५४
Base Banke	०८१-५२४४५७	संगिता चौधरी	९८५८०४०८९४
बाँके युनेक्को क्लव	५२५९६९, ५२२८१७	रबी तुलाधर	९८५८०२११३६
आइ एन.एफ, बाँके	०८१-५२२०३०	श्याम बिक	९८५८०२५३६८
वि ग्रुप नेपालगञ्ज	०८१-५२५३३७	प्रकाश केशी	९८५८०२५३३७
सामाजिक विकास तथा अनुसन्धान केन्द्र	०८१-५२६५०५	शिव गौतम	९८५८०२४११९
सूचना र मानव अधिकार अनुसन्धान केन्द्र	०८१-५२०३५२	राकेश कुमार मिश्रा	९८५८०२४११९
Plan Nepal	५२२००३,२२०८९	मिना पराजुली	९८०११०३३५०

Save the Children	५२५७४३,५२४७४४	फुल कुमारी चौधरी	९८६८४०४९७५
Action Aid	०८-१५५११९८	बिष्णु शर्मा	९८५५०५४४९०
UNICEF Nepal	५५०५०८, ५५१०७९	दिपक श्रेष्ठ	९८५८०८५५०१
UN, WFP	०८१-५२५१३२	पदम शाही	९८०११२९६४०
Care Nepal	५२५३०८, ६०९	किशोर गन्दर्भ	९८५१०५२१७७
DEC, Nepal	४०४००३	देविदत्त आचार्य	९८५८०२४६६९

अनुसूची-३ विपद् प्रारम्भिक द्रुत लेखाजोखा फाराम (Initial Rapid Assessment-IRA)

नेपाल सरकार
गृह मन्त्रालय
विपद् प्रारम्भिक द्रुत लेखाजोखा फाराम (Initial Rapid Assessment-IRA)

१. घटनास्थलको जानकारी

प्रदेशको नाम :	जिल्लाको नाम :	गाउँ/नगरपालिकाको नाम :
वडा नम्बर :	मिति :	गते/महिना/साल :

२. घटनास्थलको वस्तुस्थिति

विपद्को प्रकार	घटना घटेको मिति	घटना घटेको समय

मृतक	बेपत्ता	घाइते	विस्थापित (अनुमानित घरधुरी संख्या) :	प्रभावित (अनुमानित घरधुरी संख्या) :
महिला संख्या :	महिला संख्या :	महिला संख्या :		
पुरुष संख्या :	पुरुष संख्या :	पुरुष संख्या :		
वालवालिका संख्या :	वालवालिका संख्या :	वालवालिका संख्या :		
अन्य संख्या :	अन्य संख्या :	अन्य संख्या :		
जम्मा :	जम्मा :	जम्मा :		

अहिले प्रभावित वडासम्म आवत-जावतको अवस्था	☐ ठिक छ ☐ कठिन छ ☐ वन्द छ	सवारी साधन/यातायात सेवा	☐ अवरुद्ध भएको ☐ अवरुद्ध नभएको

संचारको अवस्था	☐ अवरुद्ध भएको ☐ अवरुद्ध नभएको
विधुत	☐ अवरुद्ध भएको ☐ अवरुद्ध नभएको
खाधान्नको अभाव	☐ अभाव भएको ☐ अभाव नभएको
स्वास्थ्य सेवा	☐ सञ्चालनमा भएको (संख्या) ☐ सञ्चालनमा नभएको तत्काल उपचारका लागि स्थानान्तरण गर्नुपर्ने भएमा, संख्याः .....
संचालनमा भएमा स्वास्थ्य सेवामा अत्यावश्यक प्राथमिक उपचारको लागि आवश्यक औषधी	☐ उपलव्ध छ ☐ उपलव्ध छैन
बिद्यालय	☐ सञ्चालनमा भएको (संख्या) ☐ सञ्चालनमा नभएको (संख्या)

खानेपानीको आपूर्ती	☐ सुचारु (अवरुद्ध नभएको ☐ अवरुद्ध भएको (धरधुरी संख्याः ...)
भौतिक संरचना	
निजी घर	☐ पूर्ण क्षति (संख्या .....) ☐ आंशिक क्षति (संख्या .....)
सरकारी कार्यालय / भवन	☐ पूर्ण क्षति (संख्या .....) ☐ आंशिक क्षति (संख्या .....)
अन्य क्षति (कृषि तथा पशुजन्य)	☐ पूर्ण क्षति (संख्या .....) ☐ आंशिक क्षति (संख्या .....)

फोहोर मैला व्यवस्थापनको अवस्था कस्तो छ ?	☐ सामान्य छ ☐ महामारीको संभावना छ
शौचालयको व्यवस्था छ ?	☐ सामान्य ☐ थप व्यवस्था गर्नुपर्छ (घरधुरी संख्या .....)

विशेष आवश्यकता (Special Requrement) भएका प्रभावितहरुको अनुमानित संख्या	
गभर्वती तथा सुत्केरी महिलाहरुको लागि आवश्यक सामग्रीहरु (डिगनिटी किट आवश्यक	☐ आवश्यक भएको ☐ आवश्यक नभएको आवश्यक भए अनुमानित संख्या.....
५ वर्षसम्मका बालबालिकाको लागि आवश्यक पौष्टिक आहारा	☐ आवश्यक भएको ☐ आवश्यक नभएको आवश्यक भए अनुमानित संख्या.....
५ वर्ष भन्दा माथिका बालबालिकाको लागि आवश्यक सामग्रीहरु - जस्तै शैक्षिक तथा वालमैत्री स्थल (Child frindly space)	☐ आवश्यक भएको ☐ आवश्यक नभएको आवश्यक भए अनुमानित संख्या.....
ज्येष्ठ नागरिकहरुका लागि आवश्यक सहयोग	☐ आवश्यक भएको ☐ आवश्यक नभएको आवश्यक भए अनुमानित संख्या.....
अपांङ्गता भएकाहरुका लागि आवश्यक सहयोग	☐ आवश्यक भएको ☐ आवश्यक नभएको आवश्यक भए अनुमानित संख्या.....
असहाय/विरामीको संख्या	
मौसमको वर्तमान अवस्था कस्तो छ ?	☐ सामान्य ☐ प्रतिकुल

३. हालसम्म भएको राहत वितरणको अवस्था

राहत वितरण गर्ने तह/संघ-संस्था/निकायको नाम :	
राहत वितरण गरिएका सामग्रीहरुको नाम र परिमाण (पाल, त्रिपाल, चामल, कपडा, भाडाकुडा आदि)	
नगद/राहत वितरण गर्ने तह/संघ-संस्था/निकायको नाम :	
राहत (नगद/राहत सामग्री) पाउने परिवार संख्या :	
राहत (नगद/राहत सामग्री) नपाएका प्रभावित परिवार संख्या :	

४. तत्काल गर्नुपर्ने

स्थानान्तरण गर्न	☐ आवश्यक पर्ने ☐ आवश्यक नपर्ने ☐ आवश्यक पर्ने भए परिवार संख्या.....	
विस्थापितहरु हाल बसिरहेको	☐ विद्यालय	

ठाँउ/संरचना	☐ सार्वजनिक भवन ☐ अन्य (उल्लेख गर्ने)	
आवश्यक पर्ने खाद्यान्न तथा गैर्रे खाद्यान्न सामाग्री	☐ टेन्ट.....परिवार संख्या..... ☐ त्रिपाल परिवार संख्या..... ☐ म्याट्रिक्स परिवार संख्या..... ☐ कम्वल परिवार संख्या..... ☐ कपडा परिवार संख्या..... ☐ भाडाकुँडा परिवार संख्या..... ☐ तयारी खाना (दालमोठ, चिउरा, भुजा, चाउचाउ, विस्कुट कतिजना) संख्या	☐ खाद्यान्न (दाल, चामल, नून, तेल) परिमाण.....कति जना ☐ पिउने पानी..... कति जना ☐ अन्य.....
प्रभावित क्षेत्रमा कुनै अवाञ्छित गतिविधि (लैङ्गिक हिंसा, यौन हिंसा, चोरी, लुटपाट)	☐ भएको ☐ नभएको ☐ भए प्रभावितको अनुमानित संख्या	

५.घटनाको सूचना संकलन कार्यमा खटिएकाको विवरण

क्र.सं.	नाम, थर	पद /संस्था	सम्पर्क नम्बर	टोलि नेताको नाम	सूचना संकलन गरेको समयावधि (मिति र समय)	हस्ताक्षर
१.						
२.						
३.						

६. फारम भर्दा ध्यान दिनुपर्ने कुराहरु

१. एउटा घटना/वडाको लागि एउटा लेखाजोखा फारमको प्रयोग गरिने छ ।
२. विपद् भएको २४ घण्टा भित्र गाउँ तथा नगरपालिका, नेपाल प्रहरी तथा स्थानीय रेडक्रसका प्रतिनिधि रहेको (लेखाजोखा) टोलीले फारम भर्नुपर्ने छ ।
३. टोलीले प्रभावित क्षेत्रको अवलोकन गरी सकेसम्म प्राथामिक सूचना संकलन गर्नुपर्ने छ । द्वितिय सूचनाका लागि घटनाका जानकारसँग अन्तरवार्ता लिइ सूचना सङ्कलन गर्नुपर्ने छ ।
४. सहि तथा स्पष्ट विवरण सङ्कलन गर्नुपर्ने छ । प्राप्त सूचनामा द्विविधा भएमा टोलीले छलफल गरी उपयुक्त विचारका आधारमा फारम भर्नुपर्ने छ ।
५. माथि उल्लिखित विकल्प बाहेक अन्य कुरा भर्नुपर्ने भए टोलीले भर्न सक्ने छ ।

अनुसूची- ४

विस्तृत सर्वेक्षण (घरधुरी सर्वेक्षण) फाराम
फाराम न. ३ (४ देखि १० दिन)

जिल्ला :
न.पा./गा.पा.: **वार्ड न.** **टोल**

१) विपद्को प्रकार: **२) विपद् परेको मिति:** **३) समय:**
४) घरमूलीको नाम: **पेशा:** **जाती /जनजाती :**
५) परिवार संख्या: **महिला संख्या:** **पुरुष संख्या:** **जम्मा संख्या:**

नाम	उमेर	लिङ्ग	अपाङ्गता भएका व्यक्ति (PWD)	गर्भवती	कैफियत

६. उमेर समूह अनुसारको परिवार सङ्ख्या:

उमेर समूह	महिला	पुरुष	जम्मा
५ बर्ष सम्म			
६ -१८ बर्ष			
१९ -५९ बर्ष			
६० बर्षभन्दा माथि			
कुल जम्मा			

७. परिवारको किसिम: **क) महिला घरमुली भएको परिवार** **ख) अन्य**

८) सङकटासन्न व्यक्ति :

भर्खर जन्मेका बच्चाहरू		वृद्ध/बृद्धा		अशक्तता भएका व्यक्तिहरू (PWD)		गर्भवती	सुत्केरी	विशेष विरामीहरू (HIV/AIDS,TB, र अन्य रोगीहरू)
महिला	पुरुष	महिला	पुरुष	महिला	पुरुष			

९) क्षतिको विस्तृत विवरण : मानवीय क्षति

विवरण	क्षति	संख्या		जम्मा संख्या
		महिला	पुरुष	
मानवीय क्षति	मृत्यु			
	हराएको			
	घाइते			

- **वासस्थान क्षति**

क्षतिको अवस्था			जम्मा क्षतिको अनुमानित मुल्य रु.मा	कैफियत
पूर्ण क्षति तथा प्रयोग गर्न नसकिने अवस्था	आंसिक क्षति तथा मर्मत गरी प्रयोग गर्न सकिने	घरायसी सामग्री क्षति		

- **जीविकोपार्जनको क्षेत्रहरुमा भएको क्षति**

जीविकोपार्जनका क्षेत्रहरू	जीविको पार्जनका सम्पत्तिहरु		क्षतिको अवस्था	जम्मा क्षतिको अनुमानित मुल्य रु.मा
	सम्पत्तिहरू	परिमाण तथा एकाई		
कृषि	जमिन			
पशुपालन	भैंसी			
भण्डारीत खाद्यन्न	धन			
	मकै			
व्यापार				
अन्य				

- **स्वास्थ्य तथा सरसफाइको क्षेत्रमा भएको क्षति**

	क्षतिको अवस्था	जम्मा क्षतिको अनुमानित मुल्य रु.मा	कैफियत
खानेपानी तथा सरसफाई			
धारा			
ईनार			
ट्यूब वेल			
रिजरभाएर ट्याङ्की			
शौचालय			
अन्य			

१०. यस अघि कुनै निकायबाट सहयोग प्राप्त भएको भए:

क्र.सं.	राहत सहयोगको प्रकार	परिमाण	वितरण गर्ने संस्था	कैफियत
१	तयारी खाना			
२	नियमित खाना			
	चमल			
	द्याल			
	तेल			
	नून			
३	गैर खाद्य सामग्री			
	नेरेसो राहत सामग्री सेट			
	थप त्रिपाल			
	पानी शुद्धिकरण गर्ने औषधी			
५	अन्य			

११. आवश्यकता पहिचान

क्र.सं.	राहत सहयोगको प्रकार	परिमाण	वितरण गर्ने संस्था	कैफियत
१	तयारी खाना			
२	नियमित खाना			
	चमल			
	द्याल			
	तेल			
	नून			
३	गैर खाद्य सामग्री			
	नेरेसो राहत सामग्री सेट			
	थप त्रिपाल			
४	खानेपानी			
५	सरसफाइ सुविधाहरू			
६	शैक्षिक सहयोग			
७	स्वास्थ्य			
८	अन्य			

१२) तत्कालको लागि अस्थायी आवास र पुनर्लाभ (Recovery) कार्यक्रम सञ्चालनको लागि सिफारिस :

क्र.सं.	गतिविधिहरुको विवरण		
१	जीविकोपार्जन	ततकालको लागि	लामो समयका लागि
२	घर निर्माण तथा मर्मत		
३	खाद्यन्न तथा बिउ विजन तथा कृषि औजार		
४	खानेपानी तथा सरसफाई		
५	शिक्षा		
६	स्वास्थ्य र सरसफाई		

नेपाल प्रहरीः

नाम :

पद :

हस्ताक्षर

स्थानिय तहः

नाम :

पद :

नेपाल रेडक्रस सोसाइटीः

नाम :

पद :

हस्ताक्षर

अनुसुची-५ जिल्ला स्थित एम्बुलेन्स सेवा र बारुणयन्त्रको विवरणः

सि.नं.	संस्थाको नाम	ठेगाना	फोन नं	चालक	
				नाम	सम्पर्क नं
१	नेपाल रेडक्रस सोसाइटी बाँके	नेपालगंज	८१५२०१०४	तेजवहादुर डांगी	९७४८००९८७६
२	नेपाल रेडक्रस सोसाइटी कोहलपुर उपशाखा	कोहलपुर ११	८१५४१३००	पदम बहादुर क्षेत्री	९८५८०२२२९६
३	नेपाल रेडक्रस सोसाइटी कोहलपुर उपशाखा	कोहलपुर ११	८१५४१३००	खेमराज पुरी	९८४८०८५२९५
४	नेपाल रेडक्रस सोसाइटी कोहलपुर उपशाखा	कोहलपुर ११	५४१३००	अर्जुन सुवेदी	९८५८०८५२९५
५	नेपाल रेडक्रस सोसाइटी कोहलपुर उपशाखा	कोहलपुर ११	५४१३००	मनोज वोगटी	९८४८०८५२९६
६	नेपाल रेडक्रस सोसाइटी कचनापुर उपशाखा	कचनापुर	९८४८०२५९९८	जंगे सिजाली मगर	९८४४८२८४३६
७	नेपाल रेडक्रस सोसाइटी बागेश्वरी उपशाखा	बागेश्वरी ४	९८४८०६१५८०	शिव भण्डारी	९८२४५६१९२२
८	कौशिल्या मेमोरियल अस्पताल, हवलदारपुर	हवलदारपुर	४४१४००७	महाविर वि.क.	९८४८०८०१३२
९	कोहलपुर वहुउद्देश्यीय सहकारी	कोहलपुर	५४१७००	जिबन थापा	९८५८०४१७००
१०	गंगापुर स्वास्थ्य चौकी	गंगापुर	९८६८१३१४३१	पप्पु विश्वकर्मा	९८४८१८९९०६
११	नेपालगँज मेडिकल कलेज	नेपालगंज,१२	५२५४३६	जग्गुसिंह बदिया	९८४८०२७२८३
१२	नेपालगँज मेडिकल कलेज	नेपालगंज,१२	५२५४३६		
१३	नेपालगन्ज युथ बाँके	नेपालगन्ज	९८५८०३७१६०	दिपेश श्रेष्ठ	९८४८०२०३२४
१४	नेपालगन्ज हेल्थ क्याम्पस	नेपालगन्ज	५२०३९९	रहमान अलि मनिहार	९८०४५६४०५०
१५	नेपाल परोपकार फाउण्डेशन	नेपालगन्ज	९८४८१९८९८९	अजय वाल्मिकी	९८४८०१२४३७
१६	नेपाल हेल्प लाईन फाउण्डेशन	नेपालगन्ज	९८५८०२७७८५	जावेद खाँ	९८१२५३६०३०
१७	नेपाल भू. पू. सैनिक एकाई संघ खजुरा	खजुरा बांके	९८४८०१४४४९	ठक वहादुर आले	९८४८२३६२९७
१८	फत्तेपुर स्वास्थ्य चौकी, फत्तेपुर	फत्तेपुर	९८४८०२६७९६	सूर्यकुमार दिक्षित	९८६८०५५४१६
१९	बनकटवा प्राथमिक स्वा केन्द्र	बैजनाथ, ५	९८४६३४२११२	भक्त बहादुर थारु	९८५८०२९७१६
२०	महिला तथा बालवालिका विकास समाज रनियापुर	रनियापुर	९८१४५३३५५६	उमेश ओली	९८१४५००६६९
२१	बिनौना स्वास्थ्य चौकी	बिनौना	९८४८०६६३६६	मनोजकुमार थारु	९८४८०१९७४३
२२	विशेषज्ञ बाल अस्पताल प्रा. लि.	नेपालगन्ज,१३	९८४८०२४४५०	कालुराम चौधरी	९८४८०८०३६५
२३	मानविय हेल्थ फाउन्डेसन	नेपालगन्ज,१२	९८४८०९१७११	सदाम खां	९८४८०७१८३४
२४	एभरेष्ट हेल्थ होम सर्भिस	नेपालगन्ज	९८५८०२२८२२	झल्लु चमार	९८१४५०७१३६
२५	लता केयर	नेपालगन्ज	९८५८०२५४८५	तेज नारायण डाँगी	९८०२५२३२५६
२६	लायन्स क्लव अफ नेपालगन्ज	एयरपोर्ट	९८४८१३४४१५	अमृत कुमार वि.क.	९८१९५५०१६७
२७	लायन्स क्लव सिद्धिविनायक	नेपालगन्ज	९८१४५८६६६४	भुवनेश्वर चौधरी	९८४८२५९१६१
२८	लियो क्लब नेपालगन्ज	नेपालगन्ज	९८५८०२४७८७	श्याम बहादुर चौधरी	९८६११६३०२१
२९	लियो क्लब नेपालगन्ज	नेपालगन्ज	९८५८०२४७८७	राजिवकुमार गुप्ता	९८४८०२२२४८
३०	वेष्टर्न हस्पिटल प्रा.लि.	नेपालगन्ज,१०	९८५८०२४९२६	भुपलाल रोका मगर	९८४८०७१९३१
३१	सोसल हेल्प फाउन्डेसन	बनकटी, १	९८१४५२७४९८	मन्नान खां	९८१४५२७४९८
३२	संजीवनी डाइग्नोस्टिक सेन्टर	नेपालगन्ज,१३	९८४८०२४४५०	राम कुमार चौधरी	९८४८०८०३६५
३३	शहिद प्रष्ठिान नेपाल	कोहलपुर,३	८१४१९३१	मोहनकुमार रोकाया	९८५८०२५५९०
३४	सामुदायिक सेवा केन्द्र कोहलपुर	कोहलपुर	९८५८०२१९३६	बलबहादुर वि.सी.	९८५८०२३१५५

३५	सुनगाभा स्वास्थ्य सहकारी संस्था, कोअपरेटिभ	नेपालगन्ज	५२६२८६	कलिम कबडिया	९८००५६९७१६
३६	संरक्षण स्वास्थ्य सेवा संघ	कोहलपुर	९८४८०२०३२४	रुपेश श्रेष्ठ	९८१५५४०१८३
३७	सिद्धार्थ अस्पताल	नेपालगन्ज	५२४०३४	बसन्त चौधरी	९८४८२१८०४५
३८	शुष्मा कोइराला मेमोरियल क्याम्पस	नेपालगन्ज	५२०६५२	रज्जब अलि अन्सारी	९८४८०३१३१९
३९	हेल्थ केयर एण्ड रिसर्च सेन्टर	नेपालगन्ज	५२५१५०	कमल वाल्मिकी	९८४८०४६५९०
४०	हेल्थ केयर एण्ड रिसर्च सेन्टर	नेपालगन्ज	५२५१५०	इमान खां	९८४८०९१७११
४१	नेपाल भू.पू. सैनिक कोहलपुर	कोहलपुर	९८५८०७७०००	अजय वाल्मिकी	९८४८०१२४३७
४२	साइनिङ अस्पताल(आइएनएफ)	नेपालगँज	९८५८०२५३६८	आतिस रानामगर	९८४८१७४२३८
४३	न्यू भिजन नेपाल	नेपालगँज	९८४८०३६०७७	कमल वाल्मीकी	९८४८०४६५९०
४४	कान्ती आरोग्य हस्पिटल प्राली	नेपालगँज	९८५८०७२४४४	धर्मविर कहार	९८६८०८५५६८

बारुणयन्त्र बिस्तृप्त विवरण :

सि.नं.	संस्थाको नाम	जिम्मेवार व्यक्ति		चालक	
		नाम	फोन नं.	चालकको नाम	सम्पर्क नं
१	नेपालगँज उपमहानगरपालिका	डा..धवल शमसेर राणा	९८५८०२०२०२	आयासिंह सरदार, प्रेम बहादुर कोरी	९८६८२१५२६२, ९८४८१०१८१३
२	कोहलपुर नगरपालिका	लुट बहादुर रावत	९८४४८५०५१०	डम्बर बहादुर बुढाक्षेत्री	९८६८११४९६०
३	नेग विमानस्थल, राँझा कन्टोल टावर	प्रेमनाथ ठाकुर	९८४१२०००२२	सुमित पराजुली,	९८४९०२८२६८,
४	नरैनापुर गाँउपालिका	ईस्तियाक अहमद शाह	९८५८०८८७००	जलाल खाँ	९८६३१६१८४४

नदी जल सतह मापन केन्द्रहरु :

क्र.स	नाम	ठेगाना	सम्पर्क नम्बर	हालको अवस्था
१	भद्र बहादुर थापा	कुसुम, बाँके	९८४८२६१०८५	राम्रो
२	पोषण डाँगी	जलकुण्डी, दाङ्ग	९८६८०९७३८०	राम्रो

अनुसुची : ६ कार्यपालिका सदस्यहरुको विवरण :

१.नेपालगँज नगरकार्यपालिका सदस्यहरुको विवरण :

क्र.स.	नाम थर	पद	मोवाईल नं.	ठेगाना
१	डा.धवल शमशेर राणा	नगर प्रमुख	९८५८०२०२०२	नेग उपमहानगरपालिका कार्यालय
२	उमा थापामगर	नगर उप-प्रमुख	९८५८०२२०७६	नेग उपमहानगरपालिका कार्यालय
३	प्रमोद रिजाल	वडा अध्यक्ष	९८४८०२४७०८	वडा कार्यालय-१
४	सुनिल सिह हमाल	वडा अध्यक्ष	९८४८०४२८९४	वडा कार्यालय-२
५	मो.अयुव सिदिकी	वडा अध्यक्ष	९८४८०२५४९७	वडा कार्यालय-३
६	मो.सफिक वेहना	वडा अध्यक्ष	९८५८०३००२९	वडा कार्यालय-४
७	कैफुलवरा जोलाहा	वडा अध्यक्ष	९८४८२२११४८	वडा कार्यालय-५
८	समिर प्रताप सिंह	वडा अध्यक्ष	९८५८०२२२८४	वडा कार्यालय-६
९	जुमन खां	वडा अध्यक्ष	९८४८०५६६४२	वडा कार्यालय-७
१०	सुरेन्द्र गुप्ता वैश्य	वडा अध्यक्ष	९८५८०२१३६९	वडा कार्यालय-८
११	विष्णु बहादुर लामा	वडा अध्यक्ष	९८४८०५६७३१	वडा कार्यालय-९
१२	विन्दु भुषण बस्नेत	वडा अध्यक्ष	९८५८०२२८९८	वडा कार्यालय-१०
१३	उज्जवल सि राठोर	वडा अध्यक्ष	९८४८०५८७७७	वडा कार्यालय-११
१४	वृद्धि सागर स्वेदी	वडा अध्यक्ष	९८४८०२४४५०	वडा कार्यालय-१२
१५	विरेन्द्र बहादुर शाह	वडा अध्यक्ष	९८५८०२७०१६	वडा कार्यालय-१३
१६	ओमकार नाथ मिश्रा	वडा अध्यक्ष	९८४८०२०४६५	वडा कार्यालय-१४

१७	वल्लन कवडीया	वडा अध्यक्ष	९८०४५६९४६४	वडा कार्यालय-१५
१८	हनिफ जोलाह	वडा अध्यक्ष	९८४८१०१५४६	वडा कार्यालय-१६
१९	अजय कुमार पाठक	वडा अध्यक्ष	९८५८०३०६८५	वडा कार्यालय-१७
२०	दिपक कु वर्मा	वडा अध्यक्ष	९८५८०२४१८७	वडा कार्यालय-१८
२१	प्रशुराम कुमार	वडा अध्यक्ष	९८५८०२६७५१	वडा कार्यालय-१९
२२	कृष्णा कार्की	वडा अध्यक्ष	९८५८०२३१८३	वडा कार्यालय-२०
२३	रन्जित खां	वडा अध्यक्ष	९८०४५४७२४८	वडा कार्यालय-२१
२४	विधाराम वर्मा	वडा अध्यक्ष	९८४८११४१९९	वडा कार्यालय-२२
२५	मो.हुसेन शेस	वडा अध्यक्ष	९८०४२२६७७९	वडा कार्यालय-२३
२६	वसान्ता जोशी	नगर कार्यपालिका सदस्य	९८४८०६२६०३	,, वडा
२७	सिमा कौशधन वैश्य	नगर कार्यपालिका सदस्य	९८१६५१८९५४	... वडा
२८	मन्जु वादी	नगर कार्यपालिका सदस्य	९८०४५७३७८८	... वडा
२९	ईन्दिरा कु शाही	नगर कार्यपालिका सदस्य	९८६८१६२६९१	... वडा
३०	नन्काई पठानी	नगर कार्यपालिका सदस्य	९८१४५०२९२६	... वडा
३१	देवेन्द्रपाल सिह	नगर कार्यपालिका सदस्य	९८४८०२२२१४	... वडा
३२	देउमल सुनार	नगर कार्यपालिका सदस्य	९८४८०२१०२९	... वडा
३३	कौशल धोवी	नगर कार्यपालिका सदस्य	९८१६५६११२५	... वडा

कोहलपुर नगरकार्यपालिका सदस्यहरुको विवरणः

क.स.	नाम थर	ठेगाना	पद	मोवाईल नं.
१	लुट वहादुर रावत	कोहलपुर-१०	नगर प्रमुख	९८४४८५०५१०
२	सन्जु कुमारी चौधरी	कोहलपुर-५	नगर उप प्रमुख	९८४८०९८३७८
३	गोपीलाल खनाल	कोहलपुर-१	वडा अध्यक्ष	९८५८०४४०५४
४	कर्णसिंह वुढाक्षेत्री	कोहलपुर-२	वडा अध्यक्ष	९८४८०२८६९२
५	माधव रिजाल	कोहलपुर-३	वडा अध्यक्ष	९८५८०३९७६०
६	तिरथराम थारु	कोहलपुर-४	वडा अध्यक्ष	९८४८१३३८५२
७	विष्णु प्रसाद तिवारी	कोहलपुर-५	वडा अध्यक्ष	९८५८०२४८१९
८	खड्क बहादुर शाही	कोहलपुर ६	का वा अध्यक्ष	९८४८१३१९६१
९	दिपकजंग शाह	कोहलपुर-७	वडा अध्यक्ष	९८४८०३५३५१
१०	रेशम बहादुर खत्री	कोहलपुर-८	वडा अध्यक्ष	९८५८०२२८०८
११	ठाकुर प्रसाद थारु	कोहलपुर-९	वडा अध्यक्ष	९८१६५६६०२०
१२	निम वहादुर चलाउने	कोहलपुर-१०	वडा अध्यक्ष	९८५८०२०७९३
१३	कर्ण वहादुर थापा	कोहलपुर-११	वडा अध्यक्ष	९८५८०२१२०७
१४	कृष्ण वहादुर खड्का	कोहलपुर-१२	वडा अध्यक्ष	९८५८०२२६७५
१५	ओम प्रकाश वली	कोहलपुर-१३	वडा अध्यक्ष	९७४८००१६०५
१६	टेकचन हरिजन्न	कोहलपुर-१४	वडा अध्यक्ष	९८४८०९५४९९
१७	पतिराम थारु	कोहलपुर-१५	वडा अध्यक्ष	९८१६५६१४०२
१८	लिला कुमारी पाण्डे	कोहलपुर-३	का.सदस्य	९८४४८५१८३२
१९	नारायणी वली	कोहलपुर-१२	का.सदस्य	९८४८२७४०११
२०	गिता सुनार	कोहलपुर-२	का.सदस्य	९८२२५३५१६२
२१	कल्पना शर्मा	कोहलपुर-१०	का.सदस्य	९८४८१३४८२२
२२	शान्ति सुनार्नी	कोहलपुर-१४	का.सदस्य	९८४८१७६८९६
२३	दयाराम वि.क.	कोहलपुर-१५	का.सदस्य	९८४८०९५५००
२४	भिम वहादुर नेपाली	कोहलपुर-८	का.सदस्य	९८४८०२५३०१
२५	डिल वहादुर परियार	कोहलपुर-३	का.सदस्य	९८५८०२३६०४

नरैनापुर गाउँकार्यपालिका सदस्यहरुको विवरणः

क्र.स.	नाम थर	ठेगाना	पद	सम्पर्क नं.
१	इस्तियाक अहमद शाह	नरैनापुर गाउँपालिका	अध्यक्ष	९८५८०८८७००
२	जयन्ति देवि श्रीवास्तव	नरैनापुर गाउँपालिका	उपाध्यक्ष	९८०४५५८७०७
३	मोल्हे बेहना शेष	वडा १	वडा अध्यक्ष	९८६८६४३७४९
४	जकी खाँ	वडा १	वडा सदस्य	९८४८३४७६३४
५	जलाल् खाँ	वडा १	वडा सदस्य	९८६६८४२६३४
६	नाजमा साई	वडा १	महिला वडा सदस्य	९८६४९८७५१५
७	अनारा पासी	वडा १	दलित महिला वडा सदस्य	९८६४७११६२६
८	मसुद अहमद शाह	वडा २	वडा अध्यक्ष	९८५८०४४१७७
९	मोहम्मद अहमद खाँ	वडा २	वडा सदस्य	९८६८०९७५१९
१०	खुर्शीद खाँ	वडा २	वडा सदस्य	९८६८०७९६३८
११	फातिमा पठानिन	वडा २	महिला वडा सदस्य	९८६८९६९०२६
१२	पुष्पा कुमारी रैदास	वडा २	दलित महिला वडा सदस्य	९८६४९८७५३९
१३	राज कुमार मौर्य	वडा ३	वडा अध्यक्ष	९८६८०२२१५६
१४	मकबुल खाँ	वडा ३	वडा सदस्य	९८६८१७९४५०
१५	गोपेन्द्र कुमार श्रीवास्तव	वडा ३	वडा सदस्य	९८६८०७८७३१
१६	साकरुन बेगम	वडा ३	महिला वडा सदस्य	९८६९७३७६३९
१७	धर्मावती चमारिन	वडा ३	दलित महिला वडा सदस्य	९८६९९७११७०
१८	दिनेश प्रसाद शर्मा	वडा ४	वडा अध्यक्ष	९८६८२३१८३७
१९	चाँदे खाँ	वडा ४	वडा सदस्य	९८१४५१२७५४
२०	घिराउ पठान	वडा ४	वडा सदस्य	९८२५५३६८४०
२१	नियामुल बेगम	वडा ४	महिला वडा सदस्य	९८१४५७९१३९
२२	रातरानी धोबी	वडा ४	दलित महिला वडा सदस्य	९८२४४४०८७०
२३	कृष्ण चन्द्र मौर्य	वडा ५	वडा अध्यक्ष	९८५८०३७५५५
२४	राम फेरन यादव	वडा ५	वडा सदस्य	९८४३२५८३१३
२५	राम मनोरथ पाण्डे	वडा ५	वडा सदस्य	९८६९७०४३५७
२६	राज रानी यादव	वडा ५	महिला वडा सदस्य	९८४४८२०७३०
२७	मोहर बासा धोबी	वडा ५	दलित महिला वडा सदस्य	९८६४९५३५७२
२८	बिरेन्द्र पाल सिंह	वडा ६	वडा अध्यक्ष	९८६८९६४८३६
२९	रामहर्ष गोडिया	वडा ६	वडा सदस्य	९८६४९१८२१९
३०	सहजराम बर्मा	वडा ६	वडा सदस्य	९८१४५०२९२६
३१	सारदापति मौर्य	वडा ६	महिला वडा सदस्य	९८६४८२२५८६
३२	सवारा धोवी	वडा ६	दलित महिला वडा सदस्य	९८६४९२३१७३

रातीसोनारी गाउँकार्यपालिका सदस्यहरुको विवरण :

क्र.सं.	नामथर	ठेगाना	पद	सम्पर्क नं.
१	लाहुराम थारु	राप्ती सोनारी ४	अध्यक्ष	९८५८०२६६८०
२	धनी कुमारी खत्री	राप्ती सोनारी ८	उपाध्यक्ष	९८४८१३०८४५
३	चन्द्र बहादुर वली	१ नं. वडा	१ नं. वडा अध्यक्ष	९८२२९१८७९२
४	मदन कुमार वली	२ नं. वडा	२ नं. वडा अध्यक्ष	९८४८२२३०९८
५	गंगाराम थारु	३ नं. वडा	३ नं. वडा अध्यक्ष	९८४८२६४९५६
६	कान्छा थारु	४ नं. वडा	४ नं. वडा अध्यक्ष	९८४८१७७४९५
७	झगरु थारु	५ नं. वडा	५ नं. वडा अध्यक्ष	९८५८०४२२५१
८	जनक बहादुर थारु	६ नं. वडा	६ नं. वडा अध्यक्ष	९८५८०७९००३
९	रामलखन थारु	७ नं. वडा	७ नं. वडा अध्यक्ष	९८५८०३०४८८
१०	खुम बहादुर बस्नेत	८ नं. वडा	८ नं. वडा अध्यक्ष	९८५८०२५१२८
११	महावीर वली	९ नं. वडा	९ नं. वडा अध्यक्ष	९८४८०४६९७३

१२	दमकला जैसी		महिला सदस्य	९८६६७२६१४२
१३	नैनी कुमारी खत्री		महिला सदस्य	९८१९५८३००३
१४	मिना कुमारी विष्ट		महिला सदस्य	९८६७४६७६७५
१५	लिला नेपाली		महिला सदस्य	९८१९५८१३६१
१६	देवराज कुमाल		दलित/अल्पसंख्यक सदस्य	९८४८०११६४४
१७	पतरी दमाई		दलित/अल्पसंख्यक सदस्य	९८२४५१४७६९

बैजनाथ गाउँकार्यपालिका सदस्यहरुको विवरण :

क्र.स.	नाम थर	ठेगाना	पद	सम्पर्क नं.
१	मान ब.रुचाल ठकुरी	बैजनाथ गाउँपालिका कार्यालय	प्रमुख	९८५८०६६६५०
२	शारदा रेग्मी वि.क.	बैजनाथ गाउँपालिका कार्यालय	उप-प्रमुख	९८५८०६६६५१
३	रुप बहादुर मल्ल	वडा कार्यालय-१	वडा अध्यक्ष	९८४८१३३२३४
४	प्रेम बहादुर थापा	वडा कार्यालय-२	वडा अध्यक्ष	९८४८१३४४०४
५	राम चरण थारु	वडा कार्यालय-३	वडा अध्यक्ष	९८४८०३६४८३
६	काली बहादुर सिंह	वडा कार्यालय-४	वडा अध्यक्ष	९८४४८८१७७६
७	मान बहादुर खत्री	वडा कार्यालय-५	वडा अध्यक्ष	९८५८०२८६७१
८	भद्र बहादुर बस्नेत	वडा कार्यालय-६	वडा अध्यक्ष	९८४८०२६८५९
९	सिताराम थारु	वडा कार्यालय-७	वडा अध्यक्ष	९८५८०४२२८९
१०	भगन थारु	वडा कार्यालय-८	वडा अध्यक्ष	९८५८०३११३३
११	लक्ष्मी थारु	वडा नं. ५	कार्यपालिका सदस्य	९८००५०४३४६
१२	संगिता सुनार	वडा नं. १	कार्यपालिका सदस्य	९८२४५२६५२३
१३	पदमा रोकाया	वडा नं. ३	कार्यपालिका सदस्य	९८४८०६६४९४
१४	राम कुमारी गुरुङ्ग	वडा नं. ४	कार्यपालिका सदस्य	९८४८०७२८६३
१५	गुमान बहादुर दमाई	वडा नं. ५	मनोनित सदस्य	९८४८०९९५३१
१६	मेघ बहादुर सुनार	वडा नं. ८	मनोनित सदस्य	९८६८१९७२५५

खजुरा गाउँकार्यपालिका सदस्यहरुको विवरण :

क्र.सं.	नाम थर	ठेगाना	पद	सम्पर्क नम्बर
१	किस्मत कमार कक्षपति	खजरा गाउपालिका	अध्यक्ष	९८५८०२००५८
२	एकमाया वि.क.	उपाध्यक्ष ख.गा.पा.	उपाध्यक्ष	९८५८०२०१५३
३	समन मल्ल	वडा -१	वडाध्यक्ष-१	९८५८०२४६२०
४	देवीलाल शर्मा	वडाध्यक्ष-२	वडाध्यक्ष-२	९८४८१४३५३७
५	कान्तराम गौतम	वडाध्यक्ष-३	वडाध्यक्ष-३	९८४८०३०५१७
६	तिलकविर सनार	वडाध्यक्ष-४	वडाध्यक्ष-४	९८४८०२२००३
७	देवेन्द्रमान श्रेष्ठ	वडाध्यक्ष-५	वडाध्यक्ष-५	९८४८०२३८३०
८	साविर जोलाह	वडाध्यक्ष-६	वडाध्यक्ष-६	९८०५५३४६६३
९	अतिउल्ला खाँन	वडाध्यक्ष-७	वडाध्यक्ष-७	९८५११७९४०४
१०	फिरोज खाँन	वडाध्यक्ष-८	वडाध्यक्ष-८	९८४८०२६४९४
११	निसार अलि दर्जि	कार्यपालिका सदस्य	कार्यपालिका सदस्य	९८४८०३५२७७
१२	भागीरथ सोनार	कार्यपालिका सदस्य	कार्यपालिका सदस्य	९८४८०९१४४७
१३	सिता गरुङ	कार्यपालिका सदस्य	कार्यपालिका सदस्य	९८२२५४००५२
१४	योगमाया खनाल	कार्यपालिका सदस्य	कार्यपालिका सदस्य	९८१६५८०००५
१५	झमा कमारी योगी	कार्यपालिका सदस्य	कार्यपालिका सदस्य	९८४८०३२३२४
१६	फत्ते कमारी जैसी	कार्यपालिका सदस्य	कार्यपालिका सदस्य	९८१९५९६७९६
१७	देव प्रसाद बढामगर	वडा सदस्य-१	वडा सदस्य-१	९७४८००३५२६
१८	राम बहादर शाही	वडा सदस्य-१	वडा सदस्य-१	९८४८६७८७८७
१९	दिपा कमारी विश्वकर्मा	वडा सदस्य-१	वडा सदस्य-१	९८१२५२२१४५
२०	टोक बहादर वली क्षेत्री	वडा सदस्य-२	वडा सदस्य-२	९८१६५१९४५१
२१	नन्दलाल गर्ताल	वडा सदस्य-२	वडा सदस्य-२	९८४८१४४५४६

२२	गौमाया सनार	वडा सदस्य-२	वडा सदस्य-२	९८१६५०७९०१
२३	समित्रा विश्वकर्मा	वडा सदस्य-३	वडा सदस्य-३	९८४८०५६२८७
२४	कल बहादरखत्री	वडा सदस्य-३	वडा सदस्य-३	९८१२५४२३३२
२५	डिल्ली प्रसाद आचार्य	वडा सदस्य-३	वडा सदस्य-३	९८४८०२६११८
२६	देउमाया थापामगर	वडा सदस्य-३	वडा सदस्य-३	९८४६७६७०४८
२७	दल बहादर बढाक्षेत्री	वडा सदस्य-४	वडा सदस्य-४	९८१५५४९९३८
२८	बीरमा सनारनी	वडा सदस्य-४	वडा सदस्य-४	९८१२५६३०६१
२९	बल बहादर कठायत	वडा सदस्य-४	वडा सदस्य-४	९८१३७५५७११
३०	किस्मत अलि साईं	वडा सदस्य-५	वडा सदस्य-५	९८४८०९५१६७
३१	सावित्री कमारी हरिजन	वडा सदस्य-५	वडा सदस्य-५	९८०४५४५९४०
३२	सरोज देवकोटा	वडा सदस्य-५	वडा सदस्य-५	९८४४८२३००५
३३	मोहन लाल यादव	वडा सदस्य-५	वडा सदस्य-५	९८२२५२६३६८
३४	कष्णमाया नेपाली	वडा सदस्य-६	वडा सदस्य-६	९८१४५५६७०५
३५	हजरा बम	वडा सदस्य-६	वडा सदस्य-६	९८६८२६२५३२
३६	जंग बहादर वि.क.	वडा सदस्य-६	वडा सदस्य-६	९८४८१०३८१३
३७	कमाल अहमद खाँ	वडा सदस्य-६	वडा सदस्य-६	९८१६५३५६३६
३८	पर्णिमा सनार	वडा सदस्य-७	वडा सदस्य-७	९८१२५८०१३२
३९	जाकिर हसेन खाँ	वडा सदस्य-७	वडा सदस्य-७	९८१९५९७६४६
४०	झल्लराम राढ	वडा सदस्य-७	वडा सदस्य-७	९८२८५४३८८४
४१	मढवा साईं	वडा सदस्य-८	वडा सदस्य-८	९८४८०६१९०६
४२	मोहन थारु	वडा सदस्य-८	वडा सदस्य-८	९८२२५३८६७४
४३	प्रेमपति हरिजन	वडा सदस्य-८	वडा सदस्य-८	९८१४५९९३०३
४४	समसला पठानिन	वडा सदस्य-८	वडा सदस्य-८	९८१६५२७३४२

डुडुवा गाउँपालिका कार्यपालिका सदस्याहरुको विवरण :

क्र.स.	पदाधिकारीको नाम	पद	ठेगाना	मोबाईल नं.
१	**नरेन्द्र कुमार चौधरी**	**अध्यक्ष**	**डुडुवा- २**	**९८५८०२९४२६**
२	**शाहिदा बानो**	**उपाध्यक्ष**	**डुडुवा- ४**	**९८५८०७९७८६**
३	**पटेश्वर कुर्मि**	**वडा अध्यक्ष**	**डुडुवा- १**	**९८६८०७९९२९**
४	सुष्मा यादव	म.व.सदस्य	डुडुवा- १	९८६४९५७८९१
५	कनिकतारा पासिन	द.म.व.सदस्य	डुडुवा- १	९८२२४४०५६७
६	राम सागर लोनिया	प्र.व.सदस्य	डुडुवा- १	९८६९९८६०४६
७	ज्ञानेन्द्र कुमार चौधरी	दो.व.सदस्य	डुडुवा- १	९८४४८५५६४६
८	**गजेन्द्र प्रसाद कैराती**	**वडा अध्यक्ष**	**डुडुवा- २**	**९८६४९१७३००**
९	लिलावती यादव	म.व.सदस्य	डुडुवा- २	९८१२४९८०५९
१०	रेखा कुमारी खटिक	द.म.व.सदस्य	डुडुवा- २	९८००५७५५९६
११	इजाजुद्दिन खाँ	प्र.व.सदस्य	डुडुवा- २	९८१६५०१७८६
१२	विनोद कुमार लोनिया	दो.व.सदस्य	डुडुवा- २	९८१३९०९६२३
१३	**भण्डारी लाल यादव**	**वडा अध्यक्ष**	**डुडुवा- ३**	**९८४००२३०३४**
१४	अमोद कुमार तिवारी	दो.व.सदस्य	डुडुवा- ३	९८२४५७००२६
१५	फरिदा बेगम	म.व.सदस्य	डुडुवा- ३	९८१९५९५२६८
१६	कुमारी लक्ष्मी पासी	द.म.व.सदस्य	डुडुवा- ३	९८०४५३२९२२
१७	**सगीर खाँ**	**वडा अध्यक्ष**	**डुडुवा- ४**	**९८१५५२११०९**
१८	सकिना नाउ	म.व.सदस्य	डुडुवा- ४	९८१९५७५८४६
१९	रेखा खटिक	द.म.व.सदस्य	डुडुवा- ४	९८१४५२५२३१
२०	बुधई कलवार	प्र.व.सदस्य	डुडुवा- ४	९८१५५०३८१३
२१	मकबुल अन्सारी	दो.व.सदस्य	डुडुवा- ४	९८१९५८४८७२
२२	**प्रशुराम बुढाथोकी**	**वडा अध्यक्ष**	**डुडुवा- ५**	**९८४८०२६५९७**
२३	कमला शाही	म.व.सदस्य	डुडुवा- ५	९८१६५५८९९४
२४	रीता परियार	द.म.व.सदस्य	डुडुवा- ५	९८१५५५४९१७
२५	झुठवा थारु	प्र.व.सदस्य	डुडुवा- ५	९८१५५०७४५१
२६	मालती प्रसाद यादव	दो.व.सदस्य	डुडुवा- ५	९८०४५१३६२४
२७	**मोहन राम मिश्र**	**वडा अध्यक्ष**	**डुडुवा- ६**	**९८५८०३०१७४**
२८	नेतराम मुराउ	दो.व.सदस्य	डुडुवा- ६	९८६८१६२६३१
२९	तिरथ राम कुर्मी	प्र.व.सदस्य	डुडुवा- ६	९८६८१६२९२८
३०	निर्मला देवी कोरी	द.म.व.सदस्य	डुडुवा- ६	९८२५५३३११५
३१	अकलिमुन निसा शेष	म.व.सदस्य	डुडुवा- ६	९८०४५४५५६०
३२	ढोडे पासी	का. सदस्य	डुडुवा- ३	९८१६५९६७७१
३३	नन्कुन्ना बडही	का. सदस्य	डुडुवा- २	९८२२४७३९२२

जानकी गाउँकार्यपालिका सदस्यहरुको विवरण :

क्र.स.	नाम थर	प्द	सम्पर्क नं.	ठेगाना
१	राम निवास यादव	अध्यक्ष	९८५८०२०२०२	गाउँपालिका कार्यालय
२	भुमिसरा धिताल	उपाध्यक्ष	९८५८२१३६८	गाउँपालिका कार्यालय
३	मो.रजा राई	वडा अध्यक्ष	९८५८०३१००९	वडा कार्यालय-१
४	चन्द्रीका प्रसाद गुप्ता	वडा अध्यक्ष	९८६८०६०६१९	वडा कार्यालय-२
५	विन्देश्वरी वर्मा	वडा अध्यक्ष	९८४८१४६१७८	वडा कार्यालय-३
६	विश्राम वर्मा	वडा अध्यक्ष	९८०४५०५५८४	वडा कार्यालय-४
७	रमेश कुमार वर्मा	वडा अध्यक्ष	९८५८०६५२६५	वडा कार्यालय-५
८	सुरेश अहिर	वडा अध्यक्ष	९८४८०५६९४४	वडा कार्यालय-६
९	धर्मा थापा	मनोनित सदस्य	९८१२४०६६३२	खजुरा
१०	विपती सुनार	मनोनित सदस्य	९८००५१९६८२	खजुरा

११	रजनी शर्मा	मनोनित सदस्य	९८६६७१४१३६	बेलभार
१२	राज कुमार धोबी	मनोनित सदस्य	९८४८०६०५४९	गनापुर
१३	टिकाराम सुनार	मनोनित सदस्य	९८१२५२१३५९	बेलभार
१४	जलवर्षा हरिजन	मनोनित सदस्य	९८१४५५४४१८	गनापुर

अनुसुची ७

स्थानीय तहका प्रमुख, उपप्रमुख, प्रमुख प्रशासकिय अधिकृत र विपद् सम्पर्क व्यक्तिहरुको सम्पर्क सुची :

क्र.सं.	स्थानिय निकाय	नाम	पद	सम्पर्क र्न	विपद सम्पर्क व्यक्ति	सर्म्क नं.
१	नेपालगँज उपमहानगरपालिका	डा.धवल शमसेर राणा	मेयर	९८५८०२०२०२	प्रकाश डिसी	९८४८०६६६२१
		उमा थापा मगर	उपमेयर	९८५८०२२०७६		
		ओम बहादुर खड्का	प्र.प्र.अधिकृत	९८४८०३०४४४		
२	कोहलपुर नगरपालिका	लुट बहादुर रावत	मेयर	९८४४८५०५१०	अग्नी आचार्य	९८४८०१९४९२
		सन्जु कुमारी थारु	उपमेयर	९८४८०९८३७८		
		बिरेन्द्रदेव भारथी	प्र.प्र.अधिकृत	९८५८०६७१११		
३	खजुरा गाउपालिका	किस्मत कुमार कक्षपती	अध्यक्ष	९८५८०६०११५	दिल ब. पौडेल	९८४८०२३१२८
		एकमाया बि.क.	उपाध्यक्ष	९८५८०६०११४		
		बम बहाादुर केसी	प्र.प्र.अधिकृत	९८५११५२३७७		
४	जानकी गाउँपालिका	राम निवास यादव	अध्यक्ष	९८५८०२७०४०	टिकाराम सुनार	९८१२५२१३५९
		भूमिसरा धिताल	उपाध्यक्ष	९८४८०२१३६८		
		हरि बहादुर खत्री	प्र.प्र.अधिकृत	९८५८०४३१२१		
५	बैजनाथ गाउँपालिका	मान ब.रुचाल, ठकुरी	अध्यक्ष	९८४८१४६७६४	तप्तराज आचार्य	९८५८०२७७५२
		सारदा कुमारी रेग्मी	उपाध्यक्ष	९८४८०६०९७२		
		महेन्द्रजँग शाही	प्र.प्र.अधिकृत	९८६५०८९२२२		
६	राप्तीसोनारी गाउँपालिका	लाहुराम थारु	अध्यक्ष	९८६८०२६६८०	जनकराम थारु	९८५८०७९००३
		धनी कुमारी खत्री	उपाध्यक्ष	९८४८१३०८४५		
		दल बहादुर बस्नेत	प्र.प्र.अधिकृत	९८६०३०१४७५		
७	डुडुवा गाउँपालिका	नरेन्द्र कुमार चौधरी	अध्यक्ष	९८४४८५१०६१	मान ब.बोगटी	९८६४९५००७०
		साहिदा बानो	उपाध्यक्ष	९८१२५२५८३६		
		परसुराम उपायध्याय	प्र.प्र.अधिकृत	९८५८०२६४२६		
८	नरैनापुर गाउँपालिकका	इश्तियाक अहमद शाह	अध्यक्ष	९८६८९३७१९८	मोल्हे बेहना	९८६८६४३७४९
		जयन्तीदेवी श्रीवास्तव	उपाध्यक्ष	९८००५२०६५०		
		मनीराम खराल	प्र.प्र.अधिकृत	९८५८०६४३५८		

अनुसुची-८

नेपाल रेडक्रस उपशाखा सम्पर्क विवरण र कार्यक्षेत्रः

क्र.सं.	उपशाखा	नाम	पद	सम्पर्क नं.	कार्य क्षेत्र
१	कुसुम	लेखराज वली	सभापति		राप्ती सोनारी गा.पा.को वार्ड नं.- १(साविकको कुसुम गाविस)
२	सितापुर	समर बहादुर खत्री	सभापति	९८४८०२६१७९	खजुरा गा.पा.वार्ड नं.१ र २, जानकी गा.पा.को वार्ड नं. १ र २ (साविकको सितापुर, राधापुर, साईगाउ र बेलभार)
३	कचनापुर	नरेन्द्र कुमार पौडेल	सभापति	९८४८०२५९९८	राप्तीसोनारी गा.पा (वार्ड नं १ कुसुम, ६ र ७, फत्तेपुर बाहेक) साविकको बिनौना, बैजापुर महादेवपुरी र कचनापुर)
४	घरबारीटोल	सुरेन्द्र कुमार श्रेष्ठ	सभापति	९८५८०२०८०६	नेपालगँज, वार्ड नं.२, घरबारीटोल, ३ नं.बागेश्वरीटोल, ५गणेशपुर, घौसीटोल, ६ डिएसपीटोल, ७ फुलटेकरा, रामनगर

५	पिप्रहवा	गुलाबसिंह ठाकर	सभापति	९८४८०२३००१	ने.ग.उ.म.ना.वार्ड नं.१४,१५,१६,१७ र२३ (साविकको हिरमिनिया, भवानीयापुर, पिप्रहवा, परसपुर र जैसपुर)
६	कोहलपुर	नारायण प्र. गौडेल	सभापति	९८५८०२४०४१	कोहलपुर नगरपालिका वार्ड नं. १-१३, बैजनाथ गाउँपालिका १-८ (साविकको कोहलपुर, रझेना, नौवस्ता, चिसापानी, बनकटवा, शम्सेरगंज र टिटिहिरिया)
७	गँगापुर	यज्ञ नारायण शर्मा	सभापति	९८४८०२९१६४	नरैनापुर गाउँपालिका र राप्ती सोनारी गा.पा.को वार्ड नं ६ र ७ (साविकको फत्तेपुर, गंगापुर, मटेहिया, नरैनापुर कालाफाँटा, कटकुइया र लक्ष्मणपुर)
८	गनापुर	माया गुरुङ्ग	सभापति	९८५८०२२८२८	ने.ग.उ.म.ना.वार्ड नं.१८,२०, जानकी गाउँपालिका ५ र ६ (साविकको खासकारकादौं, मनिकापुर, गनापुर र बेलहरी)
९	बेलासपुर	बिरेन्द्रमान श्रेष्ठ	सभापति	९८५८०५२६८०	नेपालगँज, वार्ड नं.१, धम्बोजी र वार्ड नं.१६ बेलासपुर, मुक्तिपुर
१०	बेतहनी	सोहनलाल यादव	सभापति	९८६८१६२२५१	डुडुवा गाउँपालिका वार्ड नं.१,२,३ र ने.ग.उ.म.ना.वार्ड नं. उदयपुर (साविकको बनकट्टी, बेतहनी, होलिया र उदयपुर)
११	पुरैनी	फन बहादुर गुरुङ्ग	सभापति	९८४८०२७३२	ने.ग.उ.म.ना.वार्ड नं.१९,२१,२२ र डुडुवा गाउँपालिका वार्ड नं.४ र ५ (साविकको कम्दी, बसुदेवपुर, पुरैनी र पुरैना)
१२	बागेश्वरी	जिवनाथ सापकोटा	सभापति	९८४८०६१५८०	खजुरा गाउँपालिका वार्ड नं.३-८ र जानकी गाउँपालिका वार्ड नं.४ (साविकको बागेश्वरी, खजुराखुर्द, सोनपुर, रनियापुर, उढरापुर र इन्द्रपुर)
१३	बागेबगीया	श्याम बहादुर के.शी.	सभापति	९८४८०३१३१८	नेपालगँज १३ आदर्शनगर, सदरलाईन, गोसाईगाउँ, १२, बाँकेगाउँ, बागेबयिया, १७, रामबाग र बुलबुलिया
१४	सदरलाइन	ओम प्रकाश आजाद	सभापति	९८५८०२७४१३	नेपालगँज ४, सदरलाइन, बिस्कोरियनटोल, जामामस्जिदटोल, ८ गगनगँज, ९ एकलैनी, कुम्हरटोल, १० सदरलाईन, रानीतलाउँ, एम.पी.स्कुलरोड ११, घसेरियनटोल, सदरलाईन, रानीतलाउँरोड, १४ भवानीबाग, सदरलाईन, इदगाहरोड १५ भट्टीटोल, कहारनटोल, इदगाहरोड, सदरलाईन, आसकीबजार(एकलैनी)

अनुसुचि-९, रेडियो एफ.एमहरुको सम्पर्क विवरणः

क्रं.सं	निकाय	फोन नं.	स्टेशन मेनेजर	मोबाइल नं.	कैफियत
१	बागेश्वरी एफ.एम.	०८१५२६३९१	शुक्रक्रषी चौलागाई,	९८५८०२४७०९	
२	रेडियो भेरी आवाज	०८१५५१०१७	यम लामिछाने	९८६६८४२९३०	बन्द
३	हिमाल एफ.एम.	०८१५२७९५५	टेकेन्द्र बस्याल	९८५८०४९२३५	
४	कृष्णासार एफ.एम.	०८१५२७८९४	तुला अधिकारी	९८५१०७४२८०	
५	रुबरु एफ.एम.	०८१५२२४७९	सकिल अहमद कादरी	९८०४५६६७८६,	
६	नेपालगँज एफ.एम.	०८१४११३४१,	राकेश कुमार मिश्रा	९८५८०२४११९	
७	रेडियो सदभाव एफ.एम	०८१५२५९९१	नविन गिरी	९८४८१८२२२८	
८	रेडियो एक्सप्रेस	०८१५२८२८४	यम लामिछाने	९८६६८४२९३०	
९	रेडियो मोर्निङ्ग स्टार	०८१५२६९९५	डक्त धिताल	९८४८०२०८४२	
१०	कोहलपुर एफ.एम	०८१५४१३६०	बिष्णु बेल्बासे	९८५८०२१९३६	
११	प्रतिबोध एफ.एम.		हेमन्त वि.क.		
१२	रेडियो हातेमालो	०८१४१६०८१,	डिल्ली बि.सी.	९८५८०२१०९९,	
१३	भेरी एफ.एम.	०८१५२१६०४	आरिफ अन्सारी	९८४८०२३९९७	

अनुसुचि-१०, संचार माध्यम (टेलिभिजन तथा पत्र-पत्रिकाको सम्पर्क विवरण) :

क्रं.सं	निकाय	फोन नं.	सँपादक/संवाददाता	मोबाइल नं.
१	नेपाल टेलिभिजन	०८१५२३१६१	रुद्र सुवेदी	९८४८०२११८१
२	कान्तिपुर टेलिभिजन	०८१५२५४०९	जे पाण्डे, रेजिना मल्ल	९८५८०२२५६५
३	कान्तिपुर दैनिक		ठाकुर सिंह थारु	९८४८०७३९७४
४	इमेज टेलिभिजन		नरेन्द्र थापा	९८४८०२३६६२
५	हिमालय टेलिभिजन	०८१५२१०००	कृष्ण अधिकारी	९८५८०२३१६१
६	न्यूज २४ टेलिभिजन		कृष्णा खनाल	९८५८०२९४२०
७	एभी न्यूज टेलिभिजन	०८१५२७२९९	दुर्गा रोकाय	९८५८०२३६६५
८	सगरमाथा टेलिभिजन		तिलक गाउँले	९८५८०२९४२०
९	एबिसी टेलिभिजन	०८१५२२८५३	कृष्ण वली	९८५८०२२००३
१०	माउन्टेन टेलिभिजन		निसा शाह	
११	कोहलपुर टेलिभिजन		बिजय बर्मा	९८४८०३१३१६
१७	बागेश्वरी टेलिभिजन	०८१५२६३३८	नरेन्द्र थापा	९८४८०२३६६२
१८	राजधानी दैनिक	०८१५२५९३४	रुद्र सुवेदी	९८४८०२११८१
१९	अन्नपूर्ण पोष्ट		प्रेम केशी	
२०	नेपाल समाचार पत्र	०८१५२४३७६	कुमार श्रेष्ठ	९८४८०२३३४१
२१	नागरिक दैनिक		कमल खत्री	९८५११४८३६१
२२	नयाँ पत्रिका दैनिक		बिश्वराज पछलडंवा	९८४८०३२२९९
२३	राष्ट्रिय समाचार समिति,	५२०१४९	निरज गौतम	९८४८०२३४५०
२४	गोरखापत्र दैनिक		सिराज खान	९८४८०२३५५२
२५	कालपृष्ठ राष्ट्रिय दैनिक	०८१५२१७४७	हेमन्त कर्माचार्य	९८५८०२१९५९
२६	दैनिक नेपालगँज	०८१५२६५११	झलक गैरे	९८५८०२०७११
२७	सदभाव दैनिक		दामोदर भण्डारी	९८५८०२०६६०
२८	मिसन टुडे	०८१५४१६०८	बिनोद पौडेल	९८५८०२३०६९
२९	लोकप्रिय सन्देश	०८१५२५९३३	गोन्बिन्द प्रसाद शर्मा	९८५८०२२६६०

अनुसूचि-११ : यातायात (प्रभावित हुनसक्ने गा.पा, न.पा. देखि सदरमुकाम सम्मको पहुँच)

क.स.	गा.पा, न.पा.को नाम	जिल्ला सदरमुकामबाट दुरी (कि.मी.)	जिल्ला सदरमुकामबाट यातायात/ढुवानीको माध्यम
१	**नरैनापुर गाउपालिका**		
	गंगापुर	२०	बस, ट्याक्टर, जिप, मोटरसाइकल,
	मटेहिया	२१	
	कालाफाँटा	३५	
	नरैनापुर	३२	
	लक्ष्मणपुर	४२	
	कटकइया	४५	
२	**राप्तीसोनारी गाउपालिका**		
	महादेवपुरी	२६	बस, ट्याक्टर, जिप, अटोरिक्सा, मोटरसाइकल,
	कचनापुर	३०	
	खास कुसुम	६२	
	फत्तेपुर	२०	
	विनौना	२९	
	बैजापुर	३२	
३	**डुडुवा गाउँपालिका**		
	हिरमिनिया	९	ट्याक्टर, जिप, अटोरिक्सा, मोटरसाइकल,
	कम्दी	१०	
	बेतहनी	१०	
	बनकट्टी	१०	

क.स.	गा.पा, न.पा.को नाम	जिल्ला सदरमुकामबाट दुरी (कि.मी.)	जिल्ला सदरमुकामबाट यातायात/ढुवानीको माध्यम
	होलिया	१७	
४	**बैजनाथ गाउँपालिका**		
	टिटिहिरिया	१८	बस, ट्रक, ट्रयाक्टर, जिप, अटोरिक्सा,
	बनकट्वा	१९	
	नौबस्ता	२४	
	चिसापानी	२६	
५	**खजूरा गाउपालिका**		
	उढरापुर	१४	बस, ट्रक, ट्रयाक्टर, जिप, अटोरिक्सा,
	सोनपुर	१३	
	रनियापुर	१७	
	सितापुर	१६	
	राधापुर	१६	
	बागेश्वरी	१२	
६	**जानकी गाउपालिका**		
	बेलभार	४	बस, ट्रक, ट्रयाक्टर, जिप, अटोरिक्सा,
	साईगाउँ	६	
	खजूराखुर्द	७	
	गनापुर	८	
७	**कोहलपुर नगरपालिका**		
	कोहलपुर	१६	बस, ट्रक, ट्रयाक्टर, जिप, अटोरिक्सा,
	रजेना	१७	
	शम्सेरगँज	१३	

अनुसूचि-१२ :सुरक्षा निकायहरुको सम्पर्क विवरण :

(क) नेपाली सेनाः

सि.नं.	युनिटको नाम	दर्जा	यूनिट इन्चर्जको नाम	सम्पर्क नं.	एरिया
१	भैरव प्रसाद गण हे.क्वा	प्र.से.	नकुल थापा	९८४१२२६१७४	बाँके जिल्ला
२	नेपाल राष्ट्र बैक, नेपालगंज (भै.प्र.ग.)	जमदार	हिक्मत रोका	९८६६६३६०१८	
३	भैरव प्रसाद गण, सुरक्षा से.मु.कौशिल्यानगर	जमदार	शम्सेर सुनार	९८४३६३९८६२	
४	भैरव प्रसाद गण, सुरक्षा से.मु. फुलटेक्रा	जमदार	भिक्टोर थाम	९८४१५१२१२४, ९८४९८५५१६०	
५	भैरव प्रसाद गण, सुरक्षा से.मु.नं.४ बाहिनी रोड	जमदार	तेज प्रसाद देवकोटा	९८१३३७३८६४	

(ख) सशस्त्र प्रहरी बल :

सि.नं.	युनिटको नाम	दर्जा	यूनिट ईन्चार्जको नाम	सम्पर्क नं.	एरिया
१	स.प्र.बल नेपाल नं.३० गणहेडक्वाटर बागेश्वरी	स.प्र.उ.	दिपक अधिकारी	९८५१२७२११७	
२	स.प्र.बल सुरक्षा बेशक्याम्प शम्सेरगंज	सप्रनाउ	टोप बहादुर डाँगी	९८४९५३३०७५	
३	स.प्र.बल नं ४२ गुल्म बाँके,कारकाँदो	सप्रनाउ	गोपाल अधिकारी	९८५१२७२०९०	
४	स.प्र.बल नं ४० गुल्म जमुनाह, बाँके	सप्रनाउ	नवराज वोहरा	९८५१२७२२२०	
५	स.प्र.बल सुरक्षा बेश कुसुम	सप्रनि	भुप व राना	९८४७८०५६५५	
६	स.प्र.बल बोर्डर आउट पोष्ट कट्कुईया	सप्रनि	गणेश भण्डारी	९८५१२७२३८८	

७	स.प्र.बल. बोर्डर आउट पोष्ट कालाबञ्जार	सप्रनि	गोरखसिह भण्डारी	९८५१२५९५०९	
८	स.प्र.बल. बोर्डर आउट पोष्ट गंगापुर	सप्रनि	विरेन्द्र जिसि	९८४८०५४७२७	
९	सप्रवल वोर्डर आउट पोष्ट जयसपुर नेपालगंज	सप्रनी	विपेन देसार	९८५११९९४११	
१०	स.प्र.बल आयल निगम,सु.बेस. राभ्रा	सप्रनानी	अरुण राज तिमिल्सीना	९८६८०६११२७	
११	सुचना अधिकारी	सप्रना उ	पन्चराम चौधरी	९८५१२५९५७८	

(ग) नेपाल प्रहरी :

सि.नं.	युनिटको नाम	दर्जा	यूनिट ईन्जार्चको नाम	सम्पर्क नं.	एरिया
१	जि.प्र.का.बाँके	प्र.उ.	ओम बहादुर राना	९८५८०५५५५५	बाँके जिल्ला
२	ई.प्र.का.कोहलपुर	प्र.ना.उ. प्र.नि.	कुलदिप चन्द	९८५८०२७४४०, ०८१५४०४२०	कोहलपुर
३	व प्र का नेपालगंन्ज	प्र नि	हरी व वस्नेत	९८५८०९०२९९	
४	इ प्र का जमुनाह	प्र ना नि	माधव प्रसाद रिजाल	९८५८०९०६१६	जमुना
५	ई.प्र.का.धनौली	प्र.नि.	पोषण बहादुर थपलीय	९८५८०२१३६१	बागेश्वरी, सोनपुर, उढरापुर
६	ई.प्र.का.कम्दी(क)	प्र.ना.नि.	सुरेन्द्र कुमार पन्त	९८५८०९०६१२	कम्दी
७	ई.प्र.का.कम्दी बनकट्टी (ख)	प्र.स.नि.	हुम बहादुर बि.क.	९८५८०९०६१३	बनकट्टी
८	प्रहरी चौकी गंगापुर	प्र.स.नि.	लिला व कामी	९८५८०९०६३०	गंगापुर
९	प्रहरी चौकी खडैचा	प्र.स.नि.	द्रोण वहादुर खड्का	९८५८०९१९००	होलीया
१०	प्रहरी चौकी राधापुर	प्र.स.नि.	राम कुमार थारु	९८५८०९०६२०	राधापुर, सितापुर
११	प्रहरी चौकी रनियापुर	प्र.स.नि.	राम बहादुर कार्की	९८५८०९०६३१	टिटिहिरीया, रनियापुर
१२	अ.प्रहरी चौकी फत्तेपुर (क)	प्र.स.नि.	फत्ते बहादुर हमाल	९८६३१४१२४५	फत्तेपुर १-७ सम्म
१३	अ.प्रहरी चौकी सम्झना चोक	प्र.स.नि.	अमर बहादुर खत्री	९८६८९२२६९२	बनकटवा
१४	अ.प्रहरी पोष्ट फत्तेपुर (ख)	प्र.स.नि.	राम बहादुर चन्द	९८६३१४१२४६	फत्तेपुर ८,९
१५	अ.प्रहरी चौकी कचनापुर	प्र.स.नि.	विनोद जि सि	९८५८०९०२८८	कचानापुर २-९
१६	ई.प्र.का.कुसुम	प्र.ना.नि.	लक्ष्मण डागी	९८५८०९०२८०	खासकुस्मा
१७	ई.प्र.का.भगवानपुर	प्र.नि.	मान वहादुर विसि	९८५८०९०६०४	मटेहिया
१८	इ प्र का जयसपुर	प्र ना नि	पूर्ण बहादुर खत्री	९८५८०९०६१८	जयसपुर
१९	इ प्र का वैजापुर	प्र ना नि	पुष्कर राज जोशी	९८५८०९०६०९	वैजापुर
२०	इ प्र का हिरमनीया	प्र ना नि	अनुप ऐरी	९८५८०९०६११	हिरमनीया
२१	इ प्र का वनकटवा	प्र ना नि	राज कुमार सिंह	९८५८०९०६१०	वनकटुवा
२२	इ प्र का सुइया	प्र स नि	दिर्ध वहादुर शाही	९८५८०९०६१५	सुइया
२३	जिल्ला अदातल	प्र स नि	सावित्रा गिरी	९८५८०९०९७७	
२४	प्र ह चौकी वेलभार	प्र स नि	कुल व वि क	९८५८०९०६२४	वेलभार
२५	प्र चौ साइगाउ	प्र स नि	लुक चन्द	९८५८०९०६१२	साइगाउ
२६	प्र चौ. वेतहनी	प्र स नि	तैलेश्वर चौधरी	९८५२६९०६२७	वेतहनी
२७	प्र चौ .तेलीयनपुर	प्र ना नि	टोपेन्द वि सि	९८४८०५४०१०	तेलीयनपुर
२८	प्र चौ गाभरपुर (अगैया)	प्र स नि	राजेन्द वस्नेत	९८५८०९०६२५	अगैया
२९	प्र चौ -शमशेरगंज)	प्र स नि	कमारो केशी	९८५८०९०६२२	श्मशेरगंज
३०	नरसिह होम हस्पीटल	प्र ज	नुरमान नेपाली	९८६९७८३९०३	
३१	सुचना अधिकारी	प्र ह	लोक बहादुर डाँगी	९८४७८७१९५३	वके

अनुसूचि-१३ :अस्पताल संख्या र क्षमता विवरण :

S.N	Hospital Name	Address	Bed	Surge Capacity	Contact Person	Contact No.
1	INF	Indrapur, Banke	25		Nirmala Buda Magar, Hospital Manager	9848033600
2	Specialized Children Hospital	NPJ 13	15		Dr. Bijaya Pradhan	9858022411
3	Yashoda Hospital	NPJ 13	15	4 NICU	Binod Khetan Hospital Director	9858024403
4	APF mid western regional Hospital	Kohalpur	15		SI Purna Bdr Chand	9848782185
5	Nepal Police Mid western Regional Hospital	Nepalgunj	15		Dr Umesh Krishna Kuwar	9858090700
6	Western Hospital	Charbahini Road	50	30	Dr. Binod K. Thapa Director	9858022961, 081-520483
7	Nepal Army mid western regional Hospital	Airport, Nepalgunj 21	50	20	LT Col Dr. Narendra Baskota , Head	9841487414
					Dr. Dipendra Poudel, Medical officer	9867375051
					Cpt. Sumit Thapa Magar ,Admin Officer	9848066925
8	Bheri Zonal Hospital	Nepalgunj 12	200	25	Dr. Rupanada Adhikari Medical Superintendent	9858020419
					Dr. Sankeet risal, ER Incharge	9848032751
					Durga Laxmi Shrestha, Nursing Administrator	9847538469, 081-520120
					Arun Khanal, Medical Recorder	9858021276
9	Nepalgunj Medical College	B.P. Chowk, Nepalgunj-16	200	30	Dr. Suresh Kenedia, Director General	9858020234
					Dr Roman Kidwai, Disaster focal person	9858021068
					Dr. Kumar Pokhre, Deputy Director	9840060910
					Ashok Dixit, Medical Recorder	9848024615
10	NMC Teaching Hospital	Kohalpur 11	800	100	Sarad Pokhrel , Admin Officer	9858021508, 081-540409
11	Fatebal Eye Hospital	Fultegra, Nepalgunj	250		Dr. Kashail K. Varma, Chief	9858023737, **081 520598**

अनुसुची १४.क) जिल्ला आपतकालिन कार्यसँचालन केन्द्रसँग सम्बन्धित विवरणः

क्र.सं.	नाम	पद	निकाय	सम्पर्क नम्वर
१	राम बहादुर कुरुम्वाङ	प्रमुख जिल्ला अधिकारी	जिल्ला प्रशासन कार्यालय	९८५८०२७७७७
२	हरिशचन्द्र शर्मा	प्रशासकीय अधिकृत	जिल्ला प्रशासन कार्यालय	९८४८१७१८९९
३	गौरीलाल बुढाथोकी	सुचना व्यवस्थापन अधिकृत	नेपाल रेडक्रस सोसाइटी	९८५८०२७५५१
४	शन्तोष बोहरा	तथ्याङ्क व्यवस्थापन सहायक	नेपाल रेडक्रस सोसाइटी	९८४८०५८९१४
५	अर्जुन कार्की	समन्वय कर्ता	आन्तरिक मामिला तथा कानुन मन्त्रालय ५ नं.प्रदेश	९८४९२८१०६१

६	रुद्र बहादुर शाही	हवलदार (रेडियो अपरेटर)	सशस्त्र प्रहरी बल नेपाल	९८४८०१५३८१
७	जगत बिसी	स.हवलदार(रेडियो अपरेटर)	सशस्त्र प्रहरी बल नेपाल	९८४८०५५४७४
८	दिपेन्द्र ठकुरी	प्र.जवान (रेडियो अपरेटर)	नेपाल प्रहरी	९८४८२५०३०१

ख) क्रियासिल राजनैतिक दलहरु :

क्र.सं.	नाम	पद	पार्टी	सम्पर्क नम्वर
१	इन्द्र प्रसाद खरेल	अध्यक्ष	नेपाल कम्न्यूनिस्ट पार्टी	९८५८०२३९०६
२	किरण कोईराला	सभापति	नेपाली काँग्रेस	९८५८०२०३४८
३	कमरुदिन राई	अध्यक्ष	जनता समाजवादी पार्टी	९८५८०२७८४९
४	नरेन्द्र पौडेल	अध्यक्ष	राष्ट्रिय प्रजातन्त्र पार्टी	९८४८०२५९९८
५	भिम प्रसाद देवकोटा	अध्यक्ष	राष्ट्रिय जनमोर्चा पार्टी	९८५८०२४७४१

अनुसुची १५ जिल्ला अगुवा सहयोगी सँस्था (DLSA) बारे जानकारीः

बाँके जिल्लामा जिल्ला अगुवा सहयोगी निकायको रुपमा नेपाल रेडक्रस सोसाईटी बाँके जिल्ला शाखा कार्यरत रहेका छन ।

विपद् पूर्वतयारी तथा प्रतिकार्य योजना तर्जुमा मार्गदर्शन अनुसूची १३ का अनुसार जिल्ला अगुवा सहयोगी संस्था (DLSA) को कार्यशर्त निर्देशः

जिल्ला अगुवा सहयोगी संस्थाको मुख्य भूमिका जिल्लामा विपद् पूर्वतयारी तथा प्रतिकार्य सम्बन्धी क्रियाकलाप गर्न जिल्ला विपद् पूर्वतयारी तथा प्रतिकार्य योजना तर्जुमा गर्ने सिलसिलामा जिल्लामा कार्यरत सवै निकायका वीच छलफल गर्न साझा मञ्च प्रदान गरी आवश्यक सहजकर्ताको कार्य गरी यस कार्यमा जिल्ला विपद् व्यवस्थापन समितिलाई सहयोग प्रदान गर्नु हो ।

मुख्य भूमिका यसप्रकार हुनेछ :

१. सवै निकायहरुको सहकार्यमा जिल्ला विपद् पूर्वतयारी तथा प्रतिकार्य योजना तर्जुमामा सहयोग गर्ने,
२. जिल्ला दैवी प्रकोप उद्धार समितिसंग समन्वय गरी अन्तिम कार्यशाला गर्नु अघि वैठकहरु संचालन गर्ने,
३. प्राविधिक तथा वित्तिय, द्वितिय स्रोतबाट विपद् सम्बन्धी तथ्याङ्क संकलन, प्रकोप जोखिम विश्लेषण आदि कार्यमा समन्वय गर्ने वा सहयोग प्रदान गर्ने,
४. प्रभावकारी प्रतिकार्य पूर्वतयारीको लागि मुख्य सिद्धान्त वा न्यूनतम मापदण्डका वारेमा समन्वय गर्ने,
५. गत वर्षमा अनुभवको आधारमा सफलता, चुनौति तथा खाडल पहिचान गर्ने,
६. विपद् पूर्वतयारी तथा प्रतिकार्य योजना तर्जुमा प्रकृयामा सवै विषयगत क्षेत्रका अगुवा तथा सदस्य संस्थाहरु लगायत अन्य सरोकारवालाहरुको सहभागिता सुनिश्चित गर्ने,
७.अन्तिम कार्यशालाको नतिजा तयार गर्ने र कार्यरत मानवीय सहायतामा संलग्न निकायहरु माझ प्रवाह गर्ने ।
८. क्षेत्रीय तथा केन्दीय तहमा प्रतिवेदन दिने साथै नपा/गा.पा.स्तरसम्म जानकारी गराउने आदि ।

अनुसुची १६ : बाढी पूर्व सूचना प्रणाली र साइरन अपरेटर विवरण :

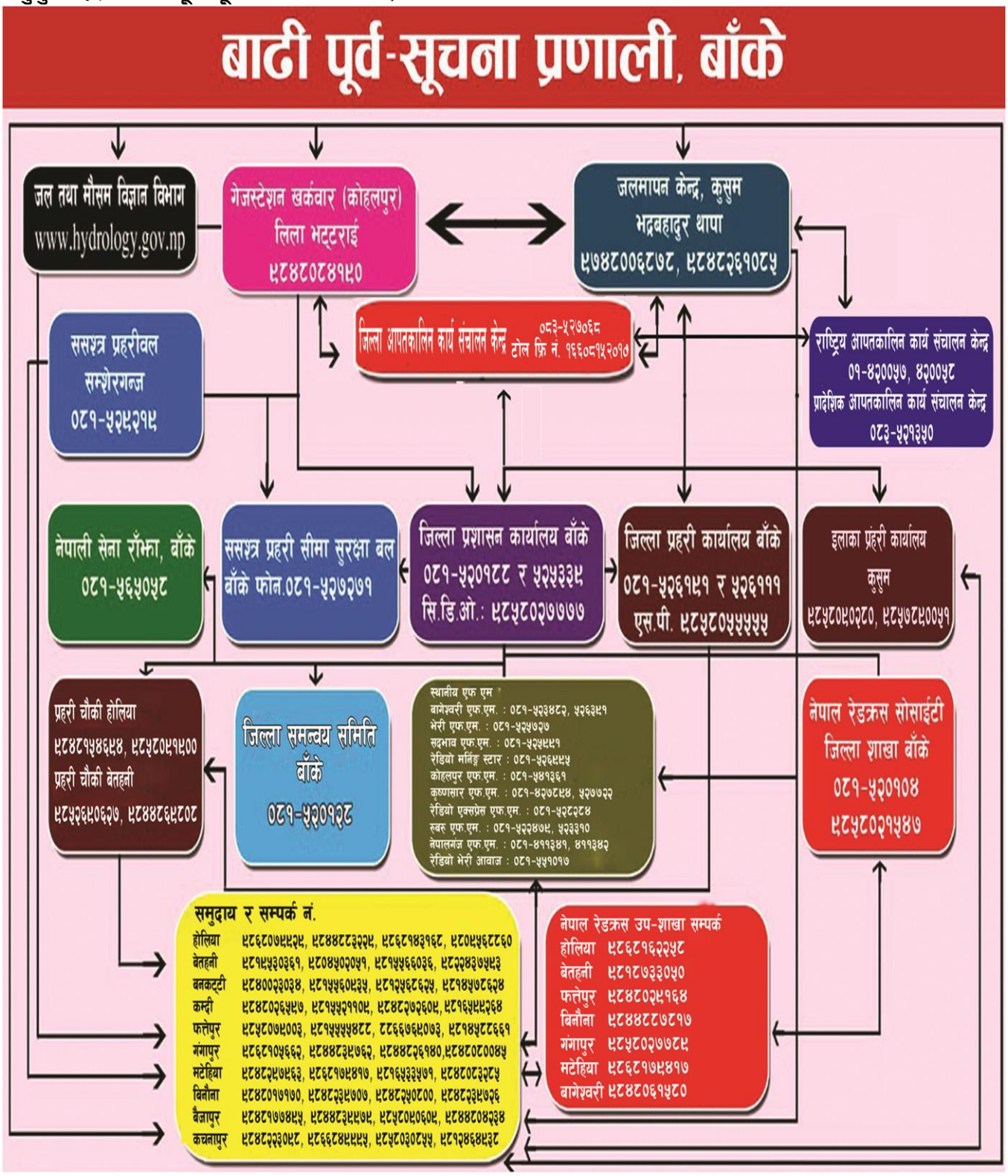

साइरन अपरेटर विवरण :

S.N.	Siron Operator Name	Community	Contact No.	Condition
1	Bisunnath Maurya	Bankatti	9862580077	
2	Betahani Police Post	Betahani	9805480537	Need to replace

3	Sohanlal Yadav	Holiya	9868162258, 9844883528	
4	Khadaicha Police Post,Piprahawa	Khadaicha	9858091900	
5	Shrikisun Yadav	Chauferi	9844883229	
6	Susil Chaudhary	Lalahi	9848239707	good
7	Laxmi Chaudhary	lalpur	9866727124	good
8	Manbhujhawan Tharu	Saipur	9848260165	good
9	Kamala KC	Alinagar	9868152249	good
10	Kaiyum Mukeri	Bhojpur		
11	Jamil Khan	Lalapurwa		
12	Nainsara jee	Tikulipur	9868654520	
13	kulraj Chaudhary	Samshegunj		
14	Sipahilal Pande	Khalajhagadiya	9864915993	good
15	Faruk Khan	Piprahawa	9864915846	good
16	Kaiyum Mukeri	Gedawa	9868284841, 9803661318	good
17	Bhadra Bahadur Thapa	Kusum	9848261085, 9816526143	
18	Poshan Dangi	Jalkundi	9847819321, 9868097380	
19	Kadak bahadur Giri	Jalkundi	9848011238, 9809813870	
20	Kadraj Bahadur Rawat	Bagasoti, Dang	9806217538	
21	Shiva parde Bhattrai	Masurikhet	9848133336	
22	Lila Bhattarai	Kharkawar	9848084190	
23	Rajit Ram Naw	Dashpurwa		

NOVEL CORONA VIRUS (nCov)

सर्वधाराणका लागि जनचेतनामुलक संदेश

नोभल कोरोना भाइरसका मुख्य लक्षणहरु

ज्वरो
(१००.४ °F भन्दा माथि)

श्वास प्रश्वासमा
अत्याधिक समस्या

रुघा र खोकी

"नोभल कोरोना भाइरस प्रभावित देशहरुबाट आउने मानिसहरुमा दुई हप्ता भित्र रुघाखोकी लागेमा ज्वारो आएमा, घाँटी/टाउको दुखेमा, श्वासप्रश्वासमा अत्याधिक समस्या भएमा तुरुन्त नजिकको स्वास्थ्य संस्थामा सम्पर्क गर्ने ।"

नोभल कोरोना भाइरसबाट कसरी आफू र अरुलाई बचाउने ?

नियमित रुपमा साबुन-पानीले हात धुने

खोक्दा र हाछ्युं गर्दा नाक र मुख छोप्ने ।

फ्लू जस्तो लक्षण (Flu-like symphtoms) देखिएमा चिकित्सकसँग परामर्श लिने ।

फ्लू जस्तो लक्षण देखाउने जो कोहीको सम्पर्कबाट टाढा रहने

जंगली तथा घरपालुवा पशुपन्छी सँगको असुरक्षित सम्पर्कबाट टाढा रहने ।

पशुजन्य मासु तथा अन्डा राम्रोसँग पकाएर मात्र खाने ।

समन्वय र सहयोग

नेपाल रेडक्रस सोसाइटी बांके | care | BEE-GROUP