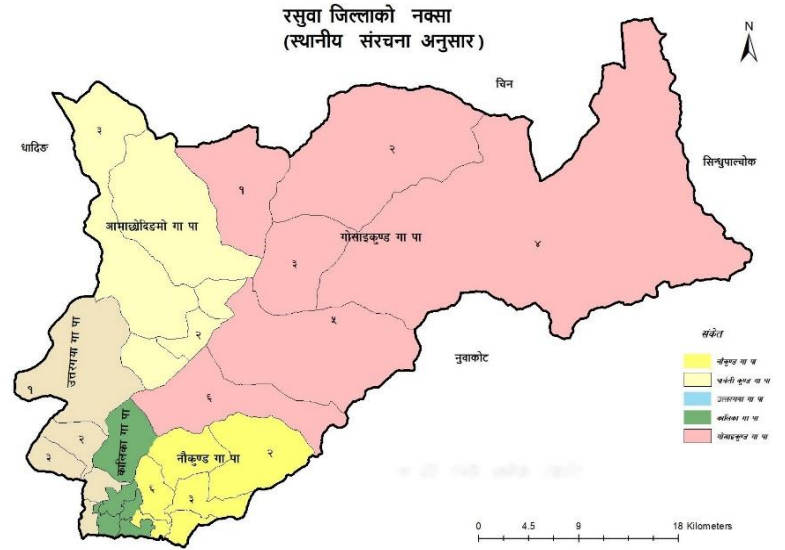



विपद् पूर्वतयारी तथा प्रतिकार्य योजना

Disaster Preparedness and Response Plan-DPRP

२०८१



जिल्ला विपद् व्यवस्थापन समिति, रसुवा

विपद् पूर्वतयारी तथा प्रतिकार्य योजना

Disaster Preparedness and Response Plan

अद्यावधिक : २०८१ श्रावण
प्रकाशक : जिल्ला विपद् व्यवस्थापन समिति, रसुवा
प्रकाशन मिति : २०८१ श्रावण ३० गते

मिति २०८१।०४।२८ गतेको जिल्ला विपद् व्यवस्थापन समितिको
बैठकबाट स्वीकृत



जिल्ला प्रशासन कार्यालय, रसुवा

बिषय सूची

खण्ड-क

१ परिचय

१	जिल्लाको परिचय.....	१
१.१	भौगोलिक अवस्थिती.....	१
१.१.१	भौगोलिक अवस्था.....	१-२
१.२	हावापानी.....	२-३
१.३	नदिनाला, ताल तथा पोखरीहरू.....	३
१.४	जैविक विविधता	३
१.५	धार्मिक, सांस्कृतिक एवं ऐतिहासिक स्थलहरू.....	४
१.६	प्रशासनिक विभाजन.....	४-५
१.७	जनसंख्या.....	५
१.८	जातजाती, भाषा र धर्म.....	५
१.९	प्रमुख व्यापारीक नाका तथा केन्द्रहरू.....	५
१.१०	जलविद्युत.....	६-७
१.११	सुचना तथा अभिलेख केन्द्र र संचारको अवस्था	६
१.१२	बैंक तथा वित्तीय संस्था.....	७

खण्ड-ख

२ योजनाको उद्देश्य र आवश्यकता

२.१	योजनाको उद्देश्य	८
२.२	उद्देश्यको अपेक्षित नतिजा.....	८
२.३	योजनाको सिमितता.....	८-९
२.४	विपद् व्यवस्थापनका लागि अवलम्बन गरिने रणनीतिहरू.....	९
२.५	विपद् व्यवस्थापन सम्बन्धी संवैधानिक, कानुनी तथा नितिगत व्यवस्थाहरू.....	१०-१२

खण्ड-ग

३ विपद् पूर्वतयारी प्रतिकार्य तथा पुनर्लाभ योजना

३.१	योजना निर्माणको प्रक्रिया.....	१२
३.२	पूर्वतयारी योजना.....	१३
३.२.१	मनविय सहायता संकलन हुन सक्ने साझेदार निकायहरूको पहिचान.....	१३
३.२.२	विपद्को क्षेत्रानुसार खोज तथा उद्धार सामाग्री व्यवस्थापन.....	१३
३.२.३	जनचेतना अभिवृद्धि.....	१४
३.२.४	स्रोतको नक्साङ्कन.....	१४
३.२.५	प्रकोप जोखिम विश्लेषण.....	१४-१५
३.५.१	जोखिम संवेदनशिल क्षेत्रहरू	
क	पहिरो.....	१६-१९
ख	आगलागी.....	१९-२०
ग	वाढि तथा डुवान.....	२०
घ	जंगली जनावरबाट आक्रमण.....	२१-२२
ङ	हावाहुरी.....	२२
च	चट्याङ.....	२१

छ	भू-कम्प.....	२३
ज	हिमपात.....	२३-२४
झ	सडक दुर्घटना.....	२४
३.३	विषयगत जिम्मेवारी र सहयोगी संथाहरू.....	२५-२६
३.३.१	विपद् पूर्वतयारी, प्रतिकार्य तथा पुर्नलाभ सम्बन्धी कार्ययोजना.....	२६-२७
३.३.२	महामारी रोग सम्बन्धी.....	२७-२९
४	कार्य क्षेत्रगत रूपमा पूर्वतयारी, प्रतिकार्य तथा पुर्नलाभ सम्बन्धी कार्ययोजना	
४.१	समन्वय, खोजी तथा उद्धार.....	२९-३१
४.२	खाद्य तथा कृषी.....	३२
४.३	आपतकालिन आश्रय स्थल.....	३३
४.४	आवास तथा गैर खाद्य क्षेत्र.....	३३-३५
४.५	आपतकालिन स्वास्थ्य र पोषण.....	३५-३६
४.६	आपतकालिन शिक्षा.....	३६
४.७	खानेपानी तथा सरसफाई.....	३७
४.८	संरक्षण.....	३७-३८
४.९	वन्दोबस्ती क्षेत्र.....	३८-३९
४.१०	तत्कालिन पुर्नलाभ.....	३९
५	क्षेत्रगत अगुवा तथा समितिको संरचना.....	३९
६	स्थानिय तहहरूमा रहेका विपद् सम्पर्क व्यक्तिहरूको विवरण.....	४०

अनुसूचीहरू

अनुसूची-१	२०७४ सालमा राष्ट्रिय पुनर्निर्माण प्राधिकरणको भूप्रकोप प्रतिवेदनका आधारमा तयार गरिएको जोखिमको अवस्था.....	४१-४५
अनुसूची-२	संघिय मामिला तथा सामान्य प्रशासन मन्त्रालयबाट भएको सर्वेक्षण, २०७४.....	४६
अनुसूची-३	सुरक्षा निकायको सम्पर्क विवरण.....	४७-४९
अनुसूची-४	RAPID RESPONSE TEAM.....	४९
अनुसूची-५	रसुवा जिल्लाका जन-प्रतिनिधिहरूको नामावली र सम्पर्क नम्बर.....	५०-५२
अनुसूची-६	स्थानिय पत्रकारहरूको विवरण.....	५२
अनुसूची-७	जिल्ला स्थित विभिन्न निकायहरूसंग रहेका विपद् व्यवस्थापन सम्बन्धी सामाग्रीहरूको विवरण.....	५७-६०
अनुसूची-८	विपद् व्यवस्थापन उपकरण परिचालन सम्बन्धी.....	५७-५८
अनुसूची-९	विपद् पूर्वतयारी तथा प्रतिकार्यमा संलग्न जिल्ला स्थित कार्यालय प्रमुखहरूको विवरण.....	५८-६०
अनुसूची-१०	आपतकालिन अवस्थामा प्रयोग हुन सक्ने आश्रयस्थलहरूको विवरण.....	६०-६४
अनुसूची-११	विपद् सहायता कार्ड.....	६५
अनुसूची-१२	खोज तथा उद्धार कार्यमा उपयोग हुने हेलिप्याडहरूको विवरण.....	६५
अनुसूची-१२	CSRC संस्थाको समन्वयमा उत्तरगया र नौकुण्ड गाउँपालिकामा भएको पहिरो जोखिम अध्ययन प्रतिवेदन	६६-६७
७	विपद् व्यवस्थापन तथा पूर्वतयारी सम्बन्धी तस्विरहरू.....	६८-७०



नेपाल सरकार
गृह मन्त्रालय
जिल्ला प्रशासन कार्यालय

फोन नं. ०१०-५४०१३१
हटलाईन: ०१०-५४००१९ (२४सैं घण्टा)
ईमेल: rasuwadao@gmail.com
वेबसाईट: daorasuwa.moha.gov.np
Google+ code: 476K+J6

पत्र संख्या :- २०८१/८२
चलानी नं :- १२०

नेपाल सरकार
धुन्ने रसुवा
जिल्ला प्रशासन कार्यालय
रसुवा
मन्तव्य

बागमती प्रदेश, नेपाल



विपद् जोखिमको दृष्टिले रसुवा संवेदनशील जिल्ला हो। पहिरो र भू-कम्पको दृष्टिकोणबाट अति जोखिम एवं बाढी, हिमपहिरो, आगलागी, चट्याङ आदि प्रकोपका दृष्टिकोणले मध्यम जोखिम रहेको जिल्लाका रूपमा आंकलन गर्न सकिन्छ। जिल्लाको जटिल भू-धरातल, जलवायु परिवर्तनको कु-प्रभाव, जलश्रोतको उचित व्यवस्थापनको अभाव, अव्यवस्थित ग्रामिण सडक निर्माण, जनचेतनाको कमी, जथभावी बसोबास, विपद् असंवेदनशील निर्माण एवम् विपद् जोखिम न्यूनीकरणमा न्यून लगानी जस्ता विभिन्न कारणहरूले गर्दा विभिन्न प्रकोपहरूको सम्भावना बढ्दै गएको छ। विगत १० वर्षको तथ्याङ्क bipad portal मा हेर्दा यस जिल्लामा मात्रै ७२७ जनाको मृत्यु भएको, १४० जना बेपत्ता भएका, १२०८४ संरचनामा क्षति पुगेको एवम् १३० वटा उल्लेख्य विपद्का घटना भएको देखिन्छ। यसमा सडक दुर्घटनालाई जोडेर हेर्ने हो भने स्थिति थप जटिल देखिन आउँछ।

जिल्लास्तरमा हुने विपद् व्यवस्थापनका लागि जिल्ला विपद् व्यवस्थापन समिति र स्थानीयस्तरमा स्थानीय विपद् व्यवस्थापन समितिलाई श्रोतको व्यवस्था, विपद् जोखिम न्यूनीकरण तथा व्यवस्थापन ऐन, २०७४ र नियमावली, २०७६ ले गरे अनुरूप सबैको संस्थागत क्रियाशीलता हुन जरुरी छ। विपद् जोखिम न्यूनीकरण तथा व्यवस्थापन सम्बन्धमा पूर्वतयारी र विपद् पश्चात गर्ने समग्र क्रियाकलापको सन्दर्भमा गर्नुपर्ने मुख्य मुख्य क्रियाकलापहरू र सम्बद्ध निकायको जिम्मेवारी किटान गर्न जिल्लास्तरीय विपद् पूर्वतयारी तथा प्रतिकार्य योजना, २०८१/०८२ तर्जुमा गरिएको छ। यो योजना निर्माण गर्दा विपद् पूर्वतयारी तथा प्रतिकार्य योजना निर्माण मार्गदर्शन, २०७६ का सबै चरण सम्पन्न गर्न नसकिएतापनि उपलब्ध स्रोत र सूचनाको उचित उपयोग गरिएको छ। जिल्लामा सबै Cluster lead and co-lead agencies को अनुपस्थिति, बजेट र तत्परताको न्यूनताले गर्दा योजना कार्यान्वयनका चुनौती छन्। यद्यपी स्थानीय विपद् व्यवस्थापन समिति र जिल्ला विपद् व्यवस्थापन समितिको सकृयताले यसलाई न्यूनीकरण गर्ने अपेक्षा गरिएको छ। त्यसै गरी हिमपात, मनसुन एवम् तत्कालिन विपद् व्यवस्थापन गर्ने छुट्टै कार्ययोजनाहरू निर्माण हुने हुनाले यसको कार्यान्वयन प्रभावकारिता वृद्धि हुनेछ।

कार्ययोजना तयार गर्न प्रत्यक्ष संलग्न रहनुहुने सहायक प्रमुख जिल्ला अधिकारी श्री सरस्वती अधिकारी, कम्प्युटर अपरेटर श्री अशोक कुमार चौधरी, विपद् व्यवस्थापन शाखाका खरिदार श्री कैलास देवकोटा र सूचना तथा तथ्याङ्क संकलनमा सहयोग पुऱ्याउने श्रीनाथ गण ब्राबल ब्यारेक, जिल्ला प्रहरी कार्यालय, सशस्त्र प्रहरी बल नेपाल नं.२० गुल्म हे.क्वा., रसुवा र जिल्लास्थित तीनै तहका सरकारी कार्यालयहरू, विभिन्न संघ/संस्थाका प्रमुख एवं प्रतिनिधिहरूलाई धन्यवाद व्यक्त गर्दछु। कार्ययोजना कार्यान्वयनमा सरोकारवाला सबैको पूर्ण सहयोगको अपेक्षा गर्दछु।

धन्यवाद !

मिति: २०८१ साल श्रावण २८ गते।

(वेदनिधि खनाल)

प्रमुख जिल्ला अधिकारी

एवम् अध्यक्ष

जिल्ला विपद् व्यवस्थापन समिति, रसुवा

१. जिल्लाको परिचय:

रसुवा जिल्ला बागमती प्रदेशमा पर्ने हिमाली जिल्ला हो। भौगोलिक बनौट, हावापानी, वनजंगलको विविधता, नदीनाला र जलकुण्ड विभिन्न जातजातीहरूको बसोबास, रहनसहन, भेषभुषाका साथै जैविक विविधताको धनी यस जिल्लाको आफ्नै पृथक ऐतिहासिक महत्व रहेको छ। यो छिमेकी मित्रराष्ट्र चीनको स्वशासित क्षेत्र तिब्बतसँग मितेरी गाँसेर बसेको पर्यटकीय जिल्ला हो। देशकै तेस्रो पदयात्रा गन्तव्यको रूपमा रहको लामटाङ राष्ट्रिय निकुञ्ज, रामसार क्षेत्रमा सूचीकृत गोसाईकुण्ड सिमसार क्षेत्र रहेको यस जिल्ला भौगोलिक, जैविक, साँस्कृतिक, धार्मिक र पर्यावरणीय हिसाबले धनी रहेको छ। यस जिल्लाको नामाकरण सम्बन्धमा स्थानीय तामाङ भाषामा (र)को अर्थ (भेडाच्याङग्रा) र (सोवा)को अर्थ (चराउने वा राख्ने ठाउँ) भन्ने हुन्छ अर्थात् प्रशस्त चरन क्षेत्र र भेडाच्याङग्रा पाइने ठाउँ भएकोले (रसोवा) भन्ने गरेको र स्थानीय बोलचालको भाषामा अप्रभंश भएर पछि रसुवा भनिन थालिएको विश्वास गरीन्छ।

१.१. भौगोलिक अवस्थिति:

अक्षांश	: २८°०' उत्तरी अक्षांश देखि २८° १५' उत्तर,
देशान्तर	: ८५° १५' देखि ८५° ५०' पूर्व,
क्षेत्रफल	: १५४४ वर्ग कि.मि.,
सीमाना	: पूर्वमा सिन्धुपाल्चोक, पश्चिममा धादिङ, उत्तरमा चीनको स्वशासित क्षेत्र तिब्बत र दक्षिणमा नुवाकोट,
सबभन्दा होचोस्थान	: ६१४ मिटर,
सबभन्दा अग्लोस्थान	: लाङटाङ लिरुङ हिमाल ७,२२७ मिटर,
सदरमुकाम	: धुन्चे (१९५० मि.),
भौगोलिक बनावटको हिसाबले उच्च हिमशिखर, नाङ्गा पहाड, भीर, पाखा पखेरा, केहि पहाडी एवम् बेंसी भू-भाग रहेको। क्षेत्रगत रूपमा यस जिल्लालाई मुख्यतया ३ भागमा विभाजन गर्न सकिन्छ।	

१.१.१ भौगोलिक अवस्था

यस जिल्लाको भौगोलिक अवस्थालाई देहाय अनुसार उल्लेख गर्न सकिन्छ।

• हिमाली क्षेत्र

समुन्द्री सतहको करिब ३००० मिटरदेखि ८८४८ मिटरको उचाई तथा तिब्बतको दक्षिण सिमानासम्म फैलिएको भू-भागलाई हिमाली प्रदेश भनिन्छ। पर्वतारोहण र ट्रेकिङको लागि महत्त्वपूर्ण मानिने यस क्षेत्रमा वर्षैभरि तापक्रम ऋणात्मक हुनेगर्छ। यस क्षेत्रमा गणेश हिमाल, लाङटाङ हिमाल, लाङटाङ लिरुङ, यलापिक, लाङसिसा खर्क, साङजेन खर्क लगायतका ५,००० मिटर भन्दा अग्ला भाग तथा सधैँ हिउँ ढाकिरहने पर्वत श्रृंखलाहरू पर्दछन्। त्यसैगरी लाङटाङ उपत्यका, क्यान्जिङ उपत्यका, घोडातबेला, गोसाईकुण्ड, लौरीबिनायक, चन्दनवारी, माङचेत, सोमदाङ, नागथली, गञ्जला भञ्ज्याङ आदि धार्मिक र पर्यटकीय स्थलहरू यस क्षेत्रमा पर्दछन्। यस भेगका मानिसहरू मौसम अनुसार बसोबास गर्ने र गोठ तल माथि सार्ने गर्दछन्। यहाँका मानिसहरू न्यानोको लागि बख्खु र ऊनीका बाक्लो लुगा लगाउने गर्दछन् भने भेडाबाखा, चौरी आदि पालन गर्ने गर्दछन्। तुलनात्मक रूपमा यहाँको जनजीवन कठिन रहेको छ।

• पहाडी/वेशी क्षेत्र

समुन्द्री सतहबाट करिब ६०० मिटर देखि ३००० मिटरसम्मको उचाईमा रहेको पहाडी भाग यस क्षेत्रमा पर्दछ। बेत्रावती, पैरेवेसी, स्याफ्रुवेशी, फलाखु खोलाको किनार आदि नगन्य मात्रामा बेसी परेका स्थानहरू भएतापनि मुख्य-मुख्य स्थानहरू पहाडी भूभाग भएकोले स्थानीय जनजीवनमा पहाडी प्रभाव अत्यधिक रहेको छ। धुन्चे, गोलजुड, यासा, सरमथली, कालिकास्थान, लहरेपौवा, ठूलोगाउँ आदि यस क्षेत्रका प्रमुख स्थानहरू हुन। यहाँको जनजीवन अन्यत्र भन्दा सामान्य भएतापनि उत्पादनको न्यूनता र उद्योग धन्दा कम भएतापनि जलविद्युत आयोजनाहरू, पर्यटन र सीमापार व्यापारका कारण जनताहरूको जीवनस्तर क्रमशः माथि उठ्न थालेको छ। अझैपनि खेतीपाती र पशुपालन यस जिल्लाका धेरै बासिन्दाहरूको मुख्य पेशा रही आएको छ।

१.२. हावापानी:

उष्ण मनसुनी हावापानी

यस खालको हावापानी समुद्र सतहदेखि ६१४ मिटर उचाईमा रहेको बेत्रावतीदेखि सरमथलीको पुछारसम्म, खाल्टे, लगायतका स्थानदेखि करिब १,२०० मिटर(४०००फिट) उचाईसम्मका क्षेत्रहरूमा पाईन्छ। यस क्षेत्रको सरदर तापक्रम गर्मी याममा १५-४०° सेल्सियससम्म हुन्छ भने शीतकालमा ५-१५° सेल्सियससम्म ओर्लिन्छ। अन्य क्षेत्रको तुलनामा यहाँ अत्याधिक गर्मी हुन्छ। जसमा बर्षा ऋतुमा यहाँ सरदर २०० सेन्टिमिटर (१३००-२६०० मिलिमिटर) सम्म बर्षा हुन्छ।

न्यानो समशीतोष्ण हावापानी

जिल्लाको १२०० मिटरदेखि २१०० मिटरसम्मको उचाईमा पाइने हावापानीलाई न्यानो समशीतोष्ण हावापानी भनिन्छ। यस क्षेत्रमा गृष्मऋतुमा न्यानो हुन्छ भने हिउँदमा निकै जाडो हुन्छ। गृष्मऋतुमा तापक्रम २४-३० डिग्री सेल्सियससम्म पुग्दछ भने हिउँदमा ०° सेल्सियससम्म ओर्लिन्छ। गर्मीमा यस क्षेत्रमा १२५ सेन्टिमिटरसम्म बर्षा हुन्छ। बर्षा दक्षिणबाट उत्तरतर्फ क्रमशः कम हुँदै जान्छ। जिल्लाको नौकुण्ड, कालिका र उत्तरगया गाउँपालिकाको अधिकांश स्थानका साथै गोसाईकुण्ड गाउँपालिकास्थित जिल्ला सदरमुकाम धुञ्चे पनि यही हावापानी अन्तरगत पर्दछन।

ठण्डा समशीतोष्ण हावापानी

समुन्द्री सतहदेखि २,१००-३,३०० मिटरसम्मको उचाईमा ठण्डा समशीतोष्ण हावापानी पाईन्छ। यस क्षेत्रमा तापक्रम १५-२०° सेल्सियस र जाडोमा ०° सेल्सियस भन्दा तल हुन्छ। गर्मीमा बर्षा १०० सेन्टिमिटरसम्म हुन्छ भने हिउँदमा हिमपात हुने गर्दछ। न्यून तापक्रम र न्यून बर्षाको कारणले यहाँ खेतीपाती अत्यन्तै कम हुन्छ र जीवन कष्टकर भए पनि स्वास्थ्यको दृष्टिले यस्तो हावापानी उपयुक्त मानिन्छ। नौकुण्ड गाउँपालिकाका यासा, सिमबन्दी, बच्चा, कालिका गाउँपालिकाका लोकिल, स्याउबारी, उत्तरगया गाउँपालिकाको तिरु, गोसाईकुण्ड गाउँपालिकाको ठूलोस्याफ्रु, थुमन, नागथली र आमाछोदिङ्मो गाउँपालिकाको गत्लाड, पार्वतीकुण्ड लगायतका स्थानहरू यस हावापानी अन्तरगत पर्दछन।

लेकाली हावापानी

३,३०० मिटरदेखि ५,००० मिटर उचाईसम्मको हिमाली क्षेत्रको शुष्क ठण्डा हावापानीलाई लेकाली हावापानी भनिन्छ। यो क्षेत्रमा गर्मीमा १०-१५ डिग्री सेल्सियससम्म तापक्रम पाइन्छ भने जाडोमा ०° सेल्सियस भन्दा तल पुग्दछ। यहाँ वर्षभरिमा करिब ४० सेन्टिमिटरसम्म बर्षा हुन्छ। यस्तो हावापानी भएको क्षेत्रमा खेतीपाती हुँदैन तर पशुपालन (चौरीगाई, लेकाली भेडा) का लागि राम्रो मानिन्छ। मुलुककै पवित्र धार्मिकस्थल गोसाईकुण्ड,



गणेशकुण्ड, सूर्यकुण्ड, नौकुण्ड चर्चित पर्यटकीय स्थान लाङटाङ उपत्यका, क्यान्जिन उपत्यका लगायतका स्थानहरू यस हावापानी अन्तरगत पर्दछन्।

टुण्ड्रा हावापानी

समुन्द्र सतहबाट ५,००० मिटरभन्दा माथिको उचाईमा रहेको उच्च हिमाली क्षेत्रमा पाइने हावापानीलाई टुण्ड्रा हावापानी भनिन्छ। यसलाई लेकाली हावापानी पनि भनिन्छ। यहाँको तापक्रम ०° सेल्सियसभन्दा कम र वर्षाको रूपमा हिउँनै वर्षन्छ। यहाँ मध्याह्नपछि हिउँको भीषण हुरी चल्दछ। यहाँको हावापानीलाई हिमाली मरुभूमि जलवायु पनि भनिन्छ। जिल्लाका लाङटाङ हिमाल र यालापिक लगायतका सुन्दर हिमाल यस हावापानी अन्तरगत पर्दछन्।

१.३. नदीनाला, ताल तथा पोखरी

यस जिल्लाबाट बहेर निस्कने नदीहरूमा त्रिशुली र फलाखु मुख्य छन्। त्रिशुलीको उद्गमस्थल प्रशिद्ध तीर्थस्थल गोसाँईकुण्ड हो। चीनको स्वशासित क्षेत्र तिब्बतबाट नेपाल प्रवेश गरेको भोटेकोशी नदी स्याङ्खुवेशीमा लामटाङ खोलालाई आफूमा लीन गराउँदै त्रिशुली नदीको सँगमस्थलमा समाहित भएपश्चात त्रिशुली नदीको नामले प्रवाहित हुन्छ। भगवान महादेवको यात्रा अवस्थामा पानीको आवश्यकता महशुस भएपछि बेतको लट्टी श्रृष्टि भएको बेतधाराबाट प्रवाह शुरू भएको फलाखु खोला जिल्लाको दक्षिणपूर्वी भाग यासा र सरमथली हुँदै बेत्रावतीमा त्रिशुली नदीमा समाहित भएको छ। यस्तै अन्य खोलाहरूमा चिलिमे खोला, मैलुङ खोला, नेसिङ खोला, घट्टे खोला र अन्य स-साना खोलाहरू पनि यस जिल्लामा रहेका छन्। नेपालको रामसार क्षेत्रमा सूचीकृत १० सिमसार क्षेत्र अन्तर्गत पर्ने गोसाँईकुण्ड धार्मिक र पर्यटकीय हिसाबले महत्वपूर्ण ताल हो। त्यस्तै अन्य तालहरूमा पार्वतीकुण्ड, सूर्यकुण्ड, भैरवकुण्ड, सरस्वतीकुण्ड, गणेशकुण्ड, जागेश्वर कुण्ड, दुधकुण्ड, रिभरकुण्ड जस्ता कुण्डहरू यस जिल्लामा पर्यटकीय र धार्मिक आस्थाका केन्द्र हुन्। यसका अलावा टिमुरे र आमाछोदिङ्मो गाउँपालका वडा नं. ५ मा तातोपानीका श्रोतहरू समेत रहेका छन्।

१.४. जैविक विविधता

थोरै भौगोलिक दुरीमा टुण्ड्रा, शितोष्ण, समशीतोष्ण हावापानी पाइने यस जिल्लामा विभिन्न किसिमका जीव तथा वनस्पतिहरू पाइन्छन्। हावापानी र भू-वनोटको विविधताको कारण १००० भन्दा बढी प्रजातीको वनस्पती जसमध्ये २१ प्रजातीको रैथाने ८०० भन्दा बढी प्रजातीको झ्याउ, ४६ भन्दा बढी प्रजातीको स्तनधारी जनावर, २५० भन्दा बढी प्रजातीको चरा, करिब ११ प्रजातीको सरिसृप तथा उभयचर लामटाङ राष्ट्रिय निकुञ्ज र यस जिल्ला वरिपरी पाइन्छन्। साल, खोटे सल्ला, चिलाउने, लालिगुराँस, उतीस जिल्लाको पहाडी तथा बेंसीहरूमा पाइन्छ भने खसु, तालिसपत्र, भोजपत्र, गोब्रे सल्ला, ठिङ्ग्रे सल्ला, धुपी सल्ला, लाङटाङ लार्क, चिमाल लगायत गुराँसका अन्य विभिन्न प्रजातीहरू, सुनाखरीका प्रजातीहरू लेकाली तथा हिमाली क्षेत्रहरूमा पाइन्छ। फूल नफुल्ने बिरुवामा पर्ने पतझड कोणधारी लाङटाङ लार्क लाङटाङ उपत्यकामा मात्र पाइने यहाँको रैथाने वनस्पति हो। लौठ सल्ला, अतिष, कपासी फुल, पदमचाल, बिखुमा, निरमसी, जटामसी, विषकालो विष/वनचाँप जस्ता औषधीजन्य संकटापत्र वनस्पतिहरू यस जिल्लाको सम्पत्ति हुन्।

जैविक विविधताको धनी यस जिल्लाको अर्को चिनारी रेडपाण्डा (हाब्रे) हो। ४,८०० मिटरसम्मको उचाईमा विशेषगरी लामटाङ क्षेत्रमा पाइने यो जनावर नेपाल सरकारद्वारा संरक्षित जनावर हो। राष्ट्रिय निकुञ्ज तथा वन्यजन्तु ऐन, २०२९ ले संरक्षित जनावरको सूचीमा राखेको आसामी बाँदर, खैरो ब्वाँसो, हिउँ चितुवा, कस्तुरी, मृग, तिब्बती थार त्यस्तै डाँफे, मुनालजस्ता संरक्षित पंक्षीहरू यस जिल्लाका अन्य आकर्षण हुन्। यस क्षेत्रमा



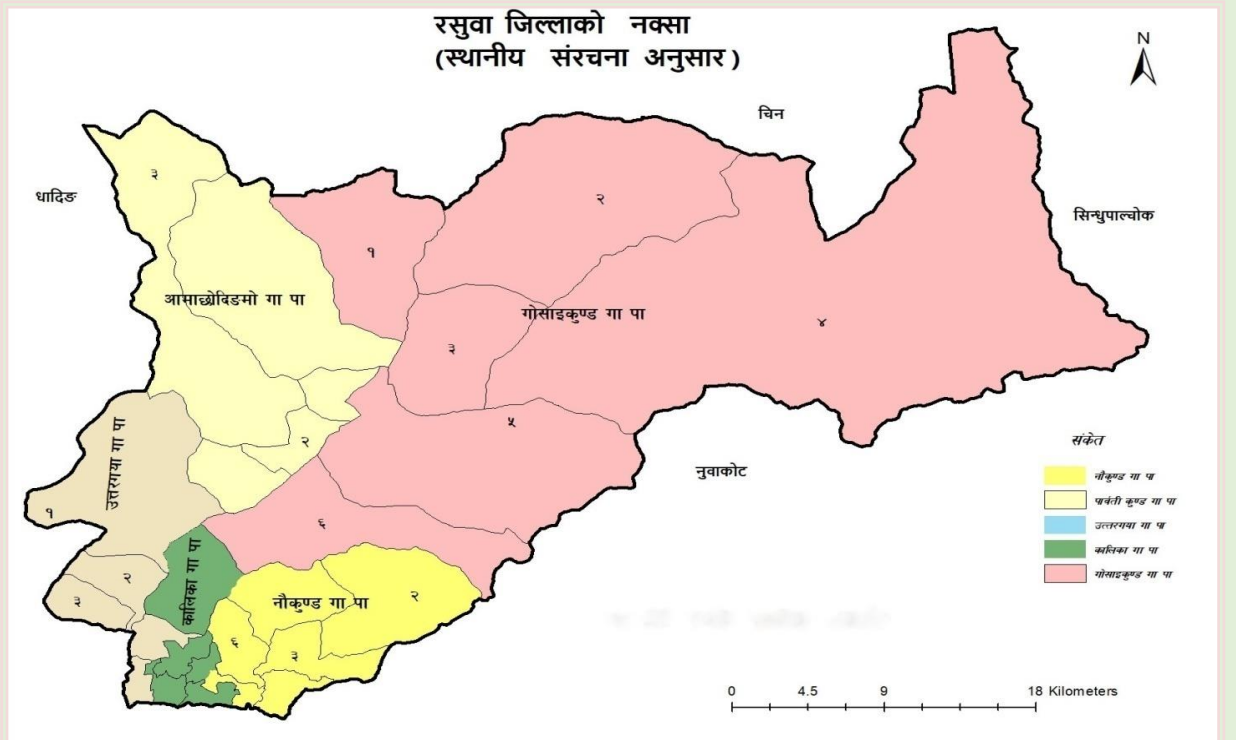
तिलहरी चरा, चाकाचुसक, वनचाहा, सुन गिद्ध, राज गिद्ध, जिवाहार महाचील, रणमत्त महाचील, नेपाल डिकुरे भ्याकुर लगायत विश्वमै संकटापन्न तथा लोपोन्मुख अवस्थामा रहेको १२ प्रजातीका चराहरू पनि पाईन्छ। हाडखोर, हिमाली गिद्ध, खैरो गिद्ध, लरवान, मधुहा, खोया हाँस, चखेवा, विजुला गैरौ, कालिजुरे हाँस, मणितुण्डक, कोडमा हिउँकुखुरा, हिमाली हिउँकुखुरा, हिमाली पिउरा जस्ता चराका प्रजातीका कारण यस जिल्ला चरा अध्यायन अनुसन्धान तथा चरा पर्यटनको लागि पनि उत्तिकै महत्त्वपूर्ण रहेको छ।

१.५. धार्मिक, सांस्कृतिक एवम् ऐतिहासिक स्थलहरू

विभिन्न जातजाती, भाषाभाषी, सम्प्रदाय र धर्मावलम्बीहरूको बसोबास रहेको यस जिल्लामा विभिन्न धार्मिक एवम् साँस्कृतिक रूपले महत्त्वपूर्ण मानिने तालतलैया, मठ मन्दिर, गुम्बा, गढी, धामहरू रहेका छन्। गोसाईकुण्ड गाउँपालिकास्थित गोसाईकुण्ड, भैरवकुण्ड, सरस्वतीकुण्ड, सूर्यकुण्ड तथा आमाछोदिडमो गाउँपालिकास्थित पार्वतीकुण्ड, उत्तरगया गाउँपालिकामा उत्तरगयाधाम, नेपाल र चीनको स्वशासित क्षेत्र तिब्बतको सीमानामा पर्ने गोसाईकुण्ड गाउँपालिकामा पर्ने ऐतिहासिकस्थल रसुवागढी र गुप्तेश्वर महादेव, लामटाडस्थित क्यान्जिड गुम्बा र कालिका गाउँपालिकामा पर्ने कालिकास्थान मन्दिर, लगायतका अनेकौँ धार्मिक, सांस्कृतिक एवम् ऐतिहासिक स्थलहरू यस जिल्लामा रहेका छन्।

१.६. प्रशासनिक विभाजन

प्रदेश: बागमती, प्रतिनिधिसभा सदस्य निर्वाचन क्षेत्र:१ वटा, प्रदेशसभा सदस्य निर्वाचन क्षेत्र:२ वटा
स्थानीय तह: ५ वटा गाउँपालिका (आमाछोदिडमो, उत्तरगया, कालिका, गोसाईकुण्ड र नौकुण्ड)



१. गोसाईकुण्ड गाउँपालिका

क्षेत्रफल	: ९७७.२८ वर्ग कि.मि.
जनसंख्या	: ७,७८८ (महिला-३,८१५ र पुरुष-३,९७३) जना
वडा संख्या	: ६ वटा
केन्द्र	: साविक स्याफ्रुवेशी गा.वि.स.को कार्यालय

धार्मिक तथा पर्यटकीय स्थल: लाङटाङ हिमाल, लाङटाङ लिरुङ, याला पिक, लाङटाङ उपत्यका, क्यान्जिन उपत्यका, गोसाईकुण्ड, सूर्यकुण्ड, नागथली, लाङसिसा खर्क, गञ्जला भञ्ज्याङ।

२. आमाछोदिङमो गाउँपालिका

क्षेत्रफल	: २४६.६३ वर्ग कि.मि.
जनसंख्या	: ६,६७३ (महिला-३,१९३ र पुरुष-३,४८०) जना
वडा संख्या	: ५ वटा
केन्द्र	: साविक गोल्लुङ गा.वि.स.को कार्यालय
धार्मिक तथा पर्यटकीय स्थल	: पार्वतीकुण्ड, सोमदाङ, गत्लाङ गाउँ, माङचेत, साङजेन खर्क।

३. नौकुण्ड गाउँपालिका

क्षेत्रफल	: ११६.३ वर्ग कि.मि.
जनसंख्या	: १२,३४४ (महिला-६,१३५ र पुरुष-६,२०९) जना
वडा संख्या	: ६ वटा
केन्द्र	: साविक सरमथली गा.वि.स.को कार्यालय
धार्मिक तथा पर्यटकीय स्थल	: नौकुण्ड

४. कालिका गाउँपालिका

क्षेत्रफल	: ४२.५ वर्ग कि.मि.
जनसंख्या	: १०,११५ (महिला-५,०९४ र पुरुष-५,०२१) जना
वडा संख्या	: ५ वटा
केन्द्र	: साविक धैबुङ गा.वि.स.को कार्यालय
धार्मिक तथा पर्यटकीय स्थल	: कालिका मन्दिर

५. उत्तरगया गाउँपालिका

क्षेत्रफल	: ११८.४४ वर्ग कि.मि.
जनसंख्या	: ८,५५५ (महिला-४,३२० र पुरुष-४,२३५) जना
वडा संख्या	: ५ वटा
केन्द्र	: साविक लहरेपौवा गा.वि.स.को कार्यालय
धार्मिक तथा पर्यटकीय स्थल	: उत्तरगयाधाम

१.७. जनसंख्या

राष्ट्रिय जनगणना २०७८ अनुसार यस जिल्लाको कूल जनसंख्या ४६,६८९ छ। जसमध्ये पुरुष २४,०३५ र महिला २२,६५४ रहेका छन्। वार्षिक जनसंख्या वृद्धिदर ०.७२ प्रतिशत रहेको छ।

१.८. जात जाती, भाषा र धर्म

यस जिल्लामा बसोबास गर्ने मुख्य जाती तामाङ हो। तामाङ बाहेक यहाँ शेर्पा, घले, ब्राम्हण, क्षेत्री, गुरुङ, मगर दमाई, कामी र नेवार जातीका मानिसहरू बसोबास गर्दछन्। मुख्य बोलिने भाषाहरू तामाङ र नेपाली हुन्। यस बाहेक तिब्बतीयन, शेर्पा, गुरुङ र नेवारी भाषा पनि बोल्दछन्। बहुसंख्यक तामाङ, गुरुङ र घले



समुदायले बौद्ध धर्म मान्दछन्। ब्राह्मण, क्षेत्री, नेवार, मगर, दमाई, कामी समुदायले हिन्दु र केहि समुदायले क्रिश्चियन धर्म मान्दछन्।

१.९. प्रमुख व्यापारिक नाका तथा केन्द्रहरू:

यस जिल्लाका प्रमुख व्यापारिक नाका तथा केन्द्रहरूमा बेत्रावती, कालिकास्थान, धुन्चे, स्याफ्रुवेशी, रसुवागढी टिमुरे आदि छन्। २०७२ को भूकम्पपछि सञ्चालनमा आएको रसुवागढी नाका हाल नेपाल चीन जोड्ने रसुवाको एक मात्र अन्तराष्ट्रिय व्यापारिक नाका हो। यस क्षेत्रमा हाल गल्छी त्रिशुली मैलुङ स्याफ्रुवेशी रसुवागढी नाकाहुँदै केरुङ, चीनसम्म जोड्ने दुई लेनको सडक निर्माण भई रहेको छ।

१.१०. जलविद्युत

रसुवा जिल्ला जलविद्युतको केन्द्रको रूपमा रहेको छ। जिल्लामा हाल ४ वटा जलविद्युत आयोजना चालू अवस्थामा, ३ वटा सम्पन्न, ९ वटा निर्माणाधिन, ४ वटा नेपाल सरकारबाट कन्सट्रक्शन लाईसेन्स प्राप्त गरी तत्काल निर्माण कार्य शुरु हुने प्रक्रियामा रहेको बुझिएको र नेपाल विद्युत प्राधिकरणद्वारा निर्माणाधिन चिलिमे त्रिशुली २२० के.भि.ए. प्रसारण लाईन सम्पन्न हुने क्रममा छ। गोसाईकुण्ड र लाडटाडमा केन्द्रीय प्रसारण जोडिएकोले जिल्ला पूर्ण विद्युतीकरण घोषणा हुन लागेको छ। विद्युत आयोजनाहरू पनि विपद् जोखिमसँग जोडिएका हुन्छन्। आयोजनाको सूची निम्नानुसार देखिन्छ:

निम्न:

क्र.सं.	जलविद्युत आयोजना	क्षमता(मे.वा.)	रहेको स्थानीय तह	अवस्था
१.	रसुवागढी जलविद्युत आयोजना	१११	गोसाईकुण्ड	सम्पन्न
२.	रसुवा भोटेकोशी जलविद्युत आयोजना	१२०	गोसाईकुण्ड	निर्माणाधिन
३.	लाडटाड खोला जलविद्युत आयोजना	२०	गोसाईकुण्ड	निर्माणाधिन
४.	चिलिमे जलविद्युत कम्पनी लिमिटेड	२२	गोसाईकुण्ड/आमाछोदिङ्मो	चालू
५.	साञ्जेन खोला जलविद्युत आयोजना	७८	आमाछोदिङ्मो	निर्माणाधिन
६.	साञ्जेन जलविद्युत आयोजना	४२.५	आमाछोदिङ्मो	सम्पन्न
७.	साञ्जेन (अप्पर) जलविद्युत आयोजना	१४.८	आमाछोदिङ्मो	सम्पन्न
८.	माथिल्लो त्रिशुली १ जलविद्युत आयोजना	२१६	आमाछोदिङ्मो/उत्तरगया	निर्माणाधिन
९.	माथिल्लो मैलुङ खोला जलविद्युत आयोजना	१४.३	आमाछोदिङ्मो	चालू
१०.	माथिल्लो मैलुङ खोला "A" जलविद्युत आयोजना, सोमदाड	१५	आमाछोदिङ्मो	निर्माणाधिन
११.	अप्पर त्रिशुली २ जलविद्युत आयोजना	१०२	आमाछोदिङ्मो	कन्सट्रक्शन लाईसेन्स प्राप्त
१२.	माथिल्लो त्रिशुली "३A" जलविद्युत आयोजना	६०	रसुवा/नुवाकोट	चालू
१३.	माथिल्लो त्रिशुली "३B" जलविद्युत आयोजना	३७	उत्तरगया	निर्माणाधिन
१४.	मैलुङ खोला जलविद्युत आयोजना	५	उत्तरगया	चालू
१५.	मध्य मैलुङ जलविद्युत आयोजना	१३	उत्तरगया (हाकु/डाँडा गाउँ)	कन्सट्रक्शन लाईसेन्स प्राप्त

(Handwritten signatures and marks)

क्र.सं.	जलविद्युत आयोजना	क्षमता(मे.वा.)	रहेको स्थानीय तह	अवस्था
१६.	अप्पर मैलुङ A जलविद्युत आयोजना	६.४२	गत्लाङ/हाकु	निर्माणाधिन
१७.	अप्पर मैलुङ B जलविद्युत आयोजना	१७	उत्तरगया (हाकु/डाँडा गाउँ)	कन्सट्रक्शन लाईसेन्स प्राप्त
१८.	न्यान न्यान खोला जलविद्युत आयोजना	६	उत्तरगया (डाँडा गाउँ)	कन्सट्रक्शन लाईसेन्स प्राप्त
१९.	फलाखु खोला जलविद्युत आयोजना	१४.७	नौकुण्ड (सरमथली/यासा)	निर्माणाधिन
२०.	फलाखु खोला जलविद्युत आयोजना	५	नौकुण्ड (सरमथली/भोर्ले)	निर्माणाधिन
२१.	चिलिमे त्रिशुली २२० के.भि.ए. प्रसारण लाईन आयोजना		आमाछोदिङ्मो	निर्माणाधिन

१.११. सूचना तथा अभिलेख केन्द्र र संचारको अवस्था

यस जिल्लामा २ वटा एफ.एम. रेडियो (रेडियो रसुवा १०२.९MHz र रेडियो लाङटाङ ९०.३MHz) जिल्ला हुलाक कार्यालय १ तथा इलाका हुलाक ४ रहेका।

१.१२ बैक तथा वित्तीय संस्थाहरू:

यस जिल्लामा रहेका बैक तथा वित्तीय संस्थाको विवरण निम्नानुसार रहेको:

क्र.सं.	बैंक तथा वित्तीय संस्था	शाखा रहेका स्थान
१.	नेपाल बैंक लिमिटेड	धुञ्चे
२.	राष्ट्रिय वाणिज्य बैंक लिमिटेड	धुञ्चे र कालिकास्थान
३.	कृषि विकास बैंक लिमिटेड	धुञ्चे
४.	ग्लोबल आई.एम.ई. बैंक	धुञ्चे, कालिकास्थान, टिमुरे, पाचर्याङ
५.	नबिल बैंक लिमिटेड	धुञ्चे र टिमुरे
६.	एन.एम.बि. बैंक	धुञ्चे
७.	नेपाल इन्भेष्टमेण्ट मेगा बैंक लिमिटेड	धुञ्चे, स्याफ्रुवेशी र टिमुरे
८.	प्रभु बैंक लिमिटेड	स्याफ्रुवेशी र टिमुरे
९.	एन.आई.सि. एशिया बैंक लिमिटेड	स्याफ्रुवेशी
१०.	कुमारी बैंक लिमिटेड	थाम्बुचेत
११.	प्राईम बैंक	कालिकास्थान
१२.	लुम्बिनी बैंक लिमिटेड	कालिकास्थान
१३.	ICFC Finance Ltd	कालिकास्थान
१४.	हिमालयन बैंक लिमिटेड	बेत्रावती

योजनाको उद्देश्य र आवश्यकता

२.१ योजनाको उद्देश्य:

विपद् पूर्वतयारी तथा प्रतिकार्य कार्ययोजना तर्जुमा गर्नुको उद्देश्य निम्नानुसार रहेको छ:

- जिल्लामा हुन सक्ने सम्भावित विपद् जोखिम स्थान र प्रभावित हुन सक्ने जनसंख्याको पहिचान गर्ने,
- विपद् जोखिम न्यूनीकरण तथा व्यवस्थापन सम्बन्धमा विभिन्न सूचना सञ्जालको प्रयोग गरी नागरिकलाई सु-सूचित गर्ने,
- विपद् जोखिम न्यूनीकरण तथा व्यवस्थापनमा संलग्न व्यक्ति, समूह वा निकायको जिम्मेवारी र भूमिका स्पष्ट रूपमा तोक्ने,
- विपद् जोखिम स्थानहरूको विश्लेषण गरी सुरक्षित स्थानमा व्यवस्थापन गर्न सहजीकरण गर्ने,
- पूर्व सूचना प्रणालीको व्यवस्था गर्ने,
- विपद्को समयमा खोज, उद्धार, उपचार तथा राहतका लागि आवश्यक भौतिक स्रोतसाधन र दक्ष जनशक्तिको प्रबन्ध गर्ने,
- विपद् व्यवस्थापनका लागि स्थानीय समुदाय, नेपाली सेना, नेपाल प्रहरी र सशस्त्र प्रहरी बल, नेपाल र अन्य संघ/संस्थाबीच प्रभावकारी समन्वय गरी परिचालन गर्ने,
- विपद् प्रभावितलाई तत्काल राहत र अस्थायी बसोबासको प्रभावकारी व्यवस्थापन गर्ने,
- उपलब्ध स्रोत साधन तथा जनशक्तिको अधिकतम परिचालन गर्ने,
- विपद् जोखिम न्यूनीकरण तथा व्यवस्थापनमा दोहोरोपना हुन नदिने।

२.२ योजनाको अपेक्षित नतिजा

यस योजनाले प्राप्त गर्न खोजेको परिणामहरू मुख्यतया निम्न रहेका छन् ;

- क. विपद् जोखिम/संकटासन्नताको अवस्थाको आधारमा जोखिम विश्लेषण हुनेछ,
- ख. विपद् जोखिम न्यूनीकरणका लागि स्थानीय समुदायहरू सचेत हुनेछन्,
- ग. विपद् जोखिम न्यूनीकरण तथा व्यवस्थापनका लागि संलग्न सरोकारवाला निकाय तथा संघ संस्थाहरूसँग प्रभावकारी सहयोग, समन्वय र सहकार्य हुनेछ,
- घ. विपद्को समयमा स्थानीय निकाय तथा जिल्ला विपद् व्यवस्थापन समिति, स्थानीय विपद् व्यवस्थापन समितिको समन्वय र सहकार्यमा प्रभावकारी प्रतिकार्यका गतिविधिलाई अघि बढाइनेछ,
- ङ. विपद् प्रतिकार्यका सन्दर्भमा खोज तथा उद्धार लगायतका लागि आवश्यक दक्ष जनशक्ति तयार हुनेछन्।
- च. विपद् पूर्वतयारी, प्रतिकार्य तथा पुनर्लाभका लागि विभिन्न सरकारी, गैरसरकारी तथा नीजि क्षेत्रको संलग्नतामा गठित विभिन्न विषयगत क्षेत्रहरूबाट विशिष्ट तथा प्रभावकारी कार्यसम्पादन हुनेछ।
- छ. विपद् जोखिम न्यूनीकरण तथा व्यवस्थापनका लागि पूर्वतयारी, प्रतिकार्य तथा पुनर्लाभका क्रियाकलापहरू व्यवस्थित एवम् प्रभावकारी सम्पन्न हुनेछन्।

२.३ योजनाको सीमितता:

यस योजनाका निम्नानुसार आधारभूत सीमितता रहेका छन् ;



- क. संकटासन्नताको अवस्थालाई वैज्ञानिक सर्वेक्षणका आधारमा नभई विपद्को प्रवृत्ति (Trend), गाउँपालिकास्तरमा स्थानीय जनप्रतिनिधिहरू तथा विपद् व्यवस्थापनको क्षेत्रमा कार्यरत गै.स.स.हरूसँगको छलफल अन्तरक्रियाका साथै विगतका योजना, तथ्याडकहरूका आधारमा अवस्था पहिचान गरिएको।
- ख. सबै स्थानीय तहबाट स्थानीय विपद् पूर्वतयारी तथा प्रतिकार्य योजना तर्जुमा भइ नसकेकोले स्थानीयस्तरको योजनाको आधारमा जिल्ला विपद् पूर्वतयारी तथा प्रतिकार्य योजनाको निर्माण गर्न नसकिएको।
- ग. जोखिम तथा प्रकोपहरूको स्तरीकरण, जलवायु परिवर्तन तथा विपद् जोखिम व्यवस्थापन योजना, यस अघिका विपद् पूर्वतयारी तथा प्रतिकार्य योजना, मनसून पूर्वतयारी तथा प्रतिकार्य कार्ययोजनाहरूको अध्ययन एवम् विभिन्न सरोकारवालाहरूसँगको छलफल तथा प्रतिवेदनलाई आधार मानी तर्जुमा गरिएका कार्यहरूलाई सम्पन्न गर्न।
- घ. योजना मुताविक कार्यक्रमहरू सञ्चालन गर्न पर्याप्त आर्थिक तथा मानवीय स्रोतको कमी भएमा योजनाको प्रभावकारी कार्यान्वयनमा प्रभाव पर्न सक्नेछ।
- ड. Cluster lead हरू अन्य जिल्लामा हुनु, Co-lead को उपस्थिति नहुनु, स्थानीय तहमा यसको अभ्यास शुरुवात नहुनु, जिल्ला विपद् व्यवस्थापन समितिसँग विपद् पूर्वतयारी तथा प्रतिकार्य गर्ने रकम नहुनु यसका सिमितता हुनु।

२.४ विपद् व्यवस्थापनका लागि अवलम्बन गरिने रणनीति,

क. एकद्वार नीति (One Door Policy):

जिल्ला प्रशासन कार्यालय तथा जिल्ला विपद् व्यवस्थापन समिति मार्फत एकद्वार नीति अनुरूप समग्र समन्वय र व्यवस्थापनको काम हुनेछ। प्रमुख जिल्ला अधिकारी वा जिल्ला विपद् व्यवस्थापन समितिले कुनै सरकारी निकायलाई समन्वयका लागि जिम्मेवारी दिन सकिनेछ।

ख. विषयगत समन्वय (Thematic Cluster):

विभिन्न कारणबाट हुन सक्ने विपद् व्यवस्थापनका लागि सरकारी, गैरसरकारी तथा निजी क्षेत्रको सहभागितामा विभिन्न ९(नौ) वटा विशिष्टिकृत विषयगत क्षेत्र तोकिने छ। ती विषयगत क्षेत्रहरूसँगको समन्वयमा विपद् व्यवस्थापनका कार्यहरू सञ्चालन गरिनेछ।

ग. मानव श्रोत बैंक (Human Resource Bank):

विपद् व्यवस्थापनको क्षेत्रमा कार्य गर्ने सबै सरकारी, गैरसरकारी संघसंस्था तथा निजी क्षेत्रहरूले विपद् पूर्व (Pre Disaster), विपद्को समय (During Disaster), तथा विपद् पश्चात (Post Disaster), को समयमा कार्य गर्न सक्ने जनशक्ति तयार गरी जुनसुकै समयमा परिचालन हुनसक्ने गरी व्यवस्था मिलाउने। जनशक्ति तयार गर्दा जिल्ला विपद् व्यवस्थापन समितिसँगको समन्वयमा सकेसम्म विपद् व्यवस्थापनका सबै क्षेत्र समेट्ने गरी जस्तै खोज तथा उद्धार, मनोसामाजिक परामर्श, स्वास्थ्य परीक्षण सेवा, QRT, STF, ERT, DDRT, Fire Fighting, स्वयमसेवक लगायत क्षमता विकास गर्नुपर्नेछ।

घ. विपद् व्यवस्थापन गर्ने मुख्य जिम्मेवारी (Major Responsibility):

जुन स्थानीय तह अन्तरगतको क्षेत्रमा विपद्जन्य घटना घटेको छ, सोही स्थानीय तह विपद् व्यवस्थापन गर्न मुख्य जिम्मेवार हुनुका साथै अन्य स्थानीय तहहरूले सहयोगीको भूमिका निर्वाह गर्नेछन्। विपद्



व्यवस्थापनका लागि स्थानीय तहहरू तथा संघीय र प्रदेश सरकारका विभिन्न निकायहरूबीच समन्वय गर्ने जिम्मेवारी जिल्ला विपद् व्यवस्थापन समिति एवम् जिल्ला समन्वय समितिको हुनेछ।

ड. District and Lead Support Agency:

विपद् व्यवस्थापन कार्यमा प्रमुख जिल्ला अधिकारीसँगको समन्वयमा विभिन्न गैरसरकारी संस्थाहरूसँग समन्वय गरी स्रोत व्यवस्थापन, विपद् व्यवस्थापन सामग्री व्यवस्थापन, विपद् जन्य घटना र त्यसको व्यवस्थापनसँग सम्बन्धित तथ्याङ्कहरूको नियमित अद्यावधिक गर्ने विषयगत क्लष्टरहरूसँग समेत समन्वय सहकार्य गरी जिल्ला विपद् व्यवस्थापन समितिलाई आवश्यक सहयोग गर्नु सबैको कर्तव्य हुनेछ।

च. अन्य

जिल्ला तथा स्थानीय विपद् व्यवस्थापन समितिले सबै क्लस्टरहरूसँग आवश्यक समन्वय, सहयोग, समझदारी, सहकार्य, निर्देशन र नियन्त्रण कायम गर्नेछ। विपद् व्यवस्थापनमा जिल्ला विपद् व्यवस्थापन समिति र स्थानीय विपद् व्यवस्थापन समितिको सहकार्य हुनेछ साथै विपद् व्यवस्थापनमा सबै सरकारी, गैरसरकारी, निजी क्षेत्रले सहयोग गर्नु कर्तव्य हुनेछ।

२.५ विपद् व्यवस्थापन सम्बन्धी संबैधानिक कानूनी तथा नीतिगत व्यवस्थाहरू

२.५.१ नेपालको संविधान:

प्राकृतिक प्रकोपबाट हुने जोखिम न्यूनीकरण गर्न पूर्व सूचना, तयारी, उद्धार राहात एवम् पुनर्स्थापना गर्ने कार्यलाई प्राकृतिक साधन स्रोतको संरक्षण संवर्द्धन र उपयोग सम्बन्धी नीति मा समावेश गर्नुका साथै प्राकृतिक तथा गैर प्राकृतिक विपद् पूर्वतयारी उद्धार तथा राहात र पुनर्लाभ संघ र प्रदेशको साझा अधिकारको रूपमा परिभाषित गरीनुका साथै विपद् व्यवस्थापन संघ, प्रदेश र स्थानीय तहको साझा अधिकार तथा स्थानीय तहको अधिकार सुचीमा समेत समावेश गरी विपद् व्यवस्थापन कार्यलाई संबैधानिक रूपमा नै सुनिश्चित गरेको छ।

२.५.२ स्थानीय सरकार सञ्चालन ऐन, २०७४:

यस ऐन अनुसार स्थानीय तहलाई विपद् व्यवस्थापन सम्बन्धीदेहाय बमोजिमको विभिन्न जिम्मेवारी निर्धारण गरेको छ:

क. विपद् व्यवस्थापन सम्बन्धी स्थानीय नीति, कानून मापदण्ड योजनाको कार्यान्वयन अनुगमन र नियमन गर्ने,

ख. स्थानीय स्तरमा विपद् पूर्वतयारी तथा प्रतिकार्य योजना पूर्व सूचना प्रणाली खोज तथा उद्धार राहत सामग्रीको पूर्व भण्डारण वितरण र समन्वय गर्ने,

ग. स्थानीय तटबन्ध नदी र पहिरोको नियन्त्रण तथा नदीको व्यवस्थापन र नियमन गर्ने,

घ. विपद् जोखिम क्षेत्रको नक्साङ्कन तथा वस्तीहरूको पहिचान र स्थानान्तरण गर्ने,

ड. विपद् व्यवस्थापनमा संघ, प्रदेश, स्थानीय समुदाय संघ संस्था तथा नीजि क्षेत्रसँगको सहयोग समन्वय र सहकार्य गर्ने,

च. विपद् व्यवस्थापन कोषको स्थापना तथा सञ्चालन र स्रोत साधनको परिचालन गर्ने,

छ. विपद् जोखिम न्यूनीकरण सम्बन्धी स्थानीय स्तरका आयोजनाको तर्जुमा कार्यान्वयन अनुगमन र मुख्याङ्कन गर्ने,

ज. विपद् पश्चात स्थानीय स्तरको पुनर्स्थापना र पूर्ननिर्माण,

झ. स्थानीयस्तरको विपद् सम्बन्धी तथ्याङ्क व्यवस्थापन र अध्ययन अनुसन्धान गर्ने,



ज. स्थानीय आपतकालीन कार्य सञ्चालन,

ट. समुदायमा आधारित विपद् व्यवस्थापन सम्बन्धी कार्यक्रमको सञ्चालन लगायत विपद् व्यवस्थापन सम्बन्धी अन्य कार्य गर्ने।

२.५.३ विपद् जोखिम न्यूनीकरण तथा व्यवस्थापन ऐन, २०७४, नियमावली, २०७६:

जिल्ला विपद् व्यवस्थापन समिति तथा स्थानीय विपद् व्यवस्थापन समितिको व्यवस्था गरी विपद् व्यवस्थापनका सम्बन्धमा तयारी, प्रतिकार्य तथा पुनर्लाभका विभिन्न जिम्मेवारी तोकिएको छ। नियमावलीले ऐनका प्रावधानहरूलाई प्रष्ट पार्नुका साथै प्रत्येक आर्थिक वर्ष समाप्त भएपछि प्रतिवेदन गर्नुपर्ने प्रावधान राखेको छ।

२.५.४ १६औं आवधिक योजना (२०८१/८१-२०८५/८६):

क. विपद्बाट हुने मानवीय, भौतिक, आर्थिक, सामाजिक, साँस्कृतिक र पर्यावरणीय क्षतिमा कमी ल्याउन विभिन्न निकायहरूबाट हुने विपद् व्यवस्थापनको कार्यलाई समन्वय गरी एकीकृत रूपमा सञ्चालन गर्ने।

ख. एकीकृत सूचना केन्द्र स्थापना गराउने।

ग. आपतकालीन कार्य सञ्चालन केन्द्रहरूमा अत्याधुनिक यन्त्र उपकरणहरूको उपयोग बढाउने।

घ. संघसस्थाहरूको समन्वय र सहकार्यमा विपद् जोखिम न्यूनीकरण र अल्पिकरणका कार्यक्रमहरू सञ्चालन गराउने।

ङ. बस्ती, समुदायस्तरसम्म विपद् पूर्वतयारी तथा प्रतिकार्य क्षमता विकासका लागि गाउँपालिका र वडाहरूमा विपद् सम्बन्धी जनचेतना मुलक गतिविधिहरू सञ्चालन गर्ने/गराउने।

च. जलवायू परिवर्तनका नकारात्मक असरहरू न्यूनीकरण गराउन विशेष कार्यक्रमहरू सञ्चालन गर्ने/गराउने।

२.५.५ विपद् जोखिम न्यूनीकरण राष्ट्रिय नीति, २०७४

क. पुनर्स्थापना र पुनर्निर्माणमा अझै राम्रो र अझै बलियो बनाऔं (Build Back Better) भन्ने अवधारणा अबलम्बन गर्ने,

ख. संघ, प्रदेश, स्थानीय र समुदाय स्तरमा विपद् व्यवस्थापन कोषको व्यवस्था गर्ने,

ग. संघदेखि स्थानीय तहसम्म उद्धार टोली स्थापना गर्ने,

घ. विकास सँग सम्बन्धित प्रत्येक सार्वजनिक संस्थाहरूले कम्तिमा पाँच प्रतिशत वार्षिक बजेट स्थानीय विपद् जोखिम न्यूनीकरणका लागि छुट्याउनु पर्ने,

ङ. बैंक तथा वित्तीय संस्थाहरूबाट विपद् प्रभावित समुदायलाई सहूलियत कर्जाको व्यवस्था गर्ने,

च. विपद्का कारण पर्न सक्ने क्षतिलाई सम्बोधन गर्न जीवन र गैर जीवन बीमामा योजनाहरू प्रवर्द्धन गर्ने,

छ. स्थानीय तह समुदाय सामुदायिक संस्था विद्यालय तथा अस्पतालहरूमा समावेशी विपद् जोखिम व्यवस्थापन समितिहरू गठन गर्ने,

ज. असुरक्षित स्थानहरूमा बस्ती विस्तार नियन्त्रण गर्ने तथा असुरक्षित बस्तीहरूलाई सुरक्षित स्थानमा स्थानान्तरणका लागि प्रोत्साहन गर्ने लगायतका नीतिहरू समावेश गरेको।



२.५.६ राष्ट्रिय विपद् प्रतिकार्यको कार्य ढाँचा, २०७०

राष्ट्रिय तथा अन्तर्राष्ट्रिय सहायता तथा समन्वयको ढाँचा उल्लेख गर्नुका साथै विपद् प्रतिकार्यका लागि तोकिएका जिम्मेवार नेतृत्वदायी निकायहरूले तोकिएको समयवधि भित्र सञ्चालन गर्नुपर्ने गतिविधिहरू समेत उल्लेख गरेको छ।

२.५.७ दीगो विकास लक्ष्यहरू (सन् २०१५-२०३०)

सुरक्षित पूर्वाधार निर्माण गर्ने, जलबायु परिवर्तन र यसका प्रभावको न्यूनीकरण गर्ने, समावेशी सुरक्षित दीगो शहरीकरण र बस्ती विकास गर्ने जस्ता लक्ष्यहरू समावेश गरेको छ।

२.५.८ विपद् प्रभावित निजी आवास पुनर्निर्माण तथा पुनर्स्थापना कार्यविधिहरू (आगलागी र मनसुनजन्य विपद्), विपद् व्यवस्थापन कोष सञ्चालन कार्यविधि, २०७९, स्वयंसेवक व्युरो गठन तथा परिचालन कार्यविधि, २०७८, विपद् लेखाजोखा मागदर्शन -२०७२ को प्रारम्भिक द्रुत लेखाजोखा [Initial Rapid Assessment (IRA)] खण्ड, सम्भावित शीतलहर तथा हिमपात विपद् जोखिम न्यूनीकरण तथा प्रतिकार्य मार्गदर्शन, २०७७, विपद् पीडित उद्धार र राहत सम्बन्धी मापदण्ड (सातौँ संशोधन), २०७७ ।

२.५.९ बागमती प्रदेश सरकारबाट जारी भएको विपद् सम्बन्धी ऐन, नियम, कार्यविधि, मापदण्डहरू

- विपद् व्यवस्थापन ऐन, २०७५,
- प्रदेश विपद् कोष सञ्चालन कार्यविधि, २०७५,
- प्रदेश विपद् व्यवस्थापन कोष परिचालन कार्यविधि, २०८०
- बागमती प्रदेशमा विपद् व्यवस्थापन सम्बन्धी नीतिगत व्यवस्था,

२.५.१० स्थानीय तहबाट जारी भएको विपद् सम्बन्धी ऐन, नियम, कार्यविधि, मापदण्डहरू:

- स्थानीय विपद् व्यवस्थापन कोष सञ्चालन कार्यविधि, २०७६,
- वातावरण तथा विपद् व्यवस्थापन अन्तर्गतको योजना तथा परियोजनाहरू।

खण्ड - ग

विपद् पूर्वतयारी, प्रतिकार्य तथा पूनर्लाभ योजना

३.१ योजना निर्माणको प्रक्रिया

जिल्लामा विद्यमान र सम्भावित जोखिमहरूको विस्तृत विश्लेषण गरी स्थानीय तह, सरकारी तथा गैरसरकारी निकाय एवम् निजी क्षेत्रहरूबाट विपद् पूर्वतयारी तथा प्रतिकार्य योजनाका सम्बन्धमा निर्मित पुरानो योजना, पृष्ठपोषण संकलन अभ्यास एवम् अनुगमनमा देखिएका कुराहरू समावेश गरी जिल्ला विपद् पूर्वतयारी तथा प्रतिकार्य योजना, २०८१ तयार गरिएको छ। यस योजनामा समावेश गरिएका सूचना तथा तथ्याङ्कहरूलाई समयानुकूल परिमार्जन गरी प्रकाशन गर्न प्रयास गरिनेछ। यस योजना तयारीमा निम्न प्रक्रिया अवलम्बन गरिएको छ:

- क. सबै स्थानीय तह (५ वटै गाउँपालिका) का जनप्रतिनिधिहरू तथा विपद् व्यवस्थापनसँग सम्बन्धित सरकारी, गैरसरकारी तथा निजी क्षेत्रका पदाधिकारीहरूसँग छलफल गरी पृष्ठपोषण संकलन,
- ख. विपद् जोखिम, संकटा सन्नताको अवस्था विश्लेषणका लागि गाउँपालिका पदाधिकारीसँग छलफल अन्तरक्रिया गरिनुका साथै मुख्य मुख्य जोखिमयुक्त स्थानहरूको निरीक्षण/अवलोकन,
- ग. विभिन्न ९ वटा विषयगत क्षेत्रका संयोजक (Cluster lead) मध्ये उपलब्ध निकाय निकाय तथा सदस्यहरूसँग सामान्य छलफल गरी आ-आफ्नो क्षेत्रको क्षमता पहिचान।



- घ. जिल्लामा कार्यान्वयनमा रहेको मनसुन पूर्वतयारी तथा प्रतिकार्य कार्ययोजना, २०८१ पूर्वयोजना विभिन्न कार्यालयका सरकारी तथा गैहसरकारी संस्थाहरूद्वारा प्रकाशित प्रतिवेदन, जिल्ला प्रशासन कार्यालयमा रहेको सूचना तथा नेपाल रेडक्रस सोसाइटी जिल्ला शाखा रसुवाको प्रकाशनहरू, अन्य विभिन्न अध्ययन प्रतिवेदनहरू तथा तथ्याङ्कको आधारमा जोखिमको प्रवृत्ति एवम् परिणाम पहिचान,
- ड. जिल्ला विपद्जोखिम पूर्वतयारी तथा प्रतिकार्य योजनाको मस्यौदा तयारी,
- च. क्लष्टर प्रमुख, एवम् जिल्लाका सरोकारवालाहरूको बैठकमा जिल्ला विपद्जोखिम पूर्वतयारी तथा प्रतिकार्य योजनाको मस्यौदा उपर छलफल गरी पृष्ठपोषण संकलन,
- छ. जिल्ला विपद् व्यवस्थापन समितिबाट विपद् पूर्वतयारी तथा प्रतिकार्य योजना, २०८१ स्वीकृति र प्रकाशन।

३.२ पूर्वतयारी योजना (Preparedness Plan)

३.२.१ मानवीय सहायतामा संलग्न हुन सक्ने साझेदार निकायहरूको पहिचान

विपद् जोखिम न्यूनीकरण तथा व्यवस्थापन ऐन, २०७४ बमोजिम रसुवा जिल्लामा विपद् व्यवस्थापन समिति क्रियाशील रहेको छ। विपद् जोखिम न्यूनीकरण तथा व्यवस्थापनका लागि जिल्ला विपद् व्यवस्थापन समितिलाई आवश्यक सहयोग, समन्वय तथा सहकार्यका लागि अनुसूचीमा उल्लेख भए बमोजिम निम्नानुसार स्थानीय तह, सरकारी तथा गै.स.स. एवम् निजी क्षेत्र, नागरिक समाज क्रियाशील रहनेछन्। विपद् जोखिमका आधारमा अन्य अन्तराष्ट्रिय तथा राष्ट्रिय गै.स.स. तथा अन्य संस्थाहरूको समेत सहभागिता हुन सक्नेछ।

क. ५ वटै गाउँपालिकाहरू,

ख. जिल्लामा रहेका सबै सरकारी कार्यालय (संघ, प्रदेश तथा स्थानीय तह अन्तर्गतका कार्यालय),

ग. रसुवा जिल्लामा कार्यरत सामाजिक संस्थाहरू,

घ. रसुवा जिल्लामा कार्यरत अन्तराष्ट्रिय गैर सरकारी संस्थाहरू (INGOs),

ड. रसुवा जिल्लामा कार्यरत राष्ट्रिय गैरसरकारी संस्थाहरू (NGOs),

च. रसुवा जिल्लामा सञ्चालित जलविद्युत आयोजना कम्पनीहरू,

छ. रसुवा जिल्लामा सञ्चालित उद्योग, कलकारखानाहरू,

ज. व्यावसायिक हकहितका लागि क्रियाशील संस्था तथा निजी क्षेत्र,

झ. बैंक तथा वित्तीय संस्थाहरू,

ञ. होटल, रेष्टुरेष्ट तथा अन्य व्यवसायीहरू।

३.२.२ विपद्को क्षेत्र अनुसार खोज तथा उद्धार सामग्री व्यवस्थापन

यस जिल्लामा सम्भावित विपद् जोखिमको सबै क्षेत्र अनुसार विपद् व्यवस्थापन सामग्रीहरू प्रत्येक स्थानीय तहको आ-आफ्नो भण्डारण गृह तथा सदरमुकाम धुन्चेस्थित जिल्ला विपद् व्यवस्थापन समितिको भण्डारण गृहमा व्यवस्थापन गरिने छ। जिल्लाका सबै स्थानीय तह, सरकारी, गैरसरकारी तथा निजी क्षेत्रको सहयोगमा जिल्ला विपद् व्यवस्थापन समितिको भण्डारण गृहमा अनुसूची बमोजिमका सामग्रीहरू व्यवस्थापन गरिनेछ। साथै जिल्लास्थित सरकारी तथा गैरसरकारी निकायसँग रहेका विपद् व्यवस्थापन सामग्रीहरूको विवरण अद्यावधिक गरी सम्बन्धितले जिल्ला विपद् व्यवस्थापन समितिलाई जानकारी गराउनु पर्नेछ।



३.२.३ जनचेतना अभिवृद्धि

सबै स्थानीय तह, जिल्लामा क्रियाशील राजनीतिक दलहरू, गैरसरकारी संघसंस्थाहरू, सञ्चार माध्यम तथा बाल क्लबका सञ्जालहरूमार्फत समुदाय तथा विद्यालयमास्तरमा विपद् पूर्वतयारी तथा प्रतिकार्य सम्बन्धमा समय समयमा जनचेतना अभिवृद्धि गर्ने कार्य सञ्चालन गरिनेछ।

३.२.४ स्रोत नक्साङ्कन

- क. प्रत्येक स्थानीय तहले विपद् व्यवस्थापन कोष सञ्चालन गरी हरेक आर्थिक वर्षको वार्षिक विनियोजन मार्फत निश्चित रकम उक्त कोषमा जम्मा गर्ने र सो को जानकारी जिल्ला विपद् व्यवस्थापन समितिलाई गराउनु पर्नेछ। श्रोत व्यवस्थापनमा जिल्ला विपद् व्यवस्थापन समिति र स्थानीय विपद् व्यवस्थापन समितिबीच समन्वय हुने व्यवस्था मिलाइनेछ।
- ख. जिल्लामा क्रियाशील सम्पूर्ण गैर सरकारी संस्था, नीजि क्षेत्रहरूले विपद् व्यवस्थापन कार्यमा मात्र खर्च गर्ने गरी हरेक वर्ष आफ्नो कार्यक्रममा निश्चित रकम अनिवार्य रूपमा विनियोजन गर्नुपर्नेछ। उक्त विनियोजित रकम सम्बन्धी जानकारी अनिवार्य रूपमा जिल्ला विपद् व्यवस्थापन समिति तथा स्थानीय विपद् व्यवस्थापन समितिलाई गराउनुपर्नेछ। उक्त रकम खर्च विपद् व्यवस्थापनका प्राथमिकतानुसार जानकारी खर्च गर्नुपर्ने र जिल्ला विपद् व्यवस्थापन समितिमा खर्चको अनुमोदन गराउनुपर्ने व्यवस्था गर्ने।
- ग. जिल्लाभित्र सञ्चालित प्रत्येक जलविद्युत कम्पनीले विपद् व्यवस्थापन कार्यमा मात्र खर्च गर्ने गरी हरेक वर्ष आफ्नो कार्यक्रममा निश्चित रकम अनिवार्य रूपमा विनियोजन गरी सो को जानकारी अनिवार्य रूपमा जिल्ला विपद् व्यवस्थापन समिति तथा स्थानीय विपद् व्यवस्थापन समितिलाई गराउनुपर्ने व्यवस्था गर्ने। उक्त रकम खर्च गर्दा प्राथमिकता प्राप्त कार्यमा मात्र खर्च गर्नुपर्ने र जिल्ला विपद् व्यवस्थापन समितिलाई खर्चको जानकारी गराउनु पर्ने व्यवस्था गर्ने।
- घ. जिल्ला तथा स्थानीय स्तरमा सञ्चालित सार्वजनिक कार्यालय, संघ संस्थाहरू, संस्थागत विद्यालय तथा क्याम्पसहरूले समेत हरेक आर्थिक वर्षमा निश्चित रकम विपद् व्यवस्थापन कार्यमा मात्र खर्च गर्ने गरी विनियोजन गर्ने र सोको जानकारी जिल्ला विपद् व्यवस्थापन समितिलाई गराउनु पर्नेछ। नेपाल जुनियर रेडक्रस सर्कल, बाल क्लब, इको क्लब, आमा समूह, महिला स्वास्थ्य स्वयंसेविका, नेपाल स्काउट मार्फत आवश्यक सहयोग तथा समन्वय गर्ने।
- ङ. नेपाल रेडक्रस सोसाइटी, जिल्ला शाखा रसुवा, नेपाल उद्योग बाणिज्य संघ रसुवा, चेम्बर अफ कमर्स लगायतका संघ संस्थाहरूले आफूसँग भएको विपद् व्यवस्थापन कार्यमा खर्च गर्न सकिने वित्तीय र जिन्सी स्रोतको नियमित जानकारी जिल्ला विपद् व्यवस्थापन समितिलाई गराउनु पर्नेछ।
- च. विपद् व्यवस्थापन कार्यमा सरिक हुने सबै निकायहरूले आफ्नो स्रोत परिचालन गर्नुपूर्व अनिवार्य रूपमा प्रमुख जिल्ला अधिकारीलाई जानकारी गराउनु पर्नेछ। प्रमुख जिल्ला अधिकारीले खर्चको दोहोरोपना नहुने गरी आवश्यकतानुसार स्रोत परिचालन गर्न सहजीकरण गर्नुपर्नेछ। सो को समष्टिगत जानकारी प्रमुख जिल्ला अधिकारी मार्फत जिल्ला विपद् व्यवस्थापन समितिलाई हुनेछ।

३.२.५ प्रकोप जोखिम विश्लेषण

२०७२ सालको विनाशकारी भूकम्पपछि गरिएको रसुवा जिल्लामा तत्कालिन संघीय मामिला तथा स्थानीय विकास मन्त्रालय तथा राष्ट्रिय पुर्ननिर्माण प्राधिकरणबाट भएको Geo Hazard Survey, मनसुन पूर्वतयारी तथा प्रतिकार्य कार्ययोजना, २०८१ गाउँपालिकास्तरमा भएको छलफलबाट प्राप्त तथ्यगत



विवरण, नमूना स्थलगत अवलोकन एवम् विभिन्न सरकारी गैरसरकारी निकायहरूले प्रकाशन गरेका तथ्याङ्क र पूर्व योजना दस्तावेज समेतका आधारमा रसुवा जिल्लाको विपद् जोखिमको अवस्था विश्लेषण गरी संकटासन्नताको अवस्था निम्नानुसार पहिचान परिएकोछ।

संकटासन्नताको अवस्थालाई विश्लेषण गर्दा यस जिल्लाको विपद् जोखिमलाई निम्नानुसार प्राथमिकता अनुसार प्रस्तुत गर्न सकिन्छ:-

१. भूकम्प
२. पहिरो/ढुङ्गा खस्ने
३. आगलागी/वन ढडेलो
४. हावाहुरी
५. जंगली जनावरको आक्रमण, सर्पदंस
६. हिमपात
७. सडक दुर्घटना
८. बाढी तथा डुवान
९. चट्याङ्
१०. महामारी

३.२.६ पूर्व सूचना प्रणाली:

मौसमी पूर्व सूचनाका लागि जल तथा मौसम विज्ञान विभागसँग सहकार्य गरिएको छ। मनसुनी प्रभाव आँकलनलाई Impact Based Fare Casting को नमूना अभ्यासरत देशका थोरै जिल्ला मध्ये रसुवा जिल्ला पनि समावेश गरिएको छ। महामारीजन्य पूर्वसूचनाका लागि Health Emergency Operation Center सँग सहकार्य गरिनेछ। यस जिल्लामा Live Rain Fall मापन गर्ने Station स्थापना हुन सकेको छैनन्। निम्न स्थानमा River Watch Station भने छन्।

क. लाडटाड खोला स्याफ्रुवेशी, रसुवा।

ख. भोटेकोशी स्याफ्रुवेशी, रसुवा।

ग. त्रिशुली खोला धुञ्जे, रसुवा।

त्यसैगरी धुञ्जे र थाम्बुचेतमा वर्षा मापन केन्द्रहरू छन् विपद् सम्बन्धी सूचना र जानकारीका लागि सामाजिक सञ्जाल समूह/SMS समूह निर्माण गरी सञ्चालनमा ल्याइएको छ।



३.२.५.१ जोखिम संवेदनशील क्षेत्रहरू

CSRC संस्थाको सहयोगमा उत्तरगयामा १७ र नौकुण्डका ८ वटा पहिरोहरू अध्ययन भएका छन्। जसमध्ये CAT-1, CAT-2 मा र CAT-3 मा २५ वटा पहिचान भएका छन्। यसको विवरण अनुसूची १३ मा उल्लेख छ।

क. पहिरो : कालिका गाउँपालिकाको स्याउबारी क्षेत्रदेखि रसुवागढी नाकासम्मको पासाङ्लहामु सडकखण्ड आसपासको क्षेत्र पहिरोको हिसाबले जोखिमपूर्ण देखिएको छ। ती बाहेक गाउँपालिकाको वडागत रूपमा देहाय बमोजिमको क्षेत्रहरू पहिरोको कारण सम्भावित जोखिम युक्त क्षेत्रको रूपमा पहिचान गरिएको छ।

क्र.सं.	गा.पा.	वडा नं.	स्थानहरू	नजिकैको खुला क्षेत्र/स्थान	नजिकैको आश्रयस्थल	हेलिप्याड भएको स्थानहरू	नजिकको सुरक्षा इकाइ	सुरक्षा इकाइसम्म पुग्न लाग्ने समय र पैदल दुरी
१	कालिका	१	<ul style="list-style-type: none"> राम्चे गुम्चेत ग्राड पलेप 	नभएको	<ul style="list-style-type: none"> राम्चे सामुदायिक भवन स्वास्थ्य चौकी ग्राड र पलेप आधारमूत विद्यालय (मा.वि.), राम्चे माध्यमिक विद्यालय(मा.वि.) 	<ul style="list-style-type: none"> कालिकास्थान स्याउबारी 	<ul style="list-style-type: none"> प्रहरी चौकी ग्राड 	१.५ घण्टा/५ कि.मि..
		२	<ul style="list-style-type: none"> धोवीखोला काभ्रे प्राङ्से क्षेत्र 	नभएको	<ul style="list-style-type: none"> नारायणस्थान आधारभुत सामुदायिक भवन गुम्बोडाँडा क्षेत्र 	<ul style="list-style-type: none"> कालिकास्थान स्याउबारी 	<ul style="list-style-type: none"> इलाका प्रहरी कार्यालय, कालिकास्थान नेपाली सेना सुरक्षापोष्ट कालिकास्थान 	४५ मिनेट/३ कि.मि..
		३	<ul style="list-style-type: none"> धोवीखोला कदमबारी 	नभएको	<ul style="list-style-type: none"> सुन्धारा मा.वि. धारापानी 	<ul style="list-style-type: none"> कालिकास्थान स्याउबारी 	<ul style="list-style-type: none"> इलाका प्रहरी कार्यालय, कालिकास्थान सैनिक पोष्ट 	३० मिनेट/२ कि.मि..
		४/५	<ul style="list-style-type: none"> पाखोला जिबजिबे 	नभएको	<ul style="list-style-type: none"> सेतीदेवी मा.वि. सूर्योदय मा.वि. धुसेनी 	<ul style="list-style-type: none"> कालिकास्थान स्याउबारी 	<ul style="list-style-type: none"> इलाका प्रहरी कार्यालय, कालिकास्थान सैनिक पोष्ट 	१.५ घण्टा/६ कि.मि..
	उत्तरग	१	<ul style="list-style-type: none"> गोगने चिप्लेटी 	<ul style="list-style-type: none"> तिरुको माथिल्लो भाग 	<ul style="list-style-type: none"> डाँडागाउँ मा.वि. डाँडागाउँ पञ्चलिङ्गे मा.वि. खड्कु 	<ul style="list-style-type: none"> मैलुङ ठूलोगाउँ 	<ul style="list-style-type: none"> नेपाली सेना सुरक्षा पोष्ट, मैलुङ 	<ul style="list-style-type: none"> २ घण्टा /८ कि.मि.. १ घण्टा /३ कि.मि.

क्र.सं.	गा.पा.	वडा नं.	स्थानहरू	नजिकैको खुला क्षेत्र/स्थान	नजिकैको आश्रयस्थल	हेलिप्याड भएको स्थानहरू	नजिकको सुरक्षा इकाइ	सुरक्षा इकाइसम्म पुग्न लाग्ने समय र पैदल दुरी
२			<ul style="list-style-type: none"> तिरु करुमर्याङ मैलुङ सिरुचेत 	<ul style="list-style-type: none"> करुमर्याङ माथिको जंगलको भाग 	<ul style="list-style-type: none"> सामुदायिक भवन खड्कु गणेश प्रा.वि. सिरुचेत 	<ul style="list-style-type: none"> मैलुङ पैरेवेसी 	<ul style="list-style-type: none"> प्रहरी चौकी डाँडागाउँ 	<ul style="list-style-type: none"> २ घण्टा /८ कि.मि.. १.५ घण्टा/ ५ कि.मि.. १ घण्टा /४ कि.मि. १ घण्टा /३ कि.मि..
		२	<ul style="list-style-type: none"> कटुन्जे सिम्ले 	नभएको	<ul style="list-style-type: none"> डाँडागाउँ मा.वि. डाँडागाउँ स्थानीय सडक आसपासको क्षेत्र 	<ul style="list-style-type: none"> मैलुङ पैरेवेसी 	<ul style="list-style-type: none"> प्रहरी चौकी डाँडागाउँ 	४० मिनेट/ २ कि.मि.
		३	<ul style="list-style-type: none"> लयुङ 	नभएको	<ul style="list-style-type: none"> भूमेदेवी मा.वि. ठूलोगाउँ भूमेदेवी मन्दिर 	<ul style="list-style-type: none"> ठूलोगाँउ 	<ul style="list-style-type: none"> प्रहरी चौकी डाँडागाउँ 	२ घण्टा /६ कि.मि..
		४	<ul style="list-style-type: none"> पैरेवेसी विमिरे मनिगाउँ 	<ul style="list-style-type: none"> शान्तिबजार खाल्टेवगर नौविसे कर्मीडाँडा सडक 	<ul style="list-style-type: none"> गाउँपालिकाको कार्यालय भूवनेश्वरी प्रा.वि. मनिगाउँ नवविजयी मा.वि. भलायडाँडा चौरखर्क स्वास्थ्य चौकी 	<ul style="list-style-type: none"> पैरेवशी 	<ul style="list-style-type: none"> प्रहरी चौकी बेत्रावती 	<ul style="list-style-type: none"> १.५ घण्टा/ ४ कि.मि. २ घण्टा/ ५ कि.मि..
		५	<ul style="list-style-type: none"> उपल्लोपौवा, बनुवा घुम्ती छाप 	नौविसे फाँट	<ul style="list-style-type: none"> सामुदायिक भवन बाराही प्रा.वि. बनुवा निलकण्ठ मा.वि. बोगटीटार भीमसेनस्थान प्रा.वि. माझगाउँ 	<ul style="list-style-type: none"> बोगटीटार 	<ul style="list-style-type: none"> प्रहरी चौकी बेत्रावती 	४५ मिनेट/ २ कि.मि.
३	आमाछोदिङ्मो	१	<ul style="list-style-type: none"> ठूलोहाकु हाकुबेशी 	<ul style="list-style-type: none"> थालागाड, पाडलिङ 	<ul style="list-style-type: none"> हाकु मा.वि. ठूलो हाकु सामुदायिक भवन हाकुबेशी मा.वि. हाकुबेशी 	<ul style="list-style-type: none"> मैलुङ पैरेवेसी 	<ul style="list-style-type: none"> प्रहरी चौकी हाकु 	१ घण्टा/३ कि.मि..
		२	<ul style="list-style-type: none"> ग्रे गाउँ सानोहाकु 		<ul style="list-style-type: none"> ग्रे मा.वि. ग्रे गाउँ 	<ul style="list-style-type: none"> मानचेत थाम्बुचेत 	<ul style="list-style-type: none"> प्रहरी चौकी हाकु 	१.५ घण्टा/४ कि.मि..

क्र.सं.	गा.पा.	वडा नं.	स्थानहरू	नजिकैको क्षेत्र/स्थान खुला	नजिकैको आश्रयस्थल	हेलिप्याड भएको स्थानहरू	नजिकको सुरक्षा इकाइ	सुरक्षा इकाइसम्म पुग्न लाग्ने समय र पैदल दुरी
		५	• पाजुड र केरावारी	थाम्बुचेत	• पाजुड प्रा.वि. पाजुड	• थाम्बुचेत	• प्रहरी चौकी थाम्बुचेत	४५मिनेट/२.५ कि.मि..
४	नौकुण्ड	१	• सांयुल क्षेत्र • लाड्बु	नभएको	• सिमबन्दी प्रा.वि. • स्वास्थ्य चौकी पारच्याड • गा.पा. कार्यालय	• लारच्याड	• प्रहरी चौकी पारच्याड	२ घण्टा/६ कि.मि.
		२	• वच्चागाँउ	नभएको	• यासाँगाउँ वडा कार्यालय	• लारच्याड	• प्रहरी चौकी पारच्याड	१ घण्टा/३ कि.मि..
		४	• दनुस्वारा	नभएको	• कालिका प्रा.वि. दनुस्वारा	• सरमथली	• प्रहरी चौकी पारच्याड	२ घण्टा/६ कि.मि.
		५	• खाल्चेत	नभएको	• दुप्लेश्वरी मा.वि. • सामुदायिक भवन चिती	• ठूलो भोर्ले	• प्रहरी चौकी पारच्याड	२ घण्टा/६ कि.मि.
		६	• घोर्मु	• घोर्मु सडक • भङ्ग्याड क्षेत्र	• घोर्मु मा.वि. • गोसाइकुण्ड मा.वि. सरस्युँ	• लोकिल	• प्रहरी चौकी पारच्याड	२ घण्टा/ ५ कि.मि.
५	गोसाइकुण्ड	१	• दाहालफेदी • तार्सागाउँ • मेन्दोगाउँ	नभएको	• अरुणोदय मा.वि. • सामुदायिक भवन • नेरा मा.वि.	• नागथली	• प्रहरी चौकी थुमन	१.५ घण्टा/४ कि.मि.. २० मिनेट/१ कि.मि..
		२	• टिमुरे	सडक आसपासको क्षेत्र	• ने.रा. मा.वि. टिमुरे • सामुदायिक भवन • खैदी गुम्वा	• टिमुरे • रसुवागढी	• सीमा प्रहरी चौकी, टिमुरे • नेपाली सेना सुरक्षा पोष्ट, टिमुरे • स.प्र.बल.नेपाल BOP	२० मिनेट/१ कि.मि.. १ घण्टा/३ कि.मि..
		३	• लिडलिड • शेर्पागाउँ	खाम्जिड	• लिडलिड प्रा.वि. • खामजिड सामुदायिक भवन	• खाम्जिड • क्यान्जिड	• प्रहरी चौकी, स्याफ्रु	१.५ घण्टा/५ कि.मि.. ४ घण्टा/१० कि.मि.

क्र.सं.	गा.पा.	वडा नं.	स्थानहरू	नजिकैको खुला क्षेत्र/स्थान	नजिकैको आश्रयस्थल	हेलिप्याड भएको स्थानहरू	नजिकको सुरक्षा इकाइ	सुरक्षा इकाइसम्म पुग्न लाग्ने समय र पैदल दुरी
					• ने.रा.मा.वि. खाम्जिङ			
		४	<ul style="list-style-type: none"> लाडटाङ सिन्धुम लामा होटेल रिमिचे 	<ul style="list-style-type: none"> थाङसेप मुण्डु घोडातवेला 	<ul style="list-style-type: none"> ने.रा. मा.वि. लाडटाङ सामुदायिक भवन स्वास्थ्य चौकी 	<ul style="list-style-type: none"> खामजिङ क्यान्जिङ घोडातवेला लामाहोटल मुण्डु 	<ul style="list-style-type: none"> प्रहरी चौकी लाडटाङ नेपाली सेना, सुरक्षा पोष्ट, लाडटाङ 	<ul style="list-style-type: none"> १.५ घण्टा/२.५ कि.मि.. २० मिनेट/१ कि.मि.. १.५ घण्टा/३.५ कि.मि..
		५	<ul style="list-style-type: none"> कोमिन स्याफ्रुवेशी सानोभार्खु खोपाङ भीर 	<ul style="list-style-type: none"> स्याफ्रुवेशी बारघुम्ती सडकखण्ड 	<ul style="list-style-type: none"> श्यामेवाङफेल मा.वि. सामुदायिक भवन स्वास्थ्य चौकी चिलिमे हाइड्रो आवास क्षेत्र गाउँपालिका कार्यालय 	<ul style="list-style-type: none"> स्याफ्रुबेसी 	<ul style="list-style-type: none"> प्रहरी चौकी, स्याफ्रु नेपाली सेना, सुरक्षा पोष्ट, ठूलोस्याफ्रु 	<ul style="list-style-type: none"> ४५ मिनेट/१.५ कि.मि.. २० मिनेट/१ कि.मि.. १ घण्टा/३ कि.मि..
		६	<ul style="list-style-type: none"> नागुङ केबु धुन्चे गेट 	<ul style="list-style-type: none"> मिनरल वाटर धुन्चे बजार बालमन्दिर खेल मैदान धुन्चे 	<ul style="list-style-type: none"> ज्ञानज्योति मा.वि. Himalayan Ontop मिनरल वाटर उद्योग क्षेत्र धुन्चे सामुदायिक भवन रसुवा मा.वि., धुन्चे कभर्ड हल सरकारी भवनहरू 	<ul style="list-style-type: none"> धुन्चे 	<ul style="list-style-type: none"> जिल्ला प्रहरी कार्यालय नेपाली सेना (श्री श्रीनाथ गण) स.प्र.बल.नेपाल नं.२० गुल्म हे.क्वा. DEOC 	<ul style="list-style-type: none"> १ घण्टा/४ कि.मि.. ३० मिनेट/२ कि.मि..

घ. आगलागी: हिमाली जिल्ला भएको हुनाले सुख्खा याममा जिल्लाको अधिकांश स्थानमा आगलागी हुने गरेको भए तापनि देहायका स्थानहरू आगलागीको दृष्टिले बढी जोखिमपूर्ण रहेका छन्। निकुञ्ज तथा वन क्षेत्र वन डढेलोको उच्च जोखिममा छन्। गत्लाङमा करिब १५०० हेक्टर र विभिन्न ठाउँमा ठूला/साना ३५ वटा वन डढेलोका घटना गत वर्ष भएका।

क्र.सं.	गा.पा.	वडा नं.	स्थानहरू	नजिकैको खुला क्षेत्र/स्थान	नजिकैको आश्रयस्थल	हेलिप्याड भएको स्थानहरू	नजिकको सुरक्षा इकाइ	सुरक्षा इकाइसम्म पुग्न लाग्ने समय र पैदल दुरी
१	आमाछोदिङ्मो	१	फूलबारी	ग्रे मा.वि. ग्रे गाउँ	<ul style="list-style-type: none"> मान्चेत थाम्बुचेत 	हाकु	प्रहरी चौकी हाकु	१.५ घण्टा
		२	ग्रे गाउँ र सानो हाकुको भित्ता	नभएको	<ul style="list-style-type: none"> सामुदायिक भवन ग्रे गाउँ ग्रे. मा.वि. 	मान्चेत, गत्लाड	प्रहरी चौकी हाकु	१ घण्टा/३ कि.मि..
		५	पाजुड	थाम्बुचेत	<ul style="list-style-type: none"> पाजुड प्रा.वि. पाजुड 	थाम्बुचेत	प्रहरी चौकी थाम्बुचेत	४५ मिनेट/२.५ कि.मि..
२	गोसाईकुण्ड	३	शोर्पागाउँ	खाम्जिड	<ul style="list-style-type: none"> खाम्जिड सामुदायिक भवन ने.रा.मा.वि. खाम्जिड 	क्यान्जिड, खाम्जिड	प्रहरी चौकी स्याफ्रुवेशी	४ घण्टा/१० कि.मि..
		६	ब्राबल	धुन्चे बजार आसपासको क्षेत्र	<ul style="list-style-type: none"> धुन्चेस्थित विद्यालयहरू 	धुन्चे बजार	प्रहरी चौकी स्याफ्रुबेंसी	३ घण्टा/९ कि.मि..

ग. बाढी तथा डुवान

क्र.सं.	गा.पा.	वडा नं.	स्थानहरू	नजिकैको खुला क्षेत्र/स्थान	नजिकैको आश्रयस्थल	हेलिप्याड भएको स्थानहरू	नजिकको सुरक्षा इकाइ	सुरक्षा इकाइसम्म पुग्न लाग्ने समय र पैदल दुरी
१	प्यारोस्टु	५	खाल्टेबगर पहिरेवेशी	खाल्टेबगर नजिकैको क्षेत्र	बेत्रावती	बोगटीटार	प्रहरी चौकी बेत्रावती	३० मिनेट
२	गोसाईकुण्ड	४	लामा होटेल	रिमचे	रिमचे	घोडा तबेला	प्रहरी चौकी स्याफ्रुवेशी	२ घण्टा

घ. जंगली जनावर आक्रमण

क्र.सं.	गा.पा.	न. वडा	स्थानहरू	नजिकैको खुला क्षेत्र/स्थान	नजिकैको आश्रयस्थल	हेलिप्याड भएको स्थानहरू	नजिकको सुरक्षा इकाइ	सुरक्षा इकाइसम्म पुग्न लाग्ने समय र पैदल दुरी
१	कालिका	२	<ul style="list-style-type: none"> काभ्रेगाउँ स्याउबारी लोकिल 		जोखिम युक्त स्थान आसपासको मानववस्ती रहेको क्षेत्र	कालिकास्थान	<ul style="list-style-type: none"> इलाका प्रहरी कार्यालय, कालिकास्थान नेपाली सेना सुरक्षा पोष्ट, लोकिल 	३० मिनेट/२ कि.मि..
२	उत्तरगया	४	विमिरेगाउँ		जोखिम युक्त स्थान आसपासको मानववस्ती रहेको क्षेत्र	पैरेवेँसी	प्रहरी चौकी बेत्रावती	२ घण्टा/८ कि.मि..
३	आमाखोदिङ्मो	३	गत्लाड		जोखिम युक्त स्थान आसपासको मानववस्ती रहेको क्षेत्र	गत्लाड	प्रहरी चौकी थाम्बुचेत	१.५ घण्टा/५ कि.मि..
		४	स्योगाउँ		जोखिम युक्त स्थान आसपासको मानववस्ती रहेको क्षेत्र	बाहुनडाँडा	प्रहरी चौकी थाम्बुचेत	१ घण्टा/४ कि.मि..
		५	पारागाउँ		जोखिम युक्त स्थान आसपासको मानववस्ती रहेको क्षेत्र	थाम्बुचेत	प्रहरी चौकी थाम्बुचेत	१ घण्टा/४ कि.मि..
४	गोसाइकुण्ड	३	वृद्धिम खाम्जिड सुर्का		जोखिम युक्त स्थान आसपासको मानववस्ती रहेको क्षेत्र	लिडलिड खामजिड	<ul style="list-style-type: none"> प्रहरी चौकी स्याफ्रुवेशी लामटाड राष्ट्रिय 	१ देखि १.५ घण्टा/ ०.५ -१.५ कि.मि..

क्र.सं.	गा.पा.	वडा नं.	स्थानहरू	नजिकैको क्षेत्र/स्थान	खुला	नजिकैको आश्रयस्थल	हेलिप्याड भएको स्थानहरू	नजिकको सुरक्षा इकाइ	सुरक्षा इकाइसम्म पुग्न लाग्ने समय र पैदल दुरी
			भञ्ज्याङ					निकुञ्ज पोष्ट वृद्धिम,	
		५	• स्याफ्रु/ठूलो स्याफ्रु/मुलखर्क • ब्राबल • गर्तागाउँ • सानोभार्खु			स्थानीय खुला स्थान	स्याफ्रु	• प्रहरी चौकी स्याफ्रु • सैनिक पोष्ट	१ देखि १.५ घण्टा
		६	भिमली नागुड	धुञ्चे		धुञ्चे	धुञ्चे	जिल्ला प्रहरी कार्यालय रसुवा	१ घण्टा

ड हावाहुरी:- हिमाली जिल्ला भएको हुनाले जिल्लाको अधिकांस स्थानमा हावाहुरी चल्ने भएता पनि देहायका स्थानहरूमा हावाहुरीको वहाव बढी हुने गरेको छ।

क्र.सं.	गा.पा.	वडा नं.	स्थानहरू	नजिकैको खुला क्षेत्र/स्थान	नजिकैको आश्रयस्थल	हेलिप्याड भएको स्थानहरू	नजिकको सुरक्षा इकाइ	सुरक्षा इकाइसम्म पुग्न लाग्ने समय र पैदल दुरी
१	आमाछोदिङ्मो	२	नेसिङ	गोसाइकुण्ड मा.वि.को कम्पाउण्ड	गोसाइकुण्ड मा.वि.	मान्चेत	प्रहरी चौकी हाकु	नजिकै
२	नौकुण्ड	४	सरमथली		चर्च	सरमथली	प्रहरी चौकी पार्च्योङ	२ घण्टा/ ६ किमि
३	गोसाइकुण्ड	१	थुमन गाउँ		१ न वडा कार्यालय भवन		प्रहरी चौकी थुमन	नजिकै
		४	लाडटाङ	सिन्दुम	सिन्दुम	लाडटाङ	प्रहरी चौकी लाडटाङ	५ मिनेट
		५	स्याफ्रु	स्याफ्रु चौर	स्याफ्रु चौर	स्याफ्रु चौर	प्रहरी चौकी स्याफ्रु	५ मिनेट
		६	धुञ्चे	खेलमैदान	खेलमैदान	ब्राबल ब्यारेक	जिल्ला प्रहरी कार्यालय	५ मिनेट

च. चट्याड हिमाली जिल्ला भएको हुनाले जिल्लाको अधिकांस स्थानमा चट्याडको जोखिम रहेको छ। तथापी देहायका स्थानहरूमा चट्याडको प्रकोप बढी हुने गरेको छ।

क्र. स.	गा.पा.	वडा नं.	स्थानहरू	नजिकैको खुला क्षेत्र/स्थान	नजिकैको आश्रयस्थल	हेलिप्याड भएको स्थानहरू	नजिकको सुरक्षा इकाइ	सुरक्षा इकाइसम्म पुग्न लाग्ने समय र पैदल दुरी
१	कालिका	२	<ul style="list-style-type: none"> गुम्बोडाँडा प्राडसे कालिका मन्दिर आसपासको क्षेत्र 		<ul style="list-style-type: none"> गाउँपालिका भवन कालिकास्थान बजार क्षेत्र 	कालिकास्थान	<ul style="list-style-type: none"> इलाका प्रहरी कार्यालय, कालिकास्थान नेपाली सेना सुरक्षा पोष्ट, कालिकास्थान 	३० मिनेट/२ कि.मि..
२	नौकुण्ड	४	सरमथली		<ul style="list-style-type: none"> वडा कार्यालय भवन निर्कुभूमे मा.वि. 	स्याउबारी	प्रहरी चौकी पाचर्याड	२ घण्टा/६ कि.मि..
		६	<ul style="list-style-type: none"> घोर्मु सरस्युँ 			सरमथली	प्रहरी चौकी पाचर्याड	२ घण्टा/५ कि.मि..

छ. भूकम्प :

- २०७२ सालको भूकम्पको प्रभाव विश्लेषण गर्दा जिल्लाको सबै क्षेत्र भूकम्पीय दृष्टिले जोखिम युक्त रहेका छन्।
- भूकम्पीय जोखिमको अवस्था अनुसूची-१ मा उल्लेख भए अनुसार राष्ट्रिय पूर्णनिर्माण प्राधिकरणले गरेको Geo Hazard Survey अनुसार हुनेछ।

ज. हिमपात

क्र. स.	गा.पा.	वडा नं.	स्थानहरू	नजिकैको खुला क्षेत्र/स्थान	नजिकैको आश्रयस्थल	हेलिप्याड भएको स्थानहरू	नजिकको सुरक्षा इकाइ	सुरक्षा इकाइसम्म पुग्न लाग्ने समय र पैदल दुरी
१	आमाछोदिडमो	२	नेसिड		<ul style="list-style-type: none"> गोसाइकुण्ड मा.वि. चर्च 	<ul style="list-style-type: none"> मान्चेत गत्लाड 	प्रहरी चौकी हाकु	नजिकै
		३	<ul style="list-style-type: none"> गत्लाड माडचेत 			<ul style="list-style-type: none"> मान्चेत गत्लाड 	नेपाली सेना, सुरक्षा पोष्ट, मानचेत	१५ मिनेट/१ कि.मि..
२	नौकुण्ड	१	सिमबन्दी लोकिल				प्रहरी चौकी पाचर्याड	५ घण्टा/८ कि.मि..

क्र. स.	गा.पा.	वडा नं.	स्थानहरू	नजिकैको खुला क्षेत्र/स्थान	नजिकैको आश्रयस्थल	हेलिप्याड भएको स्थानहरू	नजिकको सुरक्षा इकाइ	सुरक्षा इकाइसम्म पुग्न लाग्ने समय र पैदल दुरी
		२	<ul style="list-style-type: none"> घाडमर दोकलाड 				प्रहरी चौकी पाच्याड	५ घण्टा/८ कि.मि..
३	गोसाइकुण्ड	४	<ul style="list-style-type: none"> लाडटाड गोसाइकुण्ड क्षेत्र क्यान्जिड क्षेत्र बृद्धिम 			<ul style="list-style-type: none"> लाडटाड क्यान्जिड 	नेपाली सेना, सुरक्षा पोष्ट, लाडटाड	१ देखि २.५ घण्टा/ १-४ कि.मि..

झ. सडक दुर्घटना : साँघुरो तथा कच्ची सडक भएका कारण जिल्लाको सबै सडक क्षेत्र जोखिमपूर्ण क्षेत्रको रूपमा पहिचान गरिएको छ।

३.३ विषयगत जिम्मेवारी र सहयोगी संघसंस्थाहरू:

विपद् जोखिम न्यूनीकरण तथा व्यवस्थापन गर्न सम्बन्धित पक्षहरूबीचको सहयोग, समन्वय र सहकार्य मार्फत स्रोतको अधिकतम परिचालन गरी मनसुनजन्य विपद् जस्तै: बाढी, पहिरो, हिमपहिरोबाट जनधनको क्षति न्यूनीकरण गर्न विपद् पूर्वतयारी, प्रतिकार्य तथा पुर्नलाभ कार्यलाई व्यवस्थित, प्रभावकारी, जवाफदेही बनाउन निम्नानुसार ९ वटा विषय क्षेत्र निर्धारण गरिएको छ।

क्र.सं.	विषयक्षेत्र	मुख्य क्रियाकलापहरू	विषयगत जिम्मेवार निकाय	विषयगत क्षेत्रका सदस्यहरू
१	समन्वय, खोज तथा उद्धार समिति	<ul style="list-style-type: none"> सरोकारवालाबीच समन्वय साधन स्रोतको प्रबन्ध जनशक्तिको परिचालन प्रभावितको खोज तथा उद्धार विपद् प्रभावितको उपचार 	जिल्ला विपद् व्यवस्थापन समिति (DDMC) सहयोगी सस्था तथा निकाय: जिल्लामा सञ्चालित सम्पूर्ण हाईड्रो पावरहरू, लाडटाड राष्ट्रिय निकुञ्ज कार्यालय	<ul style="list-style-type: none"> सबै सुरक्षा निकायहरू, स्थानीय तह, रसुवा अस्पताल, जनस्वास्थ्य कार्यालय, नेपाल रेडक्रस सोसाईटी गैर सरकारी संस्था
२	खाद्य तथा कृषि	खाद्य तथा कृषि सामग्रीको प्रबन्ध सामग्रीको भण्डारण आवश्यकतानुसार वितरण	सम्पूर्ण स्थानीय तहहरू कृषि ज्ञान केन्द्र, नुवाकोट जिल्ला प्रशासन कार्यालय	<ul style="list-style-type: none"> सुरक्षा निकाय, नेपाल रेडक्रस सोसाईटी, उद्योग वाणिज्य संघ, नागरिक समाज, रसुवा चेम्बर अफ कमर्श, गैर सरकारी संस्था
३	आपतकालीन आश्रय स्थल तथा गैर खाद्य सामग्री	विपद् प्रभावितलाई सुरक्षित स्थानमा स्थानान्तरण गरी आवासको अस्थायी व्यवस्था बन्दोबस्ती सामग्रीको प्रबन्ध राहत वितरण	जिल्ला प्रशासन कार्यालय, सघन शहरी विकास तथा भवन निर्माण डिभिजन कार्यालय, धादिङ जिल्लास्थित स्थानीय तहहरू	<ul style="list-style-type: none"> नेपाल रेडक्रस सोसाईटी, निर्माण व्यावसायी संघ, उद्योग वाणिज्य संघ, ढुवानी व्यावसायी संघ, गैर सरकारी संस्था
४	आपतकालीन स्वास्थ्य तथा पोषण	विपद् प्रभावितको तत्कालीन उपचार विपद् क्षेत्रमा रोग तथा महामारी हुन नदिने। रोग तथा महामारी भए नियन्त्रण गर्ने	जनस्वास्थ्य कार्यालय, रसुवा अस्पताल, ग्रामिण अस्पतालहरू स्थानीय तहका स्वास्थ्य संस्थाहरू, आयुर्वेद तथा वैकल्पिक चिकित्सालय,	<ul style="list-style-type: none"> सुरक्षा निकाय, स्थानीय तह, नेपाल रेडक्रस सोसाईटी, गैर सरकारी संस्था
५	आपतकालीन शिक्षा	विपद्का समयमा मनोसामाजिक परामर्श मनोरञ्जनात्मक क्रियाकलाप विपद् प्रभावितलाई शैक्षिक गतिविधिको व्यवस्था।	स्थानीय तहहरू, शिक्षा समन्वय इकाई, अभिभावक संघ	<ul style="list-style-type: none"> नेपाल रेडक्रस सोसाईटी, विद्यालय व्यवस्थापन समिति, स्काउट लगायत अन्य गैर सरकारी संस्था
६	खानेपानी र सरसफाई	शुद्ध खानेपानी, व्यवस्थित शौचालयको व्यवस्था। अस्थायी आवासलाई स्वच्छ, सरसफाईयुक्त बनाउने।	स्थानीय तह, खानेपानी तथा सरसफाई डिभिजन कार्यालय, धादिङ	<ul style="list-style-type: none"> खानेपानी उपभोक्ता समूह, गैर सरकारी संस्था

क्र.सं.	विषयक्षेत्र	मुख्य क्रियाकलापहरू	विषयगत जिम्मेवार निकाय	विषयगत क्षेत्रका सदस्यहरू
७	आपतकालीन संरक्षण	बालबालिका, वृद्ध, सुत्केरी, अशक्त, असहाय लगायत व्यक्तिहरूको सुरक्षा र संरक्षण महिला बालबालिका उपर यौनहिंसा, वेचविखन हुन नदिने	स्थानीय तह, सुरक्षा निकाय, बाल कल्याण अधिकारी	<ul style="list-style-type: none"> नेपाल रेडक्रस सोसाईटी, बाल क्लब, गैर सरकारी संस्था
८	बन्दोबस्ती सामग्रीको व्यवस्था	विपद् प्रभावितको पुनर्स्थापना नहुँदासम्म आवश्यक पर्ने भौतिक र वित्तीय साधन स्रोत तथा मानवीय सहायताको प्रबन्ध विपद् प्रभावितलाई जीविकोपार्जनको व्यवस्था	जिल्ला प्रशासन कार्यालय, सुरक्षा निकायहरू, स्थानीय तह,	<ul style="list-style-type: none"> नेपाल रेडक्रस सोसाईटी, उद्योग वाणिज्य संघ, रसुवा चेम्बर अफ कमर्स
९	तत्कालीन पुनर्लाभ	विपद् प्रभावितको सुरक्षित पुनर्स्थापना विपद् प्रभावितको क्षमता विकास तथा रोजगारीको प्रबन्ध	जिल्ला प्रशासन कार्यालय स्थानीय तह सघन शहरी तथा भवन निर्माण आयोजना धादिङ, सहरी विकास तथा भवन कार्यालय,नुवाकोट	<ul style="list-style-type: none"> राष्ट्रिय विपद् जोखिम न्यूनीकरण तथा व्यवस्थापन प्राधिकरण डिभिजन सडक नुवाकोट, कृषि ज्ञान केन्द्र नुवाकोट, गैर सरकारी संस्था विषयगत कार्यालयहरू,

३.३.१ विपद् पूर्वतयारी, प्रतिकार्य तथा पुनर्लाभको समग्र कार्ययोजना

क्र.सं.	क्रियाकलाप	जिम्मेवार निकाय	सहयोगी निकाय	समय सीमा
१	विपद् पूर्वतयारी तथा प्रतिकार्य योजना, २०८१ को अभिमुखिकरण तथा जनचेतना अभिवृद्धि गर्ने।	DDMC	स्थानीय तह, गै.स.स.हरू	२०८१ मंसिर मसान्त
२	वातावरणीय प्रभाव मूल्याङ्कन (EIA) का आधारमा मात्र स्थानीय स्तरमा विकासात्मक गतिविधिहरू सञ्चालन गर्ने।	DDMC LDMC	स्थानीय तह	निरन्तर
३	सबै विषय क्षेत्रहरूको (Cluster) विपद् पूर्वतयारी प्रतिकार्य तथा पुनर्लाभ योजना तयार गराउने।	DDMC स्थानीय तह	सम्बन्धित विषयगत कार्यालयहरू	२०८१ मंसिर मसान्त
४	विपद् व्यवस्थापनका लागि मानवीय क्षमता अभिवृद्धि गर्ने	DDMC	स्थानीय तह, गै.स.स.हरू	निरन्तर
५	विपद् व्यवस्थापनका लागि आर्थिक स्रोत नक्साङ्कन गर्ने	DDMC	स्थानीय तह, गै.स.स.हरू, जलविद्युत कम्पनी, निजीक्षेत्र	२०८१ मंसिर मसान्त

क्र.सं.	क्रियाकलाप	जिम्मेवार निकाय	सहयोगी निकाय	समय सीमा
६	धुन्चेस्थित भण्डारण गृहमा आवश्यक विपद् व्यवस्थापन सामग्री व्यवस्थापन गर्ने।	DDMC	स्थानीय तहहरू, जलविद्युत आयोजना तथा गै.स.स.हरू	निरन्तर
७	सबै संयन्त्रको उचित परिचालन गर्ने।	DDMC	जिल्ला समन्वय समितिको कार्यालय, गाउँपालिका तथा विषयगत क्लष्टरहरू	आवश्यकतानुसार निरन्तर
८	DRMIS लाई थप व्यवस्थित गर्ने।	DDMC	नेपाल टेलिकम, सञ्चार माध्यमहरू	निरन्तर

३.३.२ महामारी रोग सम्बन्धी:

महामारी रोकथाम तथा नियन्त्रण प्रभावका आधारमा स्वास्थ्य मापदण्डको पालना मार्फत सुरक्षित उपायहरूको अबलम्बन गरी स्वास्थ्य तथा जनसंख्या मन्त्रालय एवम् यस अन्तरगतका निकायहरूको अगुवाई रहने गरी आवश्यकतानुसार अभियान (सचेतना, अभिमुखीकरण, सञ्चारमाध्यम परिचालन आदि) सञ्चालन गरिनेछ।

क्र. सं.	सञ्चालन, तालिम प्राप्त जनशक्ति परिचालन।	जिम्मेवार निकाय	सहयोगी निकाय	आवश्यक श्रोत व्यवस्थापन	चुनौती
	<ul style="list-style-type: none"> सरोकारवाला निकायहरूको बैठक आयोजना गर्ने। जिल्ला प्रशासन, स्वास्थ्य, प्रहरी, रेडक्रस, सरकारी कार्यालय, गैरसरकारी संघ संस्थाले गर्ने कार्यहरूको योजना तयार पारी सम्पर्क व्यक्ति तोक्ने। रेडियो, पत्रपत्रिकामा महामारी रोगको सन्देश प्रशारण गर्ने। प्रत्येक घरधुरीमा सरसफाई स्वच्छता सम्बन्धी सचेतना जगाई स्वयंसेवक परिचालन मार्फत सामाजिक दूरी, हात धुने बानीको विकास र मास्क प्रयोग गर्ने। गा.पा. र वडास्तरमा महामारी 	जिल्ला विपद् व्यवस्थापन समिति, जिल्लास्थित सुरक्षा निकायहरू, स्थानीय तह, स्वास्थ्य संस्था,	जिल्ला स्थित सरकारी तथा अर्धसरकारी कार्यालयहरू, नेपाल रेडक्रस सोसाइटी र अन्य गैरसरकारी संघ संस्था र विकास साझेदारहरू	स्थानीय तह, गै.स.स., विकास आयोजनाहरू तथा विकास साझेदारहरू	महामारी रोग संक्रमण रोकथाम तथा नियन्त्रणको बारेमा पर्याप्त पूर्वतयारी नहुनु, यसबारे सर्वसाधारण सचेत नहुनु, स्वास्थ्य सम्बन्धी सुरक्षा मापदण्डको प्रयोग पूर्ण रूपमा पालना नहुनु, आवश्यक श्रोतसाधनको कमी हुनु लगायतका चुनौतीहरू रहेका छन्।

क्र. सं.	सञ्चालन, तालिम प्राप्त जनशक्ति परिचालन।	जिम्मेवार निकाय	सहयोगी निकाय	आवश्यक श्रोत व्यवस्थापन	चुनौती
	रोगको अभिमुखीकरण सञ्चालन गर्ने				
प्रतिकार्यको लागि तयारी					
	<ul style="list-style-type: none"> • आपतकालीन बैठकको आयोजना गर्ने। • रेडियो पत्रपत्रिका मार्फत महामारी रोगको सन्देश प्रसारण गर्ने। • महामारी रोगको रोकथाम तथा नियन्त्रणको लागि परीक्षणको दायरालाई वृद्धि गर्ने। • नेपाल सरकारले तोकेको मापदण्ड अनुसारका क्वारेन्टाइन स्थलको निर्माण गर्ने। • अति विपन्न परिवारलाई राहत वितरण गर्ने। • धेरै भिडभाड हुने क्षेत्रहरू (सरकारी कार्यालयहरू, बजार क्षेत्र, स्वास्थ्य संस्था) मा हात धुने स्थान व्यवस्था गर्ने। • महामारी रोग संक्रमणको जोखिम युक्त क्षेत्रमा काम गर्ने व्यक्तिहरूलाई स्वास्थ्य सुरक्षा सामग्री व्यवस्था र वितरण गर्ने। • महामारी रोगको संक्रमण देखिएका व्यक्तिको जिल्लास्थित रसुवा अस्पताल र जिवजिवे ग्रामि.ण 	<ul style="list-style-type: none"> जिल्ला विपद् व्यवस्था समिति, जिल्लास्थित सुरक्षा निकायहरू, स्थानीय तह, स्वास्थ्य संस्था 	<ul style="list-style-type: none"> जिल्ला स्थित सरकारी तथा अर्धसरकारी कार्यालयहरू, नेपाल रेडक्रस सोसाइटी र गैरसरकारी संघ संस्था र विकास साझेदारहरू 	<ul style="list-style-type: none"> स्थानीय तह, गै.स.स., विकास आयोजनाहरू तथा विकास साझेदारहरू 	<ul style="list-style-type: none"> महामारी रोगको संक्रमण बारेमा पूर्वतयारी भई संक्रमण रोकथाम तथा नियन्त्रणका लागि क्वारेन्टाइन स्थलको व्यवस्थापन तथा बन्दाबन्दीको पूर्णपालना गर्ने र गराउने, सचेतना बृद्धि गरी स्वास्थ्य सुरक्षा मापदण्डको पूर्ण पालना, स्वास्थ्य सुरक्षा सामग्रीको व्यवस्थापन गर्ने। नेपाल सरकारले तोकेको मापदण्ड बमोजिम गर्ने। नियमित हात धुने कार्यलाई प्रोत्साहन गर्दै हात धुने स्थानहरूलाई आवश्यक स्थानहरूमा थप गर्ने।

क्र. सं.	सञ्चालन, तालिम प्राप्त जनशक्ति परिचालन।	जिम्मेवार निकाय	सहयोगी निकाय	आवश्यक श्रोत व्यवस्थापन	चुनौती
	अस्पतालमा उपचार गर्ने। साथै संक्रमणको संख्या कक्षहरूको व्यवस्था गर्ने।				

४. कार्यक्षेत्रगत रूपमा पूर्वतयारी, प्रतिकार्य तथा पुनर्लाभ सम्बन्धी कार्ययोजना

४.१ समन्वय, खोजी तथा उद्धार

क्र.सं.	क्रियाकलाप	जिम्मेवार निकाय	सहयोगी निकाय	समय/सीमा
पूर्वतयारी कार्ययोजना				
१	विपद् जोखिम न्यूनीकरण तथा व्यवस्थापन सम्बन्धमा सबै विषयक्षेत्रहरूको (Cluster) छुट्टाछुट्टै बैठक सञ्चालन गर्ने। सदस्यहरूको जिम्मेवारी तोक्ने। प्रतिकार्यका लागि तयारी अवस्थामा रहने।	जिल्ला विपद् व्यवस्थापन समिति, स्थानीय विपद् व्यवस्थापन समिति	सम्बन्धित विषयगत कार्यालयहरू सडक तथा पूर्वाधार कार्यालय,	पहिलो त्रैमासिक
२	जिल्ला विपद् व्यवस्थापन कोषलाई अद्यावधिक राख्ने।	जिल्ला विपद् व्यवस्थापन समिति	जिल्ला प्रशासन कार्यालय	पहिलो त्रैमासिक
३	विपद् जोखिमका सम्भावित क्षेत्रका जनप्रतिनिधि तथा नागरिकहरू र साझेदार निकायहरू र सम्पर्क व्यक्तिको विवरण अद्यावधिक गर्ने।	जिल्ला विपद् व्यवस्थापन समिति, स्थानीय विपद् व्यवस्थापन समिति	सम्बन्धित विषयगत कार्यालयहरू र DEOC	पहिलो त्रैमासिक
४	विपद् जोखिमयुक्त स्थानमा पूर्व चेतावनी (Early Warning) का लागि प्रत्येक स्थानीय तहले प्रत्येक वडाका लागि कम्तिमा १/१ वटा माइक तथा साइरन खरिद गरी तयारी अवस्थामा राख्ने।	स्थानीय विपद् व्यवस्थापन समिति	जिल्ला विपद् व्यवस्थापन समिति स्थानीय तह	पहिलो त्रैमासिक
५	विपद् जोखिम स्थानमा विपद् सम्बन्धी जनचेतनामूलक सामग्री वितरण गर्ने, साथै सञ्चार माध्यमबाट विपद् सचेतना सम्बन्धी प्रचार प्रसार गर्ने गराउने।	जिल्ला विपद् व्यवस्थापन समिति, स्थानीय विपद् व्यवस्थापन समिति	विपद् क्षेत्रमा काम गर्ने गैर सरकारी संस्थाहरू स्थानीय सञ्चार माध्यम, स्थानीय तह	पहिलो त्रैमासिक/ निरन्तर
६	सबै गाउँपालिका, वडाहरूमा Volunteers समूह निर्माण, तालिम र विकास	सबै गाउँपालिका	विपद् क्षेत्रमा काम गर्ने गैर सरकारी	तत्कालै

क्र.सं.	क्रियाकलाप	जिम्मेवार निकाय	सहयोगी निकाय	समय/सीमा
			संस्थाहरू	
७	जिल्ला तथा स्थानीय स्तरमा उपलब्ध खोज तथा उद्धार सामग्रीहरूको सूची तयार गरी व्यवस्थापन गर्ने।	जिल्ला विपद् व्यवस्थापन समिति,	स्थानीय तह	तत्कालै
८	विपद् व्यवस्थापन कार्यसँग सम्बन्धित विषयगत कार्यालय प्रमुखहरू मनसुन अवधिभर कार्यालयमा नै रहने, चनाखो रहने, विशेष कारणबश कार्यालय छाड्न परेमा कार्यसम्पादनमा असर नपर्ने सुनिश्चित गर्ने।	जिल्ला प्रशासन कार्यालय	सम्बन्धित कार्यालय प्रमुख	निरन्तर
९	सबै स्थानीय तह र कार्यालयमा विपद् सम्पर्क व्यक्ति तोक्ने	सम्बन्धित कार्यालय प्रमुख	-	तुरुन्तै
११	एकद्वार प्रणालीबाट मात्र विषयगत निकायको सूचना आदान प्रदान गर्ने।	- क्लष्टर लिड निकाय - जिल्ला प्रशासन कार्यालय	-	निरन्तर
१२	सबै स्थानीय तहमा हेलिप्याड निर्माण सञ्चालन।	सम्बन्धित गाउँपालिका		
१३	धुञ्चे ब्यारेक, मैलुङ क्षेत्रमा नाईटभिजन हेलिप्याड निर्माण	- नेपाली सेना - स्थानीय निकाय		
१४	सबै स्थानीय तहहरूमा Ware House को निर्माण गर्ने।	सम्बन्धित गाउँपालिका		
१५	प्रत्येक गाउँपालिकास्तरमा आपतकालीन कार्यसञ्चालन केन्द्र विन्दु (LEOC) स्थापना गर्ने।	सम्बन्धित गाउँपालिका		
प्रतिकार्य कार्ययोजना				
१	विपद्को जानकारी पश्चात जिल्ला विपद् व्यवस्थापन समितिको अध्यक्षले तुरुन्तै उद्धार तथा राहत कार्यका लागि निर्देशन दिने	जिल्ला विपद् व्यवस्थापन समिति	Cluster Head, सुरक्षा निकाय, गैर सरकारी संस्था	तुरुन्तै
२	उद्धार तथा राहत कार्यका लागि सबै Cluster हरूलाई परिचालन गर्ने।	जिल्ला विपद् व्यवस्थापन समिति	गैर सरकारी संस्था	निरन्तर
३	द्रुत लेखाजोखा (Initial Rapid Assessment) सम्बन्धी फारम प्रयोग गरी तत्कालीन मानवीय सहयोगका लागि सूचना संकलन गर्ने।	जिल्ला विपद् व्यवस्थापन समिति	सुरक्षा निकाय, रेडक्रस, गैर सरकारी संस्था	तत्कालै

क्र.सं.	क्रियाकलाप	जिम्मेवार निकाय	सहयोगी निकाय	समय/सीमा
४	विपद् व्यवस्थापनसँग सम्बन्धित क्लष्टर हेड, स्थानीय तहका प्रमुख, विपद् सम्पर्क व्यक्तिहरूको सम्पर्क सुत्र तयार गरी विपद्को सूचना प्राप्त भएपश्चात Social Networks/SMS मार्फत जानकारी गराउने व्यवस्था मिलाउने।	जिल्ला प्रशासन कार्यालय	Cluster Team	घटना घटेको जानकारी पाएको १० मिनेटभित्र
५	प्रभावकारी रूपमा राहत तथा उद्धारका लागि स्थानीय विपद् व्यवस्थापन समितिलाई क्रियाशील बनाउने।	जिल्ला विपद् व्यवस्थापन समिति	जिल्ला समन्वय समिति	निरन्तर
६	सुरक्षित स्थानहरूको पहिचान गरी सरोकारवाला व्यक्ति निकायलाई जानकारी गराउने।	स्थानीय विपद् व्यवस्थापन समिति	स्थानीय तह, सुरक्षा निकाय	तुरुन्तै
८	सूचना संकलन र प्रवाहका लागि पालिकास्तरमा रहेको आपतकालीन कार्यसञ्चालन केन्द्र (LEOC) सँगको सम्पर्कमा रहने	DEOC	जिल्ला प्रशासन कार्यालय	निरन्तर
९	स्थानीय तह तथा विपद् व्यवस्थापन सम्बद्ध संघ संस्थाहरूसँगको समन्वयमा स्रोत परिचालन गर्ने।	जिल्ला विपद् व्यवस्थापन समिति	जिल्ला समन्वय समिति, स्थानीय तह	तुरुन्तै/निरन्तर
१०	अत्यावश्यक सेवा (सञ्चार, विद्युत लगायत) प्रवाहलाई यथाशक्य चाँडो सञ्चालनमा ल्याउने व्यवस्था मिलाउने।	जिल्ला विपद् व्यवस्थापन समिति	नेपाल टेलिकम, विद्युत प्रधिकरण सडक डिभिजन कार्यालय	तुरुन्तै/ यथाशक्य चाँडो
११	विपद् अवस्था विश्लेषण गरी विपद् व्यवस्थापनका लागि प्रदेश तथा केन्द्र सरकारसँग समन्वय गर्ने	जिल्ला विपद् व्यवस्थापन समिति	स्थानीय तह	निरन्तर

४.२ खाद्य तथा कृषि

क्र.सं.	क्रियाकलाप	विषयगत जिम्मेवार निकाय	सहयोगी सदस्य निकायहरू	समय
पूर्वतयारी कार्ययोजना				
१	खाद्य तथा कृषि Cluster बैठक सञ्चालन गर्ने। खाद्य तथा कृषि सहयोगको नक्साङ्कन गर्ने।	स्थानीय तहहरू, कृषि ज्ञान केन्द्र, नुवाकोट DDMC,	विषयगत संस्थाहरू	निरन्तर
२	खाद्यान्न वितरण कार्यदल गठन गर्ने।	स्थानीय तहहरू, कृषि ज्ञान केन्द्र, नुवाकोट	कृषि क्षेत्रमा काम गर्ने गैर सरकारी संस्था, निजि	निरन्तर

		DDMC,	तहका संस्थाहरु	
३	खाद्यान्न भण्डारण तथा आपतकालीन आपूर्तिको व्यवस्था मिलाउने।	जिल्ला विपद् व्यवस्थापन समिति, कृषि ज्ञान केन्द्र	स्थानीय तह	निरन्तर
४	तयारी खाद्यान्नको बजार उपलब्धता पहिचान गर्ने।	कृषि ज्ञान केन्द्र, नुवाकोट	स्थानीय तह, उद्योग वाणिज्य संघ	निरन्तर
प्रतिकार्य कार्ययोजना				
१	समन्वय, खोज तथा उद्धार Cluster सँग समन्वय गरी प्रभावित क्षेत्रको विवरण लिई आवश्यक खाद्य सामग्रीको वितरणको व्यवस्था मिलाउने।	स्थानीय तह कृषि ज्ञान केन्द्र, नुवाकोट DDMC	गैरसरकारी संस्थाहरु	निरन्तर
२	प्रभावित/विस्थापित व्यक्तिहरूलाई खाद्य सुरक्षा कार्ड उपलब्ध गराउने।	जिल्ला प्रशासन कार्यालय	स्थानीय तह	घटना घटेको १ दिन भित्र
३	वितरण हुने खाद्य सामग्रीको गुणस्तरीयता सुनिश्चित गर्ने।	जिल्ला प्रशासन कार्यालय	स्थानीय तह	निरन्तर
४	वितरण केन्द्र निर्धारण गरी सबै सरोकारवालालाई जानकारी गराउने।	जिल्ला विपद् व्यवस्थापन समिति, स्थानीय विपद् व्यवस्थापन समिति	उद्योग वाणिज्य संघ	निरन्तर
५	व्यक्ति तथा निकायबाट प्राप्त खाद्य सामग्रीको सहयोगलाई एकद्वार प्रणालीबाट खाद्य सुरक्षा कार्डका आधारमा वितरण गर्ने।	जिल्ला विपद् व्यवस्थापन समिति, स्थानीय विपद् व्यवस्थापन समिति	कृषि ज्ञान केन्द्र, नुवाकोट	निरन्तर

४.३ आपतकालीन आश्रय स्थल

पूर्वतयारी कार्ययोजना				
१	आपतकालीन आश्रय व्यवस्थापनसँग सम्बद्ध निकायको सहभागितामा Cluster को बैठक सञ्चालन गर्ने।	<ul style="list-style-type: none"> सघन शहरी विकास तथा भवन निर्माण डिभिजन कार्यालय स्थानीय तह DDMC 	राष्ट्रिय विपद् जोखिम न्यूनीकरण तथा व्यवस्थापन प्राधिकरण गैर सरकारी संस्था	
२	सम्भावित विपद् जोखिम अनुसार आपतकालीन आश्रयस्थलहरू (विद्यालय, सामुदायिक भवन,	<ul style="list-style-type: none"> सघन शहरी विकास तथा भवन निर्माण डिभिजन कार्यालय 	-स्थानीय तह, -स्थानीय प्रहरी	

	सुरक्षित अन्य स्थान) को पहिचान गर्ने।	•स्थानीय तह DDMC	चौकीहरू	
३	विस्थापितहरूको लागि आवश्यक गैरखाद्य सामग्रीहरू त्रिपाल, टेन्ट, भाडाकुडा, लत्ता कपडा लगायत सामग्रीहरू तथा स्रोतको व्यवस्थापन गर्ने।	•सघन शहरी विकास तथा भवन निर्माण डिभिजन कार्यालय •स्थानीय तह DDMC	-स्थानीय तह, -स्थानीय प्रहरी चौकी -रेडक्रस	
प्रतिकार्य कार्ययोजना				
१	आपतकालीन आश्रय व्यवस्थापन Cluster को आपतकालीन बैठक सञ्चालन गर्ने।	•सघन शहरी विकास तथा भवन निर्माण डिभिजन कार्यालय •स्थानीय तह	स्थानीय तह	घटनाको जानकारी पाउने वित्तिकै
२	आश्रयस्थलका लागि टेन्ट, त्रिपाल, डोरी, बास लगायतका सामग्रीहरू भण्डारण स्थलबाट सम्बन्धित स्थानमा पुऱ्याई वितरण गर्ने।	•सघन शहरी विकास तथा भवन निर्माण डिभिजन कार्यालय •स्थानीय तह	स्थानीय तह, रेडक्रस	तुरुन्तै
३	भाडाँकुडा तथा लत्ताकपडा व्यवस्थापन गर्ने	जिल्ला विपद् व्यवस्थापन समिति	नेपाल रेडक्रस, स्थानीय तह	तुरुन्तै

४.४ आवास तथा गैर खाद्य क्षेत्र

क्र.सं.	क्रियाकलाप	जिम्मेवार निकाय	सहयोगी निकाय	समय
पूर्वतयारी कार्ययोजना				
१	आपतकालीन स्वास्थ्य र पोषण Cluster बैठक सञ्चालन गरी आपतकालीन स्वास्थ्य परीक्षण कार्यदल गठन गर्ने।	जनस्वास्थ्य कार्यालय	स्थानीय तह, गैर सरकारी संस्था	पहिलो त्रैमासिक
२	सरकारी/गैरसरकारी, सामुदायिक तथा निजी स्वास्थ्य सेवा प्रदायक संस्था तथा क्षमता नक्साङ्कन गर्ने।	जनस्वास्थ्य कार्यालय	स्थानीय तह, गैर सरकारी संस्था	पहिलो त्रैमासिक
३	आपतकालीन अवस्थामा आवश्यक पर्ने औषधीहरूको Buffer Stock सबै स्थानीय निकायहरूमा राख्ने व्यवस्था मिलाउने	जनस्वास्थ्य कार्यालय	स्थानीय तह, गैर सरकारी संस्था	तुरुन्तै
४	विपद् समयमा हुन सक्ने महामारीको सम्बन्धमा जनचेतनामूलक कार्यक्रमहरू सञ्चालन गर्ने साथै उक्त समयमा परिचालित हुन RRT हरूलाई तयारी अवस्थामा राख्ने	जनस्वास्थ्य कार्यालय	सञ्चार माध्यम	पहिलो त्रैमासिक
५	प्रभावित क्षेत्रमा स्वास्थ्य शिविर सञ्चालन गर्न	जनस्वास्थ्य कार्यालय	गैर सरकारी संस्था,	पहिलो त्रैमासिक

क्र.सं.	क्रियाकलाप	जिम्मेवार निकाय	सहयोगी निकाय	समय
	कार्यटोली गठन गर्ने।		सुरक्षा निकाय	
६	थप उपचारका लागि सम्भावित स्वास्थ्य संस्था तथा क्षमताको नक्साङ्कन गर्ने।	जनस्वास्थ्य कार्यालय		पहिलो त्रैमासिक
७	एम्बुलेन्सको मर्मत सम्भार गरी चालू हालतमा राख्न नेपाल रेडक्रस, चिलिमे हाइड्रोपावरलाई अनुरोध गर्ने। आवश्यकतानुसार परिचालन गर्न नुवाकोट जिल्लामा रहेका एम्बुलेन्सहरूको विवरण समेत अद्यावधिक गर्ने।	स्थानीय तह, जनस्वास्थ्य कार्यालय	रेडक्रस, चिलिमे हाइड्रोपावर	पहिलो त्रैमासिक
प्रतिकार्य कार्ययोजना				
१	आपतकालीन बैठक सञ्चालन गरी कार्य जिम्मेवारी निर्धारण गर्ने।	जनस्वास्थ्य कार्यालय	गैर सरकारी संस्था	तुरुन्तै
२	घाइतेहरूको उपचारका लागि तत्काल RRT टोली परिचालन गर्ने। थप उपचारका लागि रसुवा अस्पताल तथा नुवाकोट/काठमाडौं स्थित अस्पतालमा पठाउने।	जनस्वास्थ्य कार्यालय, रसुवा अस्पताल, गैर सरकारी संस्था	सुरक्षा निकाय, रेडक्रस	निरन्तर
३	गर्भवती, सुत्केरी, शिशुहरूको लागि पोषण युक्त खाद्य सामग्री उपलब्ध गराउने खाद्य क्षेत्रलाई सिफारिस गर्ने।	जनस्वास्थ्य कार्यालय	गैर सरकारी संस्था	तुरुन्तै
४	आश्रयस्थलमा हुनसक्ने झाडापखाला, हैजा, टाईफाइड, हेपाटिस A, E आदि रोगहरू फैलन नदिन रोकथामका उपायहरू अबलम्बन गर्ने।	जनस्वास्थ्य कार्यालय रसुवा अस्पताल	गैर सरकारी संस्था	तुरुन्तै
५	स्वास्थ्य तथा पोषण शिविर सञ्चालन गर्ने।	जनस्वास्थ्य कार्यालय रसुवा अस्पताल	गैर सरकारी संस्था, सुरक्षा निकाय	तुरुन्तै

४.५ आपतकालीन स्वास्थ्य र पोषण

क्र.सं.	क्रियाकलाप	जिम्मेवार निकाय	सहयोगी निकाय	समय
पूर्वतयारी कार्ययोजना				
१	आपतकालीन स्वास्थ्य र पोषण Cluster बैठक सञ्चालन गरी आपतकालीन स्वास्थ्य परिक्षण कार्यदल गठन गर्ने।	जनस्वास्थ्य कार्यालय	स्थानीय तह, गैर सरकारी संस्था	पहिलो त्रैमासिक
२	सरकारी/गैरसरकारी, सामुदायिक तथा निजी स्वास्थ्य सेवा प्रदायक संस्था तथा क्षमता नक्साङ्कन गर्ने।	जनस्वास्थ्य कार्यालय	स्थानीय तह, गैर सरकारी संस्था	पहिलो त्रैमासिक

क्र.सं.	क्रियाकलाप	जिम्मेवार निकाय	सहयोगी निकाय	समय
३	आपतकालीन अवस्थामा आवश्यक पर्ने औषधीहरूको Buffer Stock सबै स्थानीय निकायहरूमा राख्ने व्यवस्था मिलाउने	जनस्वास्थ्य कार्यालय	स्थानीय तह, गैर सरकारी संस्था	तुरुन्तै
४	विपद् समयमा हुन सक्ने महामारीको सम्बन्धमा जनचेतनामूलक कार्यक्रमहरू सञ्चालन गर्ने साथै उक्त समयमा परिचालित हुन RRT हरूलाई तयारी अवस्थामा राख्ने	स्थानीय तह/जनस्वास्थ्य कार्यालय	सञ्चार माध्यम	पहिलो त्रैमासिक
५	प्रभावित क्षेत्रमा स्वास्थ्य शिविर सञ्चालन गर्न कार्यटोली गठन गर्ने।	जनस्वास्थ्य कार्यालय	गैर सरकारी संस्था, सुरक्षा निकाय	पहिलो त्रैमासिक
६	थप उपचारका लागि सम्भावित स्वास्थ्य संस्था तथा क्षमताको नक्साङ्कन गर्ने।	जनस्वास्थ्य कार्यालय		पहिलो त्रैमासिक
७	एम्बुलेन्सको मर्मत सम्भार गरी चालू हालतमा राख्ने।	स्थानीय तह, जनस्वास्थ्य कार्यालय, रसुवा अस्पताल	नेपाल रेडक्रस, जल विद्युत आयोजनाहरू	पहिलो त्रैमासिक

प्रतिकार्य कार्ययोजना

१	आपतकालीन बैठक सञ्चालन गरी कार्य जिम्मेवारी तोक्ने।	जनस्वास्थ्य कार्यालय	गैर सरकारी संस्था	तुरुन्तै
२	घाइतेहरूको उपचारका लागि तत्काल RRT टोली परिचालन गरी उपचारको व्यवस्था मिलाउने।	जनस्वास्थ्य कार्यालय, रसुवा अस्पताल, गैर सरकारी संस्था	सुरक्षा निकाय, नेपाल रेडक्रस	निरन्तर
३	गर्भवती, सुत्केरी, शिशुहरूको लागि पोषणयुक्त खाद्य सामग्री उपलब्ध गराउने।	जनस्वास्थ्य कार्यालय	गैर सरकारी संस्था	तुरुन्तै
४	आश्रयस्थलमा हुनसक्ने झाडापखाला, हैजा, टाईफाइड, हेपाटाइटिस A, E आदि रोगहरू फैलन नदिन रोकथामका उपायहरू अबलम्बन गर्ने।	जनस्वास्थ्य कार्यालय रसुवा अस्पताल	गैर सरकारी संस्था	तुरुन्तै
५	स्वास्थ्य तथा पोषण शिविर सञ्चालन गर्ने।	जनस्वास्थ्य कार्यालय रसुवा अस्पताल	गैर सरकारी संस्था, सुरक्षा निकाय	तुरुन्तै

४.६ आपतकालीन शिक्षा

क्र.सं.	क्रियाकलाप	जिम्मेवार निकाय	सहयोगी निकाय	समय
पूर्वतयारी कार्ययोजना				
१	Cluster बैठक सञ्चालन गरी आपतकालीन शैक्षिक	शिक्षा विकास तथा समन्वय इकाई र स्थानीय तहको शिक्षा शाखा	गैर सरकारी	पहिलो

	कार्यदल गठन गर्ने।		संस्था	त्रैमासिक
२	जोखिमयुक्त स्थानमा रहेका विद्यालय, प्रारम्भिक बालविकास केन्द्र, साक्षरता कक्षा तथा स्रोतको नक्साङ्कन गर्ने।	शिक्षा विकास तथा समन्वय इकाई र स्थानीय तहको शिक्षा शाखा	गैर सरकारी संस्था	पहिलो त्रैमासिक
३	प्रभावित क्षेत्रमा अस्थायी सिकाइ केन्द्र (Temporary learning Center-TLC) सञ्चालन गर्न सकिने स्थान, त्रिपाल, टेन्ट, आपतकालीन शैक्षिक सामग्री, खेल सामग्री व्यवस्थापन गर्ने	शिक्षा विकास तथा समन्वय इकाई र स्थानीय तहको शिक्षा शाखा	सहरी विकास तथा भवन निर्माण डिभिजन कार्यालय	तुरुन्तै

प्रतिकार्य कार्ययोजना

१	Cluster बैठक सञ्चालन गरी शैक्षिक कार्यदल परिचालन गर्ने	शिक्षा विकास तथा समन्वय इकाई र स्थानीय तहको शिक्षा शाखा	गैर सरकारी संस्था	तुरुन्तै
२	अस्थायी सिकाई केन्द्र स्थापना गरी शैक्षिक गतिविधि सञ्चालन गर्ने।	शिक्षा विकास तथा समन्वय इकाई र स्थानीय तहको शिक्षा शाखा	गैर सरकारी संस्था	तुरुन्तै
३	मनोसामाजिक परामर्श तालिम लिएका शिक्षकहरूको परिचालन तथा विभिन्न मनोरञ्जनात्मक गतिविधि सञ्चालन गर्ने।	शिक्षा विकास तथा समन्वय इकाई र स्थानीय तहको शिक्षा शाखा	गैर सरकारी संस्था	तुरुन्तै

४.७ खानेपानी तथा सरसफाई

क्र.सं.	क्रियाकलाप	जिम्मेवार निकाय	सहयोगी निकाय	समय
पूर्वतयारी कार्ययोजना				
१	WASH Cluster बैठक सञ्चालन गर्ने।	खानेपानी तथा सरसफाई डिभिजन कार्यालय, धादिङ	गैर सरकारी संस्था, स्थानीय तह,	पहिलो त्रैमासिक
२	प्रभावित क्षेत्र, आपतकालीन आश्रयस्थल स्थलहरूमा स्वच्छ खानेपानी, शौचालय, सरसफाईका लागि आवश्यक सामग्री तथा स्रोत नक्साङ्कन गर्ने।	खानेपानी तथा सरसफाई डिभिजन कार्यालय, धादिङ	स्थानीय खानेपानी उपभोक्ता समितिहरू	पहिलो त्रैमासिक
३	खानेपानी, सरसफाई तथा स्वास्थ्य प्रवर्द्धन सम्बन्धी तालिम प्राप्त व्यक्तिको सूची तयार गरी आवश्यकतानुसार परिचालनका लागि तयारी अवस्थामा राख्ने।	खानेपानी तथा सर सफाई डिभिजन कार्यालय, धादिङ		तुरुन्तै

क्र.सं.	क्रियाकलाप	जिम्मेवार निकाय	सहयोगी निकाय	समय
प्रतिकार्य कार्ययोजना				
१	Cluster बैठक सञ्चालन गरी तोकिएको कार्यविवरण अनुसार तुरुन्तै परिचालन गर्ने।	खानेपानी तथा सरसफाई डिभिजन कार्यालय, धादिङ	गैर सरकारी संस्था, स्थानीय तह, स्थानीय खानेपानी उपभोक्ता समितिहरू	तुरुन्तै
२	प्रभावित क्षेत्र/ आश्रयस्थलमा रहेको खानेपानीको मुहान सफा राख्ने (पियुष, वाटरगार्ड) तथा निश्चितस्थलमा मात्र दिसा पिसाब गर्न सचेतीकरण गर्ने।	खानेपानी तथा सरसफाई डिभिजन कार्यालय, धादिङ		तुरुन्तै
३	अस्थायी सिकाई केन्द्र मार्फत सरसफाई सम्बन्धी सचेतना प्रवर्दन गर्ने	खानेपानी तथा सर सफाई डिभिजन कार्यालय, धादिङ		तुरुन्तै
४	आश्रयस्थलमा आवश्यकता अनुसार सरसफाई Kit (हार्पिक, फिनेल, ब्रस लगायत) उपलब्ध गराउने।	खानेपानी तथा सर सफाई डिभिजन कार्यालय, धादिङ		तुरुन्तै
५	आपतकालीन आश्रयस्थलको अन्तिम निर्मलीकरण र सरसफाईको प्रबन्ध मिलाउने।	खानेपानी तथा सर सफाई डिभिजन कार्यालय, धादिङ		तुरुन्तै

४.८ संरक्षण:

क्र.सं.	क्रियाकलाप	जिम्मेवार निकाय	सहयोगी निकाय	समय
पूर्वतयारी कार्ययोजना				
१	संरक्षण Cluster बैठक सञ्चालन गर्ने। कार्य जिम्मेवारी तोक्ने।	स्थानीय तह/बाल कल्याण अधिकारी	गैर सरकारी संस्था	पहिलो त्रैमासिक
२	मनोसामाजिक परामर्शकर्ताहरूको विवरण अद्यावधिक गर्ने।	स्थानीय तह/बाल कल्याण अधिकारी	गै.सं.स.	पहिलो त्रैमासिक
३	कानूनी उपचार, पुनर्स्थापना केन्द्र लगायतको पूर्वतयारी गर्ने।	स्थानीय तह/बाल कल्याण अधिकारी	गै.सं.स.	निरन्तर
४	विपद्को समयमा महिला, बालबालिका, अशक्त उपर हुनसक्ने जोखिमका बारेमा अभिमुखीकरण गर्ने।	स्थानीय तह/बाल कल्याण अधिकारी	जिल्ला प्रहरी कार्यालय, गैसस	निरन्तर
प्रतिकार्य कार्ययोजना				
१	घाइते, अपाङ्ग, ज्येष्ठ नागरिक तथा विशेष संरक्षणको आवश्यकता भएका व्यक्तिहरूको स्वास्थ्य तथा सुरक्षित बसाइका लागि समन्वय	बाल कल्याण अधिकारी/स्थानीय तह	जिल्ला प्रहरी कार्यालय, गैर सरकारी संस्था, जनस्वास्थ्य कार्यालय	निरन्तर

क्र.सं.	क्रियाकलाप	जिम्मेवार निकाय	सहयोगी निकाय	समय
	गर्ने।			
२	हराएका तथा बिछोडिएका परिवारको खोजी र पारिवारिक पुनर्मिलन र संरक्षण कार्यका लागि स्वयमसेवक परिचालन गर्ने।	बाल कल्याण अधिकारी/स्थानीय तह	जिल्ला प्रहरी कार्यालय, गैर सरकारी संस्था	निरन्तर
३	मनोसामाजिक परामर्श सञ्चालन गर्ने।	बाल कल्याण अधिकारी/स्थानीय तह	जिल्ला प्रहरी कार्यालय, गैर सरकारी संस्था	निरन्तर
४	बालबालिका संरक्षण, चेलिवेटी बेचविखन नियन्त्रण सम्बन्धमा भरपर्दो संयन्त्र निर्माण गर्ने।	बाल कल्याण अधिकारी/स्थानीय तह	राष्ट्रिय मानव अधिकार आयोग, महिला संजाल, माइती नेपाल, बाल क्लव, जिल्ला प्रहरी कार्यालय	निरन्तर

४.९ बन्दोबस्ती क्षेत्र

क्र.सं.	क्रियाकलाप	जिम्मेवार निकाय	सहयोगी निकाय	समय
पूर्वतयारी कार्ययोजना				
१	प्रतिकार्यका लागि प्रयोग हुनसक्ने जिल्ला भित्रका सवारी साधन तथा अन्य उपकरण हरूको विवरण अद्यावधिक गर्ने।	<ul style="list-style-type: none"> जिल्ला प्रशासन कार्यालय, सुरक्षा निकायहरू, स्थानीय तह, 	जिल्ला स्थित सरकारी तथा सार्वजनिक कार्यालयहरू, हाइड्रोपावर कम्पनी, निजी क्षेत्र	निरन्तर
२	सवारी सञ्चालनका लागि मनसुन अवधिभर सबै कार्यालयले सवारी साधन चुस्त दुरुस्त राख्ने।	जिल्ला प्रशासन कार्यालय	जिल्ला स्थित कार्यालयहरू	निरन्तर
प्रतिकार्य कार्ययोजना				
१	जिल्लाका सबै सरकारी, गैरसरकारी संस्था तथा निजी सवारी साधन, एम्बुलेन्स उपकरणहरू समन्वयात्मक रूपमा परिचालन गर्ने	जिल्ला प्रशासन कार्यालय स्थानीय तह	जिल्ला स्थित कार्यालयहरू, हाइड्रोपावर कम्पनी, निजी क्षेत्र	तुरुन्तै
२	भण्डार गृहमा रहेका सामग्रीहरू परिचालन गर्ने।	जिल्ला प्रशासन कार्यालय	DEOC	तुरुन्तै
३	खोज तथा उद्धार एवम् समन्वयमा खटिने जनशक्तीको लागि बन्दोबस्तीको प्रबन्ध गर्ने।	जिल्ला प्रशासन कार्यालय	स्थानीय तह	तुरुन्तै

४.१० तत्कालीन पुनर्लाभ

क्र.सं.	क्रियाकलाप	जिम्मेवार निकाय	सहयोगी निकाय	समय
पूर्वतयारी कार्ययोजना				
१	सम्भावित विपद् पश्चात पुनर्लाभमा संलग्न सरकारी तथा गैरसरकारी संस्थाहरूको विवरण अद्यावधिक गर्ने। स्रोतको नक्साङ्कन गर्ने।	जिल्ला समन्वय समिति	जिल्ला विपद् व्यवस्थापन समिति	निरन्तर
२	सबै Cluster हरूको नियमित बैठक सञ्चालन गर्ने।	जिल्ला विपद् व्यवस्थापन समिति		निरन्तर
प्रतिकार्य कार्ययोजना				
१	स्थानीय तह, प्रदेश सरकार र केन्द्र सरकारसँग सहकार्य गरी पुनर्लाभका कार्य गर्ने।	जिल्ला प्रशासन कार्यालय	स्थानीय तह, भवन तथा शहरी विकास डिभिजन कार्यालय	तुरुन्तै

५. क्षेत्रगत अगुवा तथा समिति संरचना:

क्र. सं.	क्षेत्र	क्षेत्रगत अगुवा	सम्पर्क व्यक्ति	सम्पर्क नं.	
				मोवाईल	कार्यालय
१	समन्वय, खोज तथा उद्धार	जिल्ला प्रशासन कार्यालय	प्रमुख जिल्ला अधिकारी	९८५१२७७७७७	०१०५४०१३१
२	खाद्य तथा कृषि	कृषि ज्ञान केन्द्र नुवाकोट	कार्यालय प्रमुख	९८५११५०१२८	
३	आपतकालीन आश्रय स्थल तथा गैर खाद्य सामग्री	सघन शहरी भवन निर्माण आयोजना धादिङ	आयोजना प्रमुख	९८५११३८९०७	०१०५२१२२६
४	आपतकालीन स्वास्थ्य तथा पोषण	जनस्वास्थ्य कार्यालय	कार्यालय प्रमुख	९८५५०६८८५८	०१०५४०१८८
५	आपतकालीन शिक्षा	शिक्षा विकास तथा समन्वय इकाई र स्थानीय तहको शिक्षा शाखा	इकाई प्रमुख	९८५११६३६६७	५४०१५७
६	आपतकालीन संरक्षण बन्दोबस्ती तत्कालीन पुनर्लाभ	जिल्ला प्रशासन कार्यालय	प्रमुख जिल्ला अधिकारी	९८५१२७७७७७	५४०१३१, ५४००१९ (२४सै घण्टा)
७	खानेपानी स्वास्थ्य सरसफाई	खानेपानी तथा सरसफाई डिभिजन कार्यालय, धादिङ	डिभिजन प्रमुख	९८५१२५४५२७	
८	तत्कालीन पुनर्लाभ	जिल्ला समन्वय समिति	जिल्ला समन्वय अधिकारी	५४०२५२	५४०२५२
		गोसाईकुण्ड गा.पा.	दुतेन्द्र चाम्लिङ	९८४१९३५३९६	
		आमाछोदिङमो गा.पा.	गोपाल प्रसाद दुलाल	९८४०८०५३०१	
		कालिका गा.पा.	कृष्ण बहादुर के.सी.कुँवर	९८५११८५०९६	
		उत्तरगया गा.पा.	दिपक प्रसाद अधिकारी	९८५१२५४७९०	

क्र. सं.	क्षेत्र	क्षेत्रगत अगुवा	सम्पर्क व्यक्ति	सम्पर्क नं.	
				मोबाईल	कार्यालय
		नौकुण्ड गा.पा.	नविन गिरी	९८४१११५१००	

६ स्थानीय तहहरूमा रहेको विपद् सम्पर्क व्यक्तिहरूको विवरण

गाउँपालिका	पद	नाम थर	सम्पर्क नं.	इमेल
आमाछोदिङमो	प्रमुख प्रशासकीय अधिकृत	गोपाल प्रसाद दुलाल	९८४०८०५३०१	aamachhodingmo@gmail.com
उत्तरगया	प्रमुख प्रशासकीय अधिकृत	दिपक प्रसाद अधिकारी	९८५१२५४७९०	uttargayarm@gmail.com
कालिका	प्रमुख प्रशासकीय अधिकृत	कृष्ण बहादुर के.सी.कुँवर	९८५११८५०९६	kalikagaupalika@gmail.com
गोसाईकुण्ड	प्रमुख प्रशासकीय अधिकृत	दुतेन्द्र चाम्लिङ	९८४१९३५३९६	gosaikundapalika@gmail.com
नौकुण्ड	प्रमुख प्रशासकीय अधिकृत	नविन गिरी	९८४१११५१००	naukundagaunpalika@gmail.com

अनुसूची -१

२०७४ सालमा राष्ट्रिय पुनर्निर्माण प्राधिकरणको भूप्रकोप प्रतिवेदनका आधारमा तयार गरिएको जोखिमको अवस्था

क्र. सं.	साविक गाबिस	वस्ती	प्रकोप -एच	संभाव्यता -पी	जोखिम मूल्य-आर	नाजुकता -भी	जोखिम स्कोर	सर्वे समूहको टिप्पणी
१	भोर्ले	बास भङ्ग्याड	२	५	४	४	१६०	जोखिमको प्रकार २ - ४ वटा घरहरू प्रभावित छन्। जोखिम स्केल उल्लेख गरिएको छैन।
	भोर्ले	कराडगो	३	५	३	३	१३५	जोखिमको प्रकार २ - उच्च जोखिमको अवस्था। ५ वटा घरहरू प्रभावित छन्।
	भोर्ले	खाल्चेत	४	५	२	४	१६०	जोखिमको प्रकार २ - उच्च जोखिमको अवस्था। हाल कुनै पनि घरहरू प्रभावित छैनन्।
	भोर्ले	तल्लो रुस्पानी	२	५	३	३	९०	जोखिमको प्रकार २ - मध्यम तहको जोखिमको अवस्था। २ वटा घरहरू प्रभावित छन्।
	भोर्ले	घट्टे पाखा	५	५	३	५	३७५	जोखिमको प्रकार ३ - उच्च जोखिमको अवस्था। २ वटा घरहरू प्रभावित छन्।
२	धैबुड	ढकाल डाँडा	४	५	४	३	२४०	जोखिमको प्रकार २ - मध्यमस्तरको जोखिम। ९ वटा घरहरू प्रभावित छन्।
	धैबुड	चित्रा पानी	५	५	१	३	७५	जोखिमको प्रकार २ - मध्यमस्तरको जोखिम। गाउँबाट अलि टाढा ठूलो पहिरो।
	धैबुड	प्राङ्से	४	५	५	५	५००	जोखिमको प्रकार ३ - जोखिम स्केल उल्लेख गरिएको छैन। ५१ वटा घरहरू प्रभावित छन्।
	धैबुड	कदम घारी	३	५	५	३	२२५	जोखिमको प्रकार ३ - मध्यम स्तरको जोखिम। ५ वटा घरहरू प्रभावित छन्।
	धैबुड र भोर्ले	उपल्लो रुसेपानी	३	५	२	३	९०	जोखिमको प्रकार २ - जोखिम स्केल उल्लेख गरिएको छैन। कुनै पनि घरहरू प्रभावित छैनन्।
३	धुन्चे	भिमली	२	३	३	२	३६	जोखिमको प्रकार २ - न्यून जोखिम। ४-५ वटा घरहरू प्रभावित छन्।
	धुन्चे	गुम्चेत	४	५	३	५	३००	जोखिमको प्रकार ३ - उल्लेखनीय प्रकोप, उच्च जोखिम।

क्र. सं.	साविक गाबिस	वस्ती	प्रकोप - एच	संभाव्यता - पी	जोखिम मूल्य- आर	नाजुकता - भी	जोखिम स्कोर	सर्वे समूहको टिप्पणी
	धुन्चे	घुम्ति टोल/रुद्रगंगा	४	५	३	५	३००	जोखिमको प्रकार ३
४	बृद्धिम	बृद्धिम	३	५	५	५	३७५	जोखिमको प्रकार २ - जोखिम स्केल उल्लेख गरिएको छैन। २० वटा घरहरू प्रभावित छन्।
	बृद्धिम	पुरानो स्याफ्रु वेसी	३	४	५	५	३००	जोखिमको प्रकार २ - जोखिम स्केल उल्लेख गरिएको छैन। २२ वटा घरहरू प्रभावित छन्।
	बृद्धिम	वानगल	२	५	१	३	३०	जोखिमको प्रकार २ - जोखिम स्केल उल्लेख गरिएको छैन। कृषियोग्य जमिनमात्र प्रभावित छ।
५	हाकु	मैलुड	३	४	५	३	१८०	जोखिमको प्रकार २ - मध्यमस्तरको जोखिम। १३ वटा घरहरू प्रभावित छन्।
	हाकु	गोगने	४	५	५	५	५००	जोखिमको प्रकार ३ - सबै टिप्पणी खानी तथा भूगर्भ विभागको प्रतिवेदनबाट उल्लेख गरिएको छ।
	हाकु	हाकु वेसी	३	४	४	५	२४०	जोखिमको प्रकार ३ खानी तथा भूगर्भ विभागको प्रतिवेदनबाट उल्लेख गरिएको छ।
	हाकु	सानो हाकु						जोखिमको प्रकार ३ - स्कोर पहिचान गर्न अपर्याप्त सूचना भएको। उच्चस्तरको जोखिम हुनसक्ने।
	हाकु	लुम्वा डाँडा	२	५	३	३	९०	जोखिमको प्रकार ३ - ३ वटा घरहरू प्रभावित। मध्यमस्तरको जोखिम।
	हाकु	ठूलो हाकु	४	५	५	५	५००	जोखिमको प्रकार ३ - उल्लेखनीय प्रकोप, उच्च जोखिम।
	हाकु	तिरु	५	५	५	३	३७५	जोखिमको प्रकार ३ - मध्यमस्तरको जोखिम। ८० घरधुरी प्रभावित।
६	लहरेपौवा	दुङ्गे	३	५	१	३	४५	जोखिमको प्रकार ३ - मध्यमस्तरको जोखिम। घरधुरी प्रभावित छैनन्।
	लहरेपौवा	विमिरे	२	५	१	३	३०	जोखिमको प्रकार २ - मध्यमस्तरको जोखिम। घरधुरी प्रभावित छैनन्।
	लहरेपौवा	पहिरे वेसी	३	५	५	५	३७५	जोखिमको प्रकार ३ - २०७४ को बर्षामा जमिन बगेको-लच्केको।

क्र. सं.	साविक गाबिस	वस्ती	प्रकोप - एच	संभाव्यता - पी	जोखिम मूल्य- आर	नाजुकता - भी	जोखिम स्कोर	सर्वे समूहको टिप्पणी
७	राम्चे	पालेप	३	४	४	३	१४४	जोखिमको प्रकार २ - मध्यमस्तरको जोखिम। ६-७ घरधुरी प्रत्यक्ष प्रभावित।
	राम्चे	गुम्चेत	४	५	५	५	५००	जोखिमको प्रकार ३ - उच्च जोखिम, उच्च प्रकोप।
८	सरमथली	चिलाउने गाउँ	२	५	३	३	९०	जोखिमको प्रकार २ - मध्यमस्तरको जोखिम। ३ वटा घरधुरी प्रभावित।
	सरमथली	लामराड	४	५	४	४	३२०	जोखिमको प्रकार ३ - नाजुकपना उल्लेख गरिएको।
	सरमथली	फामचेत	३	४	४	५	२४०	जोखिमको प्रकार ३ - नाजुकपना उल्लेख गरिएको।
९	स्याफ्रु	स्याफ्रु वेसी	३	५	४	५	३००	जोखिमको प्रकार २ - १० घरधुरी र अन्य पूर्वाधार नाजुक अबस्थामा। जोखिम स्केल उल्लेख गरिएको छैन।
१०	ठूलोगाउँ	सालिम भित्ता	२	५	३	३	९०	जोखिमको प्रकार २ - मध्यमस्तरको जोखिम। ४ वटा घरधुरी प्रभावित।
	ठूलोगाउँ	उपल्लो सिम्ले	३	५	५	४	३००	जोखिमको प्रकार ३ - उच्चस्तरको जोखिम। १९ घरधुरी प्रभावित।
	ठूलोगाउँ	सिम्ले					०	जोखिमको प्रकार ३ - स्कोर पहिचान गर्न अपर्याप्त सूचना भएको। उच्च तहको जोखिम हुनसक्ने।
	ठूलोगाउँ	ल्यूङ	४	५	४	५	४००	जोखिमको प्रकार ३ - नाजुकपना उल्लेख गरिएको।
	ठूलोगाउँ	पहिरा गाउँ					०	जोखिमको प्रकार २ - स्कोर पहिचान गर्न अपर्याप्त सूचना भएको।
	ठूलोगाउँ	भूमेस्थान					०	जोखिमको प्रकार २ - स्कोर पहिचान गर्न अपर्याप्त सूचना भएको।
	ठूलोगाउँ	चिप्लेटी	३	५	५	५	३७५	जोखिमको प्रकार ३
११	थुमन	मेन्दो	४	५	२	३	१२०	जोखिमको प्रकार २ - पूर्वाधारमात्रै प्रभावित भएको। जोखिम स्केल उल्लेख गरिएको छैन।
	थुमन	तर्सा	४	४	३	५	२४०	जोखिमको प्रकार ३ - ५ वटा घरहरू प्रभावित। जोखिम स्केल उल्लेख गरिएको छैन।

क्र. सं.	साविक गाबिस	वस्ती	प्रकोप - एच	संभाव्यता - पी	जोखिम मूल्य- आर	नाजुकता - भी	जोखिम स्कोर	सर्वे समूहको टिप्पणी
	थुमन	देस्या गाउँ	४	५	३	३	१८०	जोखिमको प्रकार ३ - ५ वटा घरहरू प्रभावित। जोखिम स्केल उल्लेख गरिएको छैन।
१२	टिमुरे	रसुवागढी	४	५	३	५	३००	जोखिमको प्रकार २ - ३ वटा घरहरू प्रभावित। जोखिम स्केल उल्लेख गरिएको छैन।
	टिमुरे	घट्टे खोला	३	५	५	५	३७५	जोखिमको प्रकार २ - ३० वटा घरहरू प्रभावित जोखिम स्केल उल्लेख गरिएको छैन।
१३	यासा	बच्चा	३	५	३	३	१३५	जोखिमको प्रकार २ - ३-४ घरहरू प्रभावित। मध्यमस्तरको जोखिम।
	यासा	दोक्लाड	४	५	५	३	३००	जोखिमको प्रकार ३ - १२ घरहरू प्रभावित। मध्यमस्तरको जोखिम।
	यासा	थाङ्डोर	३	४	३	३	१०८	जोखिमको प्रकार ३ - ४ घरहरू प्रभावित। मध्यमस्तरको जोखिम
	यासा	घोर्मु	४	४	५	५	४००	जोखिमको प्रकार २ - उच्च प्रकोप, उच्च जोखिम।
	यासा	साङ्चुल	४	५	५	५	५००	जोखिमको प्रकार ३ - थप स्थालगत भ्रमणको जरुरी छ। प्रकोपको सम्भाव्यता न्यून छ। पी २ र स्कोर २०० छ। पुनः अनुगमन गर्न सिफारिश गरीन्छ।
१४	डाँडा गाउँ	खड्कु					०	जोखिमको प्रकार २ - स्कोर पहिचान गर्न अपर्याप्त सूचना भएको
	डाँडा गाउँ	चिप्लेटी	३	५	५	५	३७५	जोखिमको प्रकार ३
	डाँडा गाउँ	सल्लेटार	४	५	५	५	५००	जोखिमको प्रकार ३
	डाँडा गाउँ	सिरचेत					०	जोखिमको प्रकार २ - स्कोर पहिचान गर्न अपर्याप्त सूचना भएको। उच्च जोखिम ठानिएको।
	डाँडा गाउँ	कटुञ्जे					०	जोखिमको प्रकार २ - स्कोर पहिचान गर्न अपर्याप्त सूचना भएको।
	डाँडा गाउँ	मैलुङ	४	५	५	५	५००	जोखिमको प्रकार ३ - उच्च जोखिम, उच्च प्रकोप।
१५	चित्तिमे	पाजुड र केराबारी	४	५	५	५	५००	जोखिमको प्रकार ३

क्र. सं.	साविक गाबिस	वस्ती	प्रकोप - एच	संभाव्यता - पी	जोखिम मूल्य- आर	नाजुकता - भी	जोखिम स्कोर	सर्वे समूहको टिप्पणी
१६	कालिका - धुन्चे राजमार्ग	ग्राड					०	जोखिमको प्रकार ३ - स्कोर पहिचान गर्न अपर्याप्त सूचना भएको। उच्च जोखिम ठानिएको।
	कालिका - धुन्चे राजमार्ग	राम्चे					०	जोखिमको प्रकार ३ - स्कोर पहिचान गर्न अपर्याप्त सूचना भएको। उच्च जोखिम ठानिएको।
	कालिका - धुन्चे राजमार्ग	ठाडे					०	जोखिमको प्रकार ३ - स्कोर पहिचान गर्न अपर्याप्त सूचना भएको। उच्च जोखिम ठानिएको।
१७	लाडटाड	लाडटाडगाउँ	४	४	५	५	४००	जोखिमको प्रकार ३ - खानी तथा भूगर्भ विभागको प्रतिवेदनमा स्कोर पहिचान गर्न अपर्याप्त सूचना देखिन्छ। उच्च जोखिम क्षेत्र।
	लाडटाड	घोडा तवेला	४	४	५	५	४००	जोखिमको प्रकार ३ - खानी तथा भूगर्भ विभागको प्रतिवेदनमा स्कोर पहिचान गर्न अपर्याप्त सूचना देखिन्छ। उच्च जोखिम क्षेत्र।
	लाडटाड	थाडसेप	४	४	५	५	४००	जोखिमको प्रकार ३ - खानी तथा भूगर्भ विभागको प्रतिवेदनमा स्कोर पहिचान गर्न अपर्याप्त सूचना देखिन्छ। उच्च जोखिम क्षेत्र।
	लाडटाड	राम्चे	४	४	५	५	४००	जोखिमको प्रकार ३ - खानी तथा भूगर्भ विभागको प्रतिवेदनमा स्कोर पहिचान गर्न अपर्याप्त सूचना देखिन्छ। उच्च जोखिम क्षेत्र।

अनुसूची-२

संघीय मामिला तथा सामान्य प्रशासन मन्त्रालयबाट भएको सर्वेक्षण २०७४

क्र.सं.	गाउँपालिका	स्थान	जोखिम			कैफियत
			उच्च	मध्यम	न्यून	
१	गोसाइकुण्ड	राम्चे		✓		भिरालो स्थानमा वस्ती भएको कारण वस्तीमा माथिवाट ढुंगा खस्न सक्ने
		घोडातवेला		✓		भिरालो स्थानमा वस्ती भएको कारण वस्तीमा माथिवाट ढुंगा खस्न सक्ने
		थाडसेप		✓		भिरालो स्थानमा वस्ती भएको कारण वस्तीमा माथिवाट ढुंगा खस्न सक्ने
		लामटाड	✓			हिमपहिरोको जोखिम
		स्याप्रुवेशी			✓	
२	आमाछोदिङ्मो	हाकुवेशी		✓		त्रिशुली खोला नजिकको वस्ती खोचमा रहेको,खुकुलो माटो रहेकोसाथै माथिवाट ढुंगाहरू खस्न सक्ने
		सानोहाकु		✓		भिरालो स्थानमा वस्ती भएको कारण वस्तीमा माथिवाट ढुंगा खस्न सक्ने
		ठूलो हाकु		✓		वस्ती सुरक्षित भएभनि वस्ती सम्म पुग्ने बाटो असुरक्षित रहेको
३	उत्तरगया	गोगने	✓			वस्ती नजिकै/तल पहिरो गएकोले वर्षात समयमा वस्तीमा पहिरो जानसक्ने
		खाल्चेत		✓		वस्ती सुरक्षित भएभनि वस्ती सम्म पुग्ने बाटो असुरक्षित रहेको
		लयुङ	✓			खोला नजिकै वस्ती रहेको
		पेरेगाँउ		✓		जमिन चिरा परेको,ठुलो ठुलो ढुंगा अव्यवस्थित रूपमा रहेको
		सिम्ले		✓		भिरालो स्थानमा वस्ती भएको कारण वस्तीमा माथिवाट ढुंगा खस्न सक्ने
		भुमेस्थान			✓	भिरालो स्थानमा वस्ती भएको कारण वस्तीमा माथिवाट ढुंगा खस्न सक्ने
		कटुन्जे			✓	भिरालो स्थानमा वस्ती भएको कारण वस्तीमा माथिवाट ढुंगा खस्न सक्ने
		खड्कु			✓	भिरालो स्थानमा वस्ती भएको कारण वस्तीमा माथिवाट ढुंगा खस्न सक्ने
		चिप्लेटी	✓			जमिन चिरा परेको,ठुलो ठुलो ढुंगा अव्यवस्थित रूपमा रहेको
सिरुचेत	✓			जमिन चिरा परेको,ठुलो ठुलो ढुंगा अव्यवस्थित रूपमा रहेको		

अनुसूची- ३

सुरक्षा निकायको सम्पर्क विवरण

नेपाली सेना: श्री श्रीनाथ गण ब्राबल, ब्यारेक, धुञ्जे, रसुवा।					
क्र.सं.	युनिटको नाम	दर्जा	कमाण्डरको नाम,थर	सम्पर्क नं.कार्यालयको	सम्पर्क नं. व्यक्तिगत
१	श्री श्रीनाथ गण	प्रमुख सेनानी	प्रध्युम्न गौतम	९८५११३२५०३	९८५११३२५०३
२	सुरक्षा पोष्ट चन्दनबारी	जमदार	प्रदिप बर्तौला	९८४६९६४०६०	९८४११८०२६९
३	सुरक्षा पोष्ट लाडटाड	जमदार	कमल बाबु लम्साल	९८४६९६२८४७	९८४८७६८३२८
४	सुरक्षा गुल्म टिमुरे	जमदार	भुपेन्द्र विक्रम शाही	९८४६९६३९६१	९८०२६४४५५२
५	सुरक्षा पोष्ट ठुलोस्याफु	जमदार	ध्रुव कुमार बुढाथोकी	९८४६९६३९६७	९७०२६४४५५१
६	सुरक्षा गुल्म स्याफुबेसी	सह-सेनानी	कल्याण सिलवाल	९८४६९६४०३७	९८४१९२६९४५
७	सुरक्षा पोष्ट मानचेत	जमदार	कुलदिप खड्का	९८४६९६४०६४	९८४७८५८६५०
८	सुरक्षा पोष्ट मैलुड	जमदार	ओम बहादुर थापा	९८४६९६४०३८	९८४८६००२११
९	सुरक्षा गुल्म कालिकास्थान	सह-सेनानी	शिव कार्की	९८४६९६३९९७	९८४९८०२३०१
१०	सुरक्षा पोष्ट बोन्द्रो	जमदार	रमेश भण्डारी	९८४६९६४०१४	९८४३८४२१०६
११	सुरक्षा पोष्ट उर्लेनी	सुवेदार	रामायण चौधरी	९८४६९६३९९८	९८४७८६१७२३
१२	सुरक्षा गुल्म हेलम्बु	सह-सेनानी	सपन काजी थापा	९८४६९६४०२४	९८६१२४६४१२
१३	सुरक्षा पोष्ट फुस्रे	जमदार	हरि बहादुर कुँवर	९८४६९६३९७३	९८२९७७५७३८
१४	सुरक्षा पोष्ट कुटुमसाङ्ग	जमदार	राजन थापा	९८४६९६४००२	९८६८५७३९४७

नेपाल प्रहरी: श्री जिल्ला प्रहरी कार्यालय, रसुवा।					
सि.नं.	कार्यालय	दर्जा	नाम थर	कार्यालय	व्यक्तिगत
१.	जिल्ला प्रहरी कार्यालय	प्र.ना.उ.	केशव भट्टराई	९८५१२७५५५५	९८५२६७१२७१
		प्रहरी निरीक्षक	नेत्र प्रसाद पौडेल	९८५१२५४९६०	९८५१०९७४९२
२.	ई.प्र.का.टिमुरे	प्रहरी निरीक्षक	सुमन कुमार थापा	९८५१२९७००८	९८५१२८३३९७
३.	ई.प्र.का.कालिकास्थान	प्रहरी निरीक्षक	पानालाल यादव	९८५१२५४९६१	९८५१२८१८९७
४.	जि.ट्रा.प्र.का	प्र.स.नि.	नारायण खड्का	९८५१२८२६६८	९८४१६२५४८५
५	प्र.चौ. रसुवागढी रसुवा	प्र.ना.नि.	मेघराज पनेरु	९८५१२३७२४८	९८४३०६८५९९
६	प्र.चौ. थुमन रसुवा	प्र.स.नि.	भरत थापा मगर	९८५१२३७२४९	९८४७९८८११४
७	प्र.चौ. थाम्बुचेत रसुवा	प्र.व.ना.नि.	कमल प्रसाद चौलागाई	९८५१२३७२५३	९८४४०१२२९९
८	प्र.चौ. स्याफुवेशी रसुवा	प्र.ना.नि.	चन्द्रेश्वर प्रसाद यादव	९८५१२३७२५४	९८४५०३१६३०
९	प्र.चौ. हाकु रसुवा	प्र.स.नि.	प्रमोद तामाङ	९८५१२३७२५७	९८४५२३२८५१
१०	प्र.चौ. डाँडागाउँ रसुवा	प्र.स.नि.	टलक बहादुर श्रेष्ठ	९८५१२३७२५९	९८४३३२१४१५
११	प्र.चौ. पारच्याङ रसुवा	प्र.स.नि.	राज कुमार घले	९८५१२३७२५८	९८६६६५१०७६
१२	प्र.चौ. बेत्रावती रसुवा	प्र.व.ना.नि.	बद्री राउत	९८५१२३७२६३	९८४४२३७०६१
१३	प्र.चौ. लाडटाड रसुवा	प्र.स.नि.	बल बहादुर गुरुङ	९८५१२७६०९७	९८४४१४७६८०
१४	प्र.चौ. गोलजुडवेशी	प्र.स.नि.	होम बहादुर तामाङ	९८५१३१०४३५	९८४१६४२३०९

नेपाल प्रहरी: श्री जिल्ला प्रहरी कार्यालय, रसुवा।					
सि.नं.	कार्यालय	दर्जा	नाम थर	कार्यालय	व्यक्तिगत
१५	अ.प्र. पोष्ट मैलुङ रसुवा	प्र.ना.नि.	ज्ञान बहादुर थापा	९८५१२७६०९८	९८४१५४५६२९
१६	अ.प्र. पोष्ट ग्राङ रसुवा	प्र.स.नि.	सुरथ गिरी	९८५१२३७२६९	९८५१२८३०४६
१७	अ.प्र. पोष्ट धुन्चे रसुवा	प्र.स.नि.	षष्ट प्रसाद दखकुरेल	९८५१२३७२६७	९८५१२८५७७३

सशस्त्र प्रहरी: श्री सशस्त्र प्रहरी बल नेपाल, नं. २० गुल्म हे.क्वा., रसुवा।					
क्र.सं.	युनिटको नाम	दर्जा	कमाण्डरको नाम,थर	सम्पर्क नम्बर	
१	सशस्त्र प्रहरी बल नेपाल गुल्म हेक्वा रसुवा नं २० गुल्म हे.क्वा.	सशस्त्र प्रहरी नायब उपरीक्षक	रामहरी खड्का	९८५१०१४७७४	
२	सशस्त्र प्रहरी बल नेपाल, BOP टिमुरे	सशस्त्र प्रहरी निरीक्षक	भुल बहादुर थापा	९८५१२५९०९३	
३	अस्थायी सुरक्षा वेश माथिल्लो त्रिशूली १ जलविद्युत आयोजना (२१६ मे.वा.), मैलुङ	सशस्त्र प्रहरी नायब निरीक्षक	राम कुमार प्याकुरेल	९८५११३९१९०	
४	विपद् व्यवस्थापन अस्थायी सुरक्षा वेश तातोपानी, रसुवा	स.प्र.ना.नि.	विष्णु प्रसाद लामिछाने	९८४१५१७०६३	

अनुसन्धान: श्री राष्ट्रिय अनुसन्धान जिल्ला कार्यालय, रसुवा।					
क्र.सं.	युनिटको नाम	दर्जा	कमाण्डरको नाम,थर	सम्पर्क नम्बर	
१	श्री राष्ट्रिय अनुसन्धान जिल्ला कार्यालय, रसुवा	प्रमुख अनुसन्धान अधिकृत	मोहन प्रसाद आचार्य	९८५११८१३५३	

जिल्ला विपद् व्यवस्थापन समिति (DDMC) रसुवाका पदाधिकारी:					
क्र.सं.	नाम,थर	दर्जा	कार्यालय	समितिको पद	
१	श्री वेदनिधि खनाल	प्रमुख जिल्ला अधिकारी	जिल्ला प्रशासन कार्यालय	अध्यक्ष	
२	श्री बिजय लामा	उप-प्रमुख	जिल्ला समन्वय समिति	सदस्य	
३	श्री बुचुङ तामाङ	अध्यक्ष	आमाछोदिङ्मो गाउँपालिका	सदस्य	
४	श्री माधव प्रसाद अर्याल	अध्यक्ष	उत्तरगया गाउँपालिका	सदस्य	
५	श्री हरिकृष्ण देवकोटा	अध्यक्ष	कालिका गाउँपालिका	सदस्य	
६	श्री कैसाङ नुर्पु तामाङ	अध्यक्ष	गोसाईकुण्ड गाउँपालिका	सदस्य	
७	श्री नुर्वु साङ्बो घले	अध्यक्ष	नौकुण्ड गाउँपालिका	सदस्य	
८	श्री प्रद्युम्न प्रसाद गौतम	प्रमुख सेनानी	श्री श्रीनाथ गण, ब्राबल ब्यारेक	सदस्य	
९	श्री केशव भट्टराई	प्रहरी नायब उपरीक्षक	जिल्ला प्रहरी कार्यालय	सदस्य	
१०	श्री रामहरि खड्का	सशस्त्र प्रहरी नायब उपरीक्षक	सशस्त्र प्रहरी बल, नेपाल नं. २० गुल्म हे.क्वा.	सदस्य	
११	श्री मोहन प्रसाद आचार्य	प्रमुख अनुसन्धान अधिकृत	राष्ट्रिय अनुसन्धान जिल्ला कार्यालय	सदस्य	
१२	डा.त्रिभुवन चन्द्र झा	मेडिकल सुपरिटेन्डेन्ट	रसुवा अस्पताल	सदस्य	
१३	श्री भीमसागर गुराँगाई	कार्यालय प्रमुख	जनस्वास्थ्य कार्यालय	सदस्य	
१४	ई.गोविन्द प्रसाद भुर्तेल	सव-डिभिजन प्रमुख	जलस्रोत तथा सिंचाई विकास सव-डिभिजन कार्यालय	सदस्य	

जिल्ला विपद् व्यवस्थापन समिति (DDMC) रसुवाका पदाधिकारी:				
क्र.सं.	नाम,थर	दर्जा	कार्यालय	समितिको पद
१५		प्रमुख/प्रतिनिधि	राष्ट्रिय मान्यताप्राप्त राजनैतिक दलहरू	सदस्य
१६	श्री बाबुलाल तामाङ	अध्यक्ष	नेपाल रेडक्रस सोसाईटी, जिल्ला शाखा	सदस्य
१७	श्री केशव पौडेल	अध्यक्ष	नेपाल पत्रकार महासंघ, जिल्ला शाखा रसुवा	सदस्य
१८	श्री हेमनाथ खतिवडा	अध्यक्ष	गैर सरकारी महासंघ	सदस्य
१९	श्री सुप्साङ तामाङ	अध्यक्ष	उद्योग वाणिज्य संघ रसुवा	सदस्य
२०	श्री संजिव अमात्य	अध्यक्ष	रसुवा चेम्बर अफ कमर्श	सदस्य
२१	श्री सरस्वती अधिकारी	सहायक प्रमुख जिल्ला अधिकारी	जिल्ला प्रशासन कार्यालय रसुवा	सदस्य- सचिव

अनुसूची - ४

Rapid Response Team-RRT RASUWA(District Level)

क्र.सं.	नाम,थर	दर्जा	कार्यालय	सम्पर्क नम्बर
१	श्री भीमसागर गुराँगाई	कार्यालय प्रमुख	जनस्वास्थ्य कार्यालय	९८४१६०१२१३
२	डा.त्रिभुवन चन्द्र झा	मेडिकल सुपरिटेन्डेन्ट	रसुवा अस्पताल	९८४४०७७८०४
३	श्री टंक कुमारी भट्टराई	नर्सिङ प्रमुख	रसुवा अस्पताल	९८४५०९४९४६
४	श्री विनिता सुवेदी	ल्याब प्रमुख	रसुवा अस्पताल	९८६४८९७७४१
५	श्री निमा लामा	प्रमुख, स्वास्थ्य शाखा	आमाछोदिङ्मो गाउँपालिका	९८६०२२३८३२
६	श्री बलराम न्यौपाने	प्रमुख, स्वास्थ्य शाखा	उत्तरगया गाउँपालिका	९८५१११०२५०
७	श्री नवराज न्यौपाने	प्रमुख, स्वास्थ्य शाखा	कालिका गाउँपालिका	९७४१०८६५७०
८	श्री बिमल घिमिरे	प्रमुख, स्वास्थ्य शाखा	गोसाईकुण्ड गाउँपालिका	९८४९०९३२९५
९	श्री अण प्रसाद पौडेल	प्रमुख, स्वास्थ्य शाखा	नौकुण्ड गाउँपालिका	९८४१४१८०२९

■ Rapid Response Team-RRT Focal Person (Local Level)

क्र.सं.	नाम,थर	पद	गाउँपालिका	सम्पर्क नम्बर
१	श्री निमा लामा	प्रमुख, स्वास्थ्य शाखा	आमाछोदिङ्मो	९८६०२२३८३२
२	श्री बलराम न्यौपाने	प्रमुख, स्वास्थ्य शाखा	उत्तरगया गाउँपालिका	९८५१११०२५०
३	श्री नवराज न्यौपाने	प्रमुख, स्वास्थ्य शाखा	कालिका	९७४१०८६५७०
४	श्री बिमल घिमिरे	प्रमुख, स्वास्थ्य शाखा	गोसाईकुण्ड	९८४९०९३२९५
५	श्री अण प्रसाद पौडेल	प्रमुख, स्वास्थ्य शाखा	नौकुण्ड	९८४१४१८०२९

अनुसूची-५

प्रतिनिधि सभा तथा प्रदेश सभामा रसुवा जिल्लाबाट प्रतिनिधित्व गर्ने माननीय सांसदज्यूहरूको विवरण

क्र.सं.	पद	नाम	राजनैतिक दल	मोबाईल नम्बर
१	सदस्य प्रतिनिधि सभा	मा.ई.मोहन आचार्य	नेपाली कांग्रेस	९८५१२४३२१९
२	सदस्य प्रतिनिधि सभा	मा.प्रभात तामाङ	नेपाली कांग्रेस	९८५१०६१६३३
३	सदस्य प्रदेश सभा	मा.ईन्द्र गोतामे	ने.क.पा. (मा.के.)	९८५११५९१९९

जिल्ला समन्वय समिति रसुवाका पदाधिकारीहरूको विवरण

क्र.सं.	पद	नाम थर	सम्पर्क
१	प्रमुख	श्री अशोक कुमार घिमिरे	९८५१५४९७४२
२	उप प्रमुख	श्री विजय लामा	९८६३८०१६८०
३	सदस्य	श्री खिल बहादुर न्यौपाने	९८४१०८३२४६
४	सदस्य	श्री कामी छिरिङ तामाङ	९८४२४६०८४०
५	सदस्य	श्री खुवा प्रसाद पौडेल	९८४१५५०४७०
६	सदस्य	श्री पार्वती विश्वकर्मा	९८०३४०९१०९
७	सदस्य	श्री सविता गुरुङ	९८६९३५४८३५
८	सदस्य	श्री देशी रानी तामाङ	९७४४२४९८११
९	सदस्य	श्री कारतोक लामा	९८४९८८१६७३
१०	सदस्य-सचिव	जिल्ला समन्वय अधिकारी	०१०-५४०२५२

क. गाउँपालिकाका जनप्रतिनिधिहरू

स्थानीय तहका जनप्रतिनिधि र कर्मचारीहरूको विवरण

से.नं.	दर्जा	नाम,थर	सम्पर्क नं.	दर्जा	नाम थर	सम्पर्क नं.
आमाछोदिङमो गाउँपालिका						
१	अध्यक्ष	बुचुङ तामाङ	९८४१८९३१७८	प्रमुख प्रशासकीय अधिकृत	गोपाल प्रसाद दुलाल	९८४०८०५३०१
२	उपाध्यक्ष	चण्डिका तामाङ	९८४१००८३०३	सूचना अधिकारी	प्रेम बहादुर घले	९८५१२७९२३५
३	१ नं. वडा अध्यक्ष	साङ लामा तामाङ	९८६०२३५६२८	वडा सचिव	सानु बहादुर तामाङ	९८४१९०३७०४
४	२ नं. वडा अध्यक्ष	लाक्पा कामी तामाङ	९८४९५६२८१६	वडा सचिव	छेवाङ दोर्जे तामाङ	९८६३१९५२८३
५	३ नं. वडा अध्यक्ष	सुरेन्द्र तामाङ	९८६७६७७२०५	वडा सचिव	राजेश तामाङ	९८६६३९८९६६
६	४ नं. वडा अध्यक्ष	धर्म तामाङ	९८५११६६६०३	वडा सचिव	प्रेम बहादुर घले	९८४९८२२३७१
७	५ नं. वडा अध्यक्ष	दावा गोम्बो तामाङ	९८४१६५७५७६	वडा सचिव	छेवाङ तामाङ	९८५१२७४९५४
उत्तरगया गाउँपालिका						
१	अध्यक्ष	माधव प्रसाद अर्याल	९८५१०५९५५५	प्रमुख प्रशासकीय अधिकृत	दिपक प्रसाद अधिकारी	९८५१२५४७९०
२	उपाध्यक्ष	चमेली गुरुङ	९८५११४३१९६	सूचना अधिकारी	बलदेव न्यौपाने	९८६३१९५१२७

स्थानीय तहका जनप्रतिनिधि र कर्मचारीहरूको विवरण

से.नं.	दर्जा	नाम,थर	सम्पर्क नं.	दर्जा	नाम थर	सम्पर्क नं.
३	१ नं. वडा अध्यक्ष	मार सिङ तामाङ	९८६१२८३४६१	वडा सचिव	रामहरि आचार्य	९८५११६१८२०
४	२ नं. वडा अध्यक्ष	टुकु प्रसाद सुवेदी	९८५११७४०५६	वडा सचिव	आशाकाजी गुरुङ	९८५१२०४१३०
५	३ नं. वडा अध्यक्ष	लाल बहादुर तामाङ लामा	९८४३७१८९००	वडा सचिव	आशाकाजी गुरुङ	९८५१२०४१३०
६	४ नं. वडा अध्यक्ष	अमर बहादुर बुलुन	९८४३३६५८०३	वडा सचिव	इन्द्र प्रसाद आचार्य	९८४१९२३२३०
७	५ नं. वडा अध्यक्ष	यम नाथ आचार्य	९८५१२२०८२८	वडा सचिव	रामहरि आचार्य	९८५११६१८२०

कालिका गाउँपालिका

१	अध्यक्ष	हरिकृष्ण देवकोटा	९८५१०३१३९४	प्रमुख प्रशासकीय अधिकृत	कृष्ण बहादुर के.सी.कुँवर	९८४११६२५८२
२	उपाध्यक्ष	मिरा तामाङ	९८४१०८४४६६	सूचना अधिकारी	लीलानाथ नेपाल	९८६००५६३८४
३	१ नं. वडा अध्यक्ष	दावा तामाङ	९८५१३१३१९३	वडा सचिव		
४	२ नं. वडा अध्यक्ष	उमेश बहादुर न्यौपाने	९८५१३१५१३०	वडा सचिव	गोविन्द प्रसाद आचार्य	९८४१७२००८४
५	३ नं. वडा अध्यक्ष	फणिन्द्र प्रसाद न्यौपाने	९८४१२१३७२७	वडा सचिव		
६	४ नं. वडा अध्यक्ष	खेसम तामाङ	९८५१०७६८६२	वडा सचिव	माधव प्रसाद देवकोटा	९८४१८८९४६६
७	५ नं. वडा अध्यक्ष	सन्दिप पौडेल	९८६९१६०२९९	वडा सचिव	मिननाथ पौडेल	९८४१८९३३७४

गोसाईकुण्ड गाउँपालिका

१	अध्यक्ष	कैसाङ नुर्पु तामाङ	९८५११११८२९	प्रमुख प्रशासकीय अधिकृत	दुनेन्द्र चाम्लिङ	९८४१९३५३९६
२	उपाध्यक्ष	प्रतिमा तामाङ	९८४३९१२१३८	सूचना अधिकारी	अर्जुन प्रसाद डोटेल	९८४१५५९२७७
३	१ नं. वडा अध्यक्ष	उर्केन छिरिङ तामाङ	९८५१०४८८६०	वडा सचिव	पारस न्यौपाने	९८६६७७९४६१
४	२ नं. वडा अध्यक्ष	कामी छिरिङ तामाङ	९८५१२४६९८८	वडा सचिव	प्रकाश आचार्य	९८४८११७०६४
५	३ नं. वडा अध्यक्ष	मिडमर छिरिङ तामाङ	९८४१९०३५१७	वडा सचिव	युगेन लेक्चा	९८६२६६९३२७
६	४ नं. वडा अध्यक्ष	डिन्डु लामा जाडवा तामाङ	९८४५३५३५३७	वडा सचिव	तेम्पा छिरिङ तामाङ	९८४१८९३३७७
७	५ नं. वडा अध्यक्ष	दावा मिडमर तामाङ	९८५११४३३४१	वडा सचिव	अर्जुन प्रसाद डोटेल	९८४१५५९२७७
८	६ नं. वडा अध्यक्ष	दावा सिदार वाडवा	९८५११५८८२६	वडा सचिव	अरुण थोक्ला	९८०८८३०९१७

नौकुण्ड गाउँपालिका

१	अध्यक्ष	नुर्पु साडवो घले	९८५१०३६७१७	प्रमुख प्रशासकीय अधिकृत	नविन गिरी	९८१८२४११७७
२	उपाध्यक्ष	चन्द्र बहादुर ग्लान	९८५१२४२५७९	सूचना अधिकारी		
३	१ नं. वडा अध्यक्ष	कान्छा तामाङ	९८४०४८२३१३	वडा सचिव	पूर्ण बहादुर बुलुन	९८०३६२९०८०
४	२ नं. वडा अध्यक्ष	डाबु ग्याल्बो थोक्ला	९८४१८७९५२०	वडा सचिव	अच्युत्तम लाल कर्ण	९८१३५८०६००
५	३ नं. वडा अध्यक्ष	नोकेन्द्र देव तामाङ	९८०८०६४२६४	वडा सचिव	हर्क बहादुर तामाङ	९८१८७९५०६६
६	४ नं. वडा अध्यक्ष	ज्ञानी वाईबा	९८४१२०९८८९ ९८२३३२५७८८	वडा सचिव	धुर्व न्यौपाने	९८१३५९४२५३
७	५ नं. वडा अध्यक्ष	श्याम बहादुर थिङ	९८६०१४३१८४	वडा सचिव	सुमन घिमिरे	९८१७३३७३६४
८	६ नं. वडा अध्यक्ष	यो नुर्पु तामाङ	९८६०१४२२२८	वडा सचिव	केशव प्रसाद बजगाई	९८१००५७७९०

घ. मूलधारका राजनीतिक दलका पदाधिकारीहरूको विवरण

क्र.सं.	राजनीतिक दलको नाम	सम्पर्क व्यक्तिको नाम,थर	पद	सम्पर्क नं.
१	नेपाली काँग्रेस	पेम्बा छिरिड तमाङ	सभापति	९८५११३३६६१
२	नेपाल कम्युनिष्ट पार्टी (एमाले)	जनार्दन ढकाल	अध्यक्ष	९८५१०६५७९८
३	नेपाल कम्युनिष्ट पार्टी (माओवादी केन्द्र)	फुर्पु तेन्जेन तामाङ	ईन्चार्ज	९८५११६२३०९
४	राष्ट्रिय स्वतन्त्र पार्टी	मान बहादुर तामाङ	संयोजक	९८५११७७६७८
५	नेपाल कम्युनिष्ट पार्टी एकिकृत समाजवादी	शिव लामिछाने	अध्यक्ष	९८५११८६६३४
६	जनता समाजवादी पार्टी	भूमे लामा	अध्यक्ष	९८०३२४०९९२
७	राष्ट्रिय प्रजातन्त्र पार्टी	कामीगारा तमाङ	अध्यक्ष	९८४१८८९४१९
८	मंगोल नेशनल अर्गनाइजेसन	विकास गलान तामाङ	अध्यक्ष	९८६९३५४५०८
९	नेपाली काँग्रेस (बी. पी.)	निमा टासी तमाङ	अध्यक्ष	९८४९१४०५४७
१०	नेपाल कम्युनिष्ट पार्टी (समाजवादी)	पशुपति देवकोटा	ईन्चार्ज	९८४३३४१०२७
११	रा.प्र.पा. नेपाल	टिका प्रसाद देवकोटा	अध्यक्ष	९७६१२३५८९०
१३	नेपाल परिवार दल	मिठुमाया बाइबा	अध्यक्ष	९८४०३२१७०१
१५	तामसालिङ लोकतान्त्रिक पार्टी	पाल्देन वाङ्दी तामाङ	अध्यक्ष	९८६०२२१०६०
१६	जनसमाजवादी पार्टी, नेपाल	दावा लामा तामाङ	अध्यक्ष	९८६३१९५१५५

अनुसूची- ६

स्थानीय सञ्चारकर्मीहरूको विवरण

क्र.सं.	पत्रकारको नाम,थर	कार्यरत संस्था	सम्पर्क नम्बर	ईमेल
१	केशव पौडेल	नेपाल पत्रकार महासंघ, रसुवा अध्यक्ष	९८५११४३५३०	keshabp@gmail.com
२	हेमनाथ खतिवडा	अन्नपूर्ण पोष्ट	९८५१०११२७१	hemnathkhatiwada@gmail.com
३	ज्ञानेन्द्रनाथ न्यौपाने लेकाली	रा.स.स	९८५१११६८३१	gyanendrarss7@gmail.com
४	सुशिल कोईराला	नेपाल टेलिभिजन	९८५१०४०१०३	koiralasushildumja@gmail.com
५	बलराम घिमिरे	कान्तिपुर	९८४१३०३७३७	balaram.ghimire@gmail.com
६	गीता न्यौपाने अधिकारी	रेडियो लाङटाङ	९८४३६६५३८९	radiolangtang@gmail.com
७	दिपक लामा	रेडियो रसुवा	९८४१८९३२८८	shanzendip@gmail.com
८	सरस्वती न्यौपाने	त्रिशुली प्रवाह	९८४३७६४७९५	saraswatineupane07@gmail.com
९	मञ्जु तामाङ	रेडियो रसुवा	९८६३०२६२८६	radiorasuwa102.1@gmail.com
१०	गंगा कुमारी मिजार	रेडियो रसुवा	९८२३६७२७३८	radiorasuwa102.1@gmail.com

अनुसूची -७

जिल्ला स्थित विभिन्न निकायहरूसँग रहेका विपद् व्यवस्थापन सामग्रीहरूको विवरण

विपद् व्यवस्थापनमा उपयोग हुने मौज्जात रहेका सामग्रीको विवरण

क्र.सं.	विवरण	DEOC	नेपाली सेना	नेपाल प्रहरी	सशस्त्र प्रहरी	ला.रा.नि.	जम्मा
१	मेघाफोन	३	-	३	५	-	११
२	सिंठी	३०	१	-	व्यक्तिगत	-	३१
३	फायर ब्लाङ्केट	२	-	८	५	-	१५
४	फायर फाईटिङ सुट	१	१३	-	५	१६	३५
५	फायर रोप	१	-	-	-	-	१
६	फायर ईस्टुईगुईसर	३	२०	१७	२	-	४२
७	जम्म स्विट	-	५	२०	-	-	२५
८	सेफिट बुट	१०	-	-	-	-	१०
९	लाईफ ज्याकेट	१५	३७	२५	५	-	८२
१०	Flooding Vest	२७	१०	-	-	-	३७
११	Rubber Boots	२०	-	-	-	-	२०
१२	Waka Waka Light	१	-	-	-	-	१
१३	Head Light	४	२	-	३	-	९
१४.	स्टेचर	५	२	१२	१	-	२०
१५	Rope	-	५००० मि.	५० मि.	२ रोल	-	५०५०मि.२ रोल
१६	Rubber Tube	८	-	१	१	-	१०
१७	Safety Helmet	९३	२६	४०	१०	१५	१८४
१८	First Aid Bag	२	८	१	२	-	१३
१९	Shovel	२१	५६	२०	१५	१६	१२८
२०	Pick With Handle	४	४१	३०	८	१६	९१
२१	Rescue Hammer	२	२५	-	१	-	२८

क्र.सं.	विवरण	DEOC	नेपाली सेना	नेपाल प्रहरी	सशस्त्र प्रहरी	ला.रा.नि.	जम्मा
२२	Metal Bucket	१५	-	२०	-	-	३५
२३	Plastic Bucket	५	१६	-	-	-	२१
२४	Axe Hor	-	६	१०	७	-	२३
२५	Jummer	-	११	-	-	-	११
२६	Pully	-	५	-	-	-	५
२७	Ice Axe	-	२	-	१	-	३
२८	गल	१३	४२	८	५	-	६८
२९	Rake	-	-	१२	८	-	२०
३०	Rescue Knife	-	-	-	१	-	१
३१	Auto Lock Carabineer	५	-	-	३	-	८
३२	Pulley Single	-	-	-	२	-	२
३३	त्रिपाल	१००	-	५	४	-	१०९
३४	ट्रेन पाल	१२५	-	२	३	-	१३०
३५	टिन बक्स	३	-	-	-	-	३
३६	बन्चरो	-	-	-	१	-	१
३७	आरा (काठ काट्ने)	-	-	-	२	-	२
३८	पन्जा	३९	-	-	-	-	३९

■ सशस्त्र प्रहरी बल नेपाल, नं. २० गुल्म हे.क्वा.सँग भएको DRS Supply Items ।

Shelters	Quantity	Remarks
Field Grade Tent	10	
Campcot	200	
Hospital Bed sheets	200	
Reusable Bed pillows	200	
Travel Blankets	200	
Privacy Shelter	10	

Electricity	Quantity	Remarks
Generator	4	
5 Gallon Gasoline Container	16	
Portable hanging Lights	30	
Heavy Duty Extension cords	20	
50w Light bulbs	60	
Power strip	20	
Portable flash lights	20	

Field Sanitation	Quantity	Remarks
Personal Hygiene Kit Men /Women	100/200	
Bath Towel	200	
Solar Power Hanging Outdoor Shower	10	
Privacy Shelter for Shower	10	
Turkish Squat Toilet pan with piping	10	
Wash Buckets with mug	200	
3000L Collapsible Water Bladder	4	
Hospital Grade Cleaner Sanitizer	20	
Dettol Soap Bar	200	
55 Gallon Disposable Waste Bags	2400	
50L Waste Bin	10	

कालिका गाँउपालिकामा भएका विपद् जोखिम न्यूनीकरणका लागि भएका साधनहरू:

क्र.स	स्रोत साधनको नाम	संख्या	कैफियत
१	एम्बुलेन्स	२ थान	नारायण प्रसाद लामिछाने(९८६९५३८६९४)/भेषाराज न्यौपाने(९८४३६२९३२७)सवारी चालकको नाम
२	आगो निभाउने मेसिन	६ थान	
३	First Aid Kit Box	१ थान	शुसिल डंगोल(९८६९७९८३४८)सवारी चालकको नाम
४	JCB	१ थान	
५	ट्रिफर	१ थान	भेषाराज न्यौपाने(९८४३६२९३२७) सवारी चालकको नाम
६	त्रिपाल	५० थान	
७	प्लास्टिक	१५० थान	

■ नेपाल रेडक्रस सोसाईटी, जिल्ला शाखा रसुवा अन्तरगत रहेको विपद् व्यवस्थापनमा उपयोग हुने मौज्जात सामग्रीहरू:

क्र. सं.	विवरण	नौकुण्ड उ.शा. लाडबु	कालिका उ.शा. कालिकास्थान	उत्तरगया उपशाखा मैलुङ्ग	गोसाईकुण्ड उ.शा. टिमुरे	आमाछोदिङ्मो उ.शा. हाकुवेशी
१	हाफज्याकेट	१२	१२	१२	१२	१२
२	सेप्टि हेल्मेट	१२	१२	१२	१२	१२
३	माक्स	१२	१२	१२	१२	१२
४	रेन कोट	१२	१२	१२	१२	१२
५	सेफटी बुट	१२	१२	१२	१२	१२
६	वर्कीड ग्लोभस्	१२	१२	१२	१२	१२
७	हेड लेम्प	१२	१२	१२	१२	१२
८	सिठी	१२	१२	१२	१२	१२
९	सेफटी गगल्स	१२	१२	१२	१२	१२
१०	नि प्याड	१२	१२	१२	१२	१२
११	स्टिल बाल्टी	१०	१०	१०	१०	१०
१२	ट्याङगुलर ब्यानेडेज	३०	३०	३०	३०	३०
१३	लाइफ ज्याकेट	२	२	२	२	२
१४	ह्याम्बर	२	२	२	२	२
१५	पिक	४	४	४	४	४
१६	सावेल	४	४	४	४	४
१७	सेफिट भेट	२	२	२	२	२
१८	फस्ड एड बक्स	२	२	२	२	२
१९	व्याक प्याक	१	१	१	१	१
२०	मेघा फोन	१	१	१	१	१
२१	वायर कटर	१	१	१	१	१
२२	रेस्क्यु रोप	१	१	१	१	१
२३	फायर स्टिङगुइसर	१	१	१	१	१

अनुसूची -८

विपद् व्यवस्थापन उपकरण परिचालन सम्बन्धी

एम्बुलेन्सको विवरणः						
गाउँपालिका	स्वास्थ्य शाखा प्रमुख	एम्बुलेन्स सञ्चालन गर्ने निकाय	एम्बुलेन्स नम्बर	एम्बुलेन्स चालकको नामथर	सम्पर्क नम्बर	GPS जडान भए / नभएको
उत्तरगया गाउँपालिका	बलराम न्यौपाने ९८५१११०२५०	उत्तरगया गाउँपालिका	०० प्र.नं.३ झ ५३६५		९८४०३४५८४९	नभएको
कालिका गाउँपालिका	नवराज न्यौपाने ९८५११८६५७०	कालिका गाउँपालिका	बा.२झ.४०६२	नारायण प्रसाद लामिछाने	९८६९५३८६९४	नभएको
		कालिका गाउँपालिका जिबजिबे अस्पताल	०१-००२-झ-६५२५	बालकृष्ण पौडेल	९८१३२१९५३३	भएको
		युवकुमारी न्यौपाने स्मृति प्रतिष्ठान	प्रदेश नं.३, ००२२-२६३१	ठाकुर प्रसाद न्यौपाने	९८४१०८७८१६ ९८१८८०९००८	नभएको
गोसाईकुण्ड गाउँपालिका	विमल कुमार घिमिरे ९८४९०९३२९५	चिलिमे सरोकार समिति	बा.६च.४३२८	हाल सञ्चालनमा नरहेको		नभएको
		गोसाईकुण्ड गा.पा.		फुर्पा तामाङ	९७६५३०२२४०	भएको
		रसुवा अस्पताल	रसुवा अस्पताल	प्रदेश ३-०१-००२झ५१३१	विशाल तामाङ	९८६११८०२६२
नौकुण्ड गाउँपालिका	अण प्रसाद पौडेल ९८४१४१८०२९	नौकुण्ड गाउँपालिका	बा.२ झ. ५७१०	सरोज अवस्थी	९७६५५४७८७६	नभएको
आमाछोदिडमो गाउँपालिका	निमा नुर्वु ९८६९२२३८३२	आमाछोदिडमो गाउँपालिका		दावा नोर्वु तामाङ	९७६५५५९५५५	नभएको

डोजर स्काभेटरहरूको विवरणः

क्र. सं.	सवारी धनी	सम्पर्क व्यक्ति	सम्पर्क नं.
१.	सडक डिभिजन कार्यालय, नुवाकोट	ई.अमृत प्रसाद यादव	९८५१२५६७४३
२.	गोसाईकुण्ड गाउँपालिका	पासाङ तामाङ	९८४५३५९५२१
३.	रसुवागढी जलविद्युत आयोजना	सत्यराम ज्याख्या	९८५११६४७०८
४.	सान्जेन जलविद्युत आयोजना	गणेश के.सी.	९८५१२१८००७
७	कालिका गाउँपालिका	शितल बहादुर रावल	९८५११८५०९६
८	गल्छी, त्रिशुली, मैलड, स्याफ्रुवेशी आयोजना	ई.ध्रुव कुमार श्रेष्ठ	९८५११२७८४२
९	रसुवा कन्ट्रक्सन	राममणी आचार्य	९८५१०६१४७९
१०	अप्पर त्रिशुली १ जलविद्युत आयोजना	गिरीराज अधिकारी	९८५११५४७८७

हेलिकप्टर सम्पर्क विवरण

क्र.सं.	हेलिकप्टर कम्पनी	सम्पर्क ब्यक्ति	सम्पर्क नं.
१.	सिम्रिक एयर	सुनील श्रेष्ठ	९८५१०१०६९८
२.	माउण्टेन एयर	डि.वि.ओली	९८५८०२२८७०
३.	कैलास एयर	श्रीहरि कुइकेल	९८५१०३००१३
४.	प्रभु एयर	दिपेन्द्र सुवाल	९८४१२९०२५४
५.	फिस्टेल एयर	बिनोद थापा	९८५१०६२०८७
६.	अल्टिच्युट एयर	सुदीप प्याकुरेल	९८५११३३२४३
७.	एभरेष्ट एयर	निरज सापकोटा	९८०१२२८९४६
८.	मनाड एयर	बिष्णु गिरी	९८०११८०४६४
९.	श्री एयर	अनिल मानन्धर	९८५१०२६१९७
१०.	डाइनेष्टिक एयर	बालकृष्ण पंडित	९८५१११६३६२
११.	मुस्ताड एयर	सुशन राज	९८६०४८९८६८

अनुसूची - ९

विपद् पूर्वतयारी तथा प्रतिकार्यमा संलग्न जिल्लास्थित कार्यालय प्रमुखहरूको विवरण:

क्र.सं.	कार्यालयको नाम	कार्यालय प्रमुख	सम्पर्क नम्बर	फोन नं.	कार्यालयको इमेल
संघीय सरकार अन्तरगतका कार्यालयहरू					
१	रसुवा जिल्ला अदालत	मुना अधिकारी ढकाल	९८४१३२२८००	०१०-५४०१२०	info.dcrasuwa@supremecourt.gov.np
२	जिल्ला प्रशासन कार्यालय	वेदनिधि खनाल	९८५१२७७७७७	०१०-५४०१३१	rasuwadao@gmail.com
३	जिल्ला समन्वय समितिको कार्यालय	विष्णु प्रसाद रिमाल	९८४१८१४२१५	०१०-५४०२५२	ddcrasuwa@gmail.com
४	कोष तथा लेखानियन्त्रक कार्यालय	सुरेश सुवेदी	९८४६०५००७१	०१०-५४०१४०	rasuwa.dtco@fcgo.gov.np
५	लाइटाइड राष्ट्रियनिकुञ्ज कार्यालय	अणनाथ वराल	९८५६०५०९३२	०१०-५४०२१९	lamtangnp2032@gmail.com
६	जिल्ला सरकारी वकील कार्यालय	बिमल खड्का	९८५१२११३३४	०१०-५४०१७७	jisawaka.rasuwa@gmail.com
७	रसुवा भन्सार कार्यालय	राम प्रसाद पाठक	९८५१००६६१०	०१०-५४३००७	rasuwa@customs.gov.np
८	अध्यागमन कार्यालय	मुरारी प्रसाद निरौला	९८५१२४५८०३	०१०-५४३००३	rasuwaimmigration2071@gmail.com
९	शिक्षा विकास तथा समन्वय इकाई	जीवन दाहाल	९८५११६३६६७	०१०-५४०१५७	deorasuwa2080@gmail.com
१०	नापी कार्यालय	ई.शिवजी के.सी	९८५१२०९१७९	०१०-५४०१३४	rasuwa@dos.gov.np
११	मालपोत कार्यालय	गणेश श्रेष्ठ	९८५१११४९६०	०१०-५४०१३५	rasuwa@dolma.gov.np
१२	जिल्ला निर्वाचन कार्यालय	सुदिप खनाल	९८५१२७७१५४	०१०-५४०१५४	deo.rasuwa@election.gov.np
१३	जिल्ला हुलाक कार्यालय	मुना अधिकारी	९८५१२२८०२१	०१०-५४०१४५	postoffice45000@gmail.com

क्र.सं.	कार्यालयको नाम	कार्यालय प्रमुख	सम्पर्क नम्बर	फोन नं.	कार्यालयको इमेल
१४	कारागार कार्यालय	विपिन पौडेल	९८५१२७६७७७	०१०-५४०२४९	rasuwa.jailor@dopm.gov.np
१५	प्लान्ट क्वारेन्टाईन कार्यालय	तुल बहादुर अधिकारी	९८६३९९५९३०	०१०-५४३९०९	npotimure@gov.np
१६	खाद्य आ.नि.गुणस्तर प्रमाणिकरण कार्यालय	नविन देउजा	९८५१२५४९२८	-	fieqcorasuwa@gmail.com
१७	डिभिजन सडक,नुवाकोट (रसुवा सम्पर्क कार्यालय)	ई.सुबोध कुमार देवकोटा	९८५१२४९२८५	०१०-५६०२५३	rd_nuwakot@dor.gov.np
१८	गल्लिख त्रिशूली मैलुड स्याफ्रुवेशी रसुवागढी सडक योजना, नुवाकोट	ई.धुर्व कुमार श्रेष्ठ	९८५११२७८४२		gtmsrrp.dor@gmail.com
		ई.शैलेन्द्र चौधरी	९८६१५५७९४३		
१९	पूर्वाधार विकास कार्यालय, नुवाकोट	ओम कुमार साह	९८५११६०८५९		
		ई.प्रभात रेग्मी	९८५११११६३६		
२०	सघन शहरी तथा भवन निर्माण आयोजना, धादिङ (रसुवा सम्पर्क कार्यालय)	ई.अजय आचार्य	९८५१३९०३२६	०१०-५४००६९	mouddpiurasuwa@gmail.com
		ई.उत्तमराज जोशी	९८४९३५७००४		

सुरक्षा निकायहरू

१	श्री श्रीनाथ गण , ब्राबल ब्यारेक	प्रध्युम्न प्रसाद गौतम	९८५११३२५०३	५४०१०२/२७५	bn-shreenath@nepalarmy.mil.np
२	जिल्ला प्रहरी कार्यालय	केशव भट्टराई	९८५१२७५५५५	०१०-५४०१९९	dporasuwa@nepalpolice.gov.np
३	सशस्त्र प्र.व.नेपाल, २० नं.गुल्म हे. क्वा. धुञ्जे	रामहरि खड्का	९८५१२७२२३७	०१-५४००३७	apfrasuwa.coy@gmail.com
४	राष्ट्रिय अनुसन्धान जि.का.	मोहन प्रसाद आचार्य	९८५११८९३५३	०१०-५४०२२०	nidrasuwa@gmail.com
५	ईलाका प्रहरी चौकी टिमुरे	सुमन कुमार थापा	९८५१२९७००८	९८५१२८३३९७	-
६	स.प्र.बल नेपाल, BOP टिमुरे	भुल बहादुर थापा	९८५१२५९०९३		

प्रदेश सरकार अन्तर्गतका कार्यालयहरू

१	उद्योग तथा वाणिज्य कार्यालय	वृहस्पति तामाङ	९८५१०५५०७९	०१०-५४०१०४	csidbrasuwa@gmail.com
२	रसुवा अस्पताल रसुवा	डा.त्रिभुवन चन्द्र झा	९८५१२५५४०७	०१०-५४०२४५	rasuwa.district.hospital@gmail.com
३	डिभिजन वन कार्यालय	शम्भु तामाङ	९८५११०८८२८	०१०-५४०१०७	rasdfo2076@gmail.com
४	जलस्रोत तथा सिंचाई विकास सव-डिभिजन कार्यालय	ई.गोविन्द प्रसाद भुर्तेल	९८५१२९१७७५	०१०-५४००५८	idsdrasuwa@gmail.com
५	जनस्वास्थ्य कार्यालय	भिमसागर गुँरागाई	९८५५०६८८५८	०१०-५४०१८८	dhorasuwa@gmail.com
६	आयुर्वेद तथा बैकल्पिक चिकित्सालय	अशोक कुमार झा	९८५१२९३९७५	०१०-५४०२९४	dahcrasuwa@gmail.com

स्थानीय तह अन्तर्गतका कार्यालयहरू

१	गोसाईकुण्ड गाउँपालिका	दुतेन्द्र चाम्लिङ	९८४९९३५३९६	०१०-५४१०८८	gosaikundapalika@gmail.com
---	-----------------------	-------------------	------------	------------	----------------------------

क्र.सं.	कार्यालयको नाम	कार्यालय प्रमुख	सम्पर्क नम्बर	फोन नं.	कार्यालयको इमेल
२	आमाछोदिङमो गाउँपालिका	गोपाल प्रसाद दुलाल	९८४०८०५३०१		aamachhodingmo@gmail.com
३	कालिका गाउँपालिका	कृष्ण बहादुर के.सी.	९८५११८५०९६		kalikagaupalika@gmail.com
४	नौकुण्ड गाउँपालिका	नविन गिरी	९८४१११५१००		naukundagaunpalika@gmail.com
५	उत्तरगया गाउँपालिका	दिपक प्रसाद अधिकारी	९८५१२५४७९		uttargayarm@gmail.com
नेपाल सरकार अन्तर्गतका परिषद्/प्रतिष्ठान तथा अर्धसरकारी निकायहरू					
१	रेन्वो ट्राउट मत्स्य अनुसन्धान केन्द्र	महेन्द्र भण्डारी	९८५७०६०९०८	०१०-५४००२४	troutfish.rasuwa@gmail.com
२	चरन तथा घाँसेवाली अनुसन्धान केन्द्र	विरेन्द्र खनाल	९८४१३९०७९८	०१०-५४०१३७	pfrrasuwa@gmail.com
३	नेपाल विद्युत प्राधिकरण, रसुवा वितरण केन्द्र	ई.संजिप भट्टराई	९८५१२७३७२०	५४००७६/१७६	dhunchedcs.nea@gmail.com
४	नेपाल टेलिकम	रमेश कुमार विष्ट	९८५११७७९९१	५४०१२२/२२२	krd.dhunche@ntc.net.np
५	नेपाल बैंक लि.	नारायण राज श्रेष्ठ	९८५११०६५३६	०१०-५४०२७८	nbl.dhunche@nbl.com.np
४२	कृषि विकास बैंक	भीम बहादुर खड्का	९८५१००८९१०	५४०१६६	dhunche.sbranch@adbl.gov.np

अनुसूची-१०

आपतकालीन अवस्थामा प्रयोगहुन सक्ने आश्रयस्थल (विद्यालयहरूको विवरण)

१. सामुदायिक विद्यालयहरू

क्र.सं.	नाम	ठेगाना	प्रमुखको नाम	सम्पर्क नम्बर
आमाछोदिङमो गाउँपालिका				
१	गोसाईकुण्डप्रा.वि.सानोहाकु	आमाछोदिङमो	सोम बहादुर तामाङ	९८४३५०७७५५
२	हाकुवेशी आ.वि. हाकु	आमाछोदिङमो	कार्बो तामाङ	९८४३६८३४७६
३	हाकु मा.वि. ठुलोहाकु हाकु	आमाछोदिङमो	दावा नोर्चुङ तामाङ	९८५१२७६८११
४	पार्वतीकुण्ड प्रा.वि.नेसिङ हाकु	आमाछोदिङमो	सलाम बहादुर तामाङ	९८६२४२६७८६
५	गोडगाड प्रा.वि.गोडगाड चिलिमे	आमाछोदिङमो	कालसाङ तामाङ	९८६१३२२५७२
६	ज्ञानज्योती प्रा.वि.सिम्बु चिलिमे	आमाछोदिङमो	लाल बहादुर बस्नेत	९८६८६५२५९४
७	पाजुङ प्रा.वि.पाजुङ चिलिमे	आमाछोदिङमो	केदार प्रसाद घिमिरे	९८४३६८३२०१
८	सरस्वती आ.वि. चिलिमे	आमाछोदिङमो	फुर्पुचेमो तामाङ	९८६६२५४१९४
९	तातोपानी प्रा.वि.तातोपानी चिलिमे	आमाछोदिङमो	जितेन्द्र कुमार महतो	९८४०६८१८५४
१०	ग्रे आ.वि. ग्रे	आमाछोदिङमो	सरोज तामाङ	९८६२४२६५१०

क्र.सं.	नाम	ठेगाना	प्रमुखको नाम	सम्पर्क नम्बर
११	नेपाल राष्ट्रिय मा.बि. गत्लाड	आमाछोदिडमो	निमा नोज्युड तामाड	९८६३१९५२५०
१२	पार्वतीकुण्ड मा.बि. गोल्लुड	आमाछोदिडमो	अमर लाल यादव	९८६००४६३६३
उत्तरगया गाउँपालिका				
१	अमरज्योती प्रा.वि.उपल्लोपौवा लहरेपौवा	उत्तरगया	रमेश कुमार पौडेल	९८४८५६३५४०
२	बाराही प्रा.वि.बनुवा लहरेपौवा	उत्तरगया	सारदादेवी आचार्य	९८५११०१८७७
३	भिमसेनस्थान प.वि. माझगाउँ लहरेपौवा	उत्तरगया	साबित्रि रिजाल	९८४३११४६२०
४	भुवनेश्वरी प्रा.वि.मनिगाउँ लहरेपौवा	उत्तरगया	कृष्ण प्रसाद पौडेल	९८४३७६४७९३
५	ढुंगे आ.वि लहरेपौवा	उत्तरगया	गम्बिरमान लो	९८६००५६६८७
६	मालिकादेवी प्रा.वि.कुवापानी लहरेपौवा	उत्तरगया	पुर्ण बहादुर घले	९८६१५८३१२६
७	चिप्लेटी प्रा.वि.डाडाँगाउँ	उत्तरगया	सविता तामाड	९८४१८८९२९५
८	डाडागाउँ मा.वि. डाँडागाउँ	उत्तरगया	ध्रुव प्रसाद पन्त	९८५१३११०३३
९	दिपेन्द्र प्रा.वि.कटुन्जे डाडाँगाउँ	उत्तरगया	सुभद्रा भट्ट	९८४३४०४०५८
१०	गणेश प्रा.वि.शिरुचेत डाडाँगाउँ	उत्तरगया	सलिना तामाड	९८६६४७९३७९
११	पंचलिङ्गे आ.वि.. खड्कु डाडाँगाउँ	उत्तरगया	पोख बहादुर तामाड	९८६१६०८२८८
१२	भुमेदेवी मा.वि. ठूलोगाउँ	उत्तरगया	शिव बहादुर तामाड	९८४९८२२१८१
१३	सरस्वती आ.वि.. ठूलोगाउँ,पैरे ठूलोगाउँ	उत्तरगया	प्रतिभा गुरुड	९८६००८५६९३
१४	सिम्ले प्रा.वि.सिम्ले ठूलोगाउँ	उत्तरगया	चुडामणि अधिकारी	९८४११८५६१०
१५	नववीजयी महेन्द्र मा.वि.भलायडाँडा लहरेपौवा	उत्तरगया	रमेश कुमार लामिछाने	९८६०२३४२३६
१६	निलकण्ठ मा. वि.वोगटीटार लहरेपौवा	उत्तरगया	गोविन्द प्रसाद रिमाल	९८४३६१६३३३
१७	शिवालय आ.वि. लहरेपौवा	उत्तरगया	रेनुका देवि थापा	९८६१६१०६०२
१८	करुमन्याड आ.वि.	उत्तरगया	पुतली तामाड	९८४०५५४०८६
१९	तिरू प्रा.वि.	उत्तरगया	पोखरी प्रसाद भट्टराई	९८४८४४४१९९
कालिका गाउँपालिका				
१	बच्छलादेवी आ.वि. बेतिनी धैवुड	कालिका	नारायण प्रसाद देवकोटा	९८६०२३५८४०
२	झ्याडल्याड प्रा.वि. धैवुड	कालिका-५	गगनराज देवकोटा	९८४९२३३९४८
३	सूर्योदय प्रा.वि.	कालिका-५	अनन्त प्रसाद न्यौपाने	९८४०८६०९३०
४	कालिका हि.मा.वि. कालिकास्थान धैवुड	कालिका-२	राधा पाण्डे	९८६०४७१००१
५	मनकामना प्रा.वि.कटुन्जे धैवुड	कालिका-३	शिशिर कुमार न्यौपाने	९८५१०१४६५३
६	निलकण्ठ नमूना मा.वि जिवजिवे धैवुड	कालिका-५	नारायण प्रसाद देवकोटा	९८६१९८०१८०

क्र.सं.	नाम	ठेगाना	प्रमुखको नाम	सम्पर्क नम्बर
७	काभ्रे प्रा.वि.	कालिका-२	कृष्ण प्रसाद देवकोटा	९८४९८२२३४६
८	शिलादेवी प्रा.वि.धैवुड	कालिका-२	जिव प्रसाद न्यौपाने	९८४९८४६२५३
९	सुन्धारा मा.वि. धारापानी धैवुड	कालिका-३	खिलनाथ आचार्य	९८४९७७२३२७
१०	ग्राड आ.वि.ग्राड राम्चे	कालिका-१	केशव प्रसाद लामिछाने	९८६६६६९३२०
११	पलेप प्रा.वि.पलेप राम्चे	कालिका-१	गोपाल तामाड	९८६९७७९२९५
१२	सेतीभुमे मा.वि. राम्चे	कालिका-१	शिला मगर	९८४९०७४०८५
१३	तेम्राड प्रा.वि.तेम्राड राम्चे	कालिका-१	बिमला कट्टेल घिमिरे	९८६६३९८५४४
१४	नारायणस्थान आ.वि..गम्बुडाँड	कालिका-२	रुद्र प्रसाद ओझा	९८४०७८२२२६
१५	सेतिदेवि मा.वि.	कालिका-४	बसन्त कुमार पौडेल	९८४९०८३८५९

गोसाइकुण्ड गाउँपालिका

१	ने.रा.नि.मा.वि. टिमूरे	गोसाइकुण्ड	फुर्पु दोर्जे घले	९८६३६५२६००
२	ने.रा.प्रा.वि.लाडटाड	गोसाइकुण्ड	तेम्पा तामाड	९८६०८०६०६३
३	लिडलिड प्रा.वि. बृद्धिम	गोसाइकुण्ड	शुसिल कोईराला	९८५९०४०९०३
४	ने.रा.प्रा.वि.खाम्जिड बृद्धिम	गोसाइकुण्ड	रामशरण पौडेल	९८६०९९८०६४
५	भिमसेन आ.वि.. ठूलो भाखु स्याफ्रु	गोसाइकुण्ड	रोशन बास्कोटा	९८६०९९८८४९
६	ने.रा.आ.वि.ठूलोस्याफ्रु स्याफ्रु	गोसाइकुण्ड	छेसुम लामा	९८६८८२४९०३
७	कोमिन श्यामेवाइफेल मा.वि. स्याफ्रुवेशी स्याफ्रु	गोसाइकुण्ड	खगराज आचार्य	९८४९२२३०५७
८	भिमली प्रा.वि.भिमली धुन्चे	गोसाइकुण्ड	कृष्ण बहादुर कुमाल	९८६३९९५०५९
९	गाउँफर्क प्रा.वि.बोकेझुण्डा धुन्चे	गोसाइकुण्ड	तुलुसिङ्गी तामाड	९८६३०२६०२५
१०	रसुवा मा.वि. धुन्चे	गोसाइकुण्ड	तेम्पा रिसाड घले	९८४३९९०४६३
११	सरस्वती आ.वि. ठाडे धुन्चे	गोसाइकुण्ड	लानम घले	९८४९७२९०६५
१२	ज्ञानज्योति प्रा.वि.नागुड धुन्चे	गोसाइकुण्ड	लाल काजी तामाड	९८६९९६७५८२
१३	अरुणादय प्रा.वि.दाहालफेदी थुमन	गोसाइकुण्ड	गिता तामाड	९७४९६७०८२६
१४	ने.रा.नि.मा.वि. थुमन थुमन	गोसाइकुण्ड	गोमा कुमारी पौडेल	९८६४३३७९८०
१५	ने.रा. प्रा.वि.मेन्दो थुमन	गोसाइकुण्ड	लेखनाथ पौडेल	९८०८८७५०७९

नौकुण्ड गाउँपालिका

१	बागेश्वरी मा.वि. भोर्ले	नौकुण्ड	नमराज ढुङ्गाना	९८४९६६७३५६
२	वेताड प्रा.वि.वेताड भोर्ले	नौकुण्ड	गिता देवकोटा	९८६०२७९२४६
३	देउराली प्रा.वि.सिस्नेरी भोर्ले	नौकुण्ड	माधव प्रसाद गजुरेल	९८४५३८८७९४

क्र.सं.	नाम	ठेगाना	प्रमुखको नाम	सम्पर्क नम्बर
४	दूप्पेश्वरी आ.बि. खाल्चेत भोर्ले	नौकुण्ड	भरत बहादुर तामाङ	९७४११८६६८७
५	गोसाईकुण्ड.मा.बि. सस्यु भोर्ले	नौकुण्ड	अईन्द्र पौडेल	९८६३१९०७११
६	जनकल्याण प्रा.वि.भोर्ले	नौकुण्ड	रामशरण पौडेल	९८६०२५०११९
७	ज्वालामुखी आ.बि., चिती भोर्ले	नौकुण्ड	श्याम बहादुर पुडाशैनी	९८४१६०७६२७
८	लोकिल प्रा.बि.,भोर्ले	नौकुण्ड	बलराम धिताल	९८४०४३३४४९
९	सेमजोड प्रा.वि.दारघारी भोर्ले	नौकुण्ड	शिव प्रसाद देवकोटा	९८१८५०८८२५
१०	सुर्योदय प्रा.वि.कोलडाँडा भोर्ले	नौकुण्ड	सिता आचार्य	९८६४०९५४३८
११	आरुखर्क प्रा.बि. यार्सा	नौकुण्ड	धिरज घले	९८४१०८३३०५
१२	भुमेदेवी प्रा.वि.युत्रा यार्सा	नौकुण्ड	कमला तामाङ	९८१४२९३२७७
१३	दोकलाड प्रा.वि.दोकलाड यार्सा	नौकुण्ड	बद्रि न्यौपाने	९८५१०१४०७८
१४	घाडमर प्रा.बि. यार्सा	नौकुण्ड	प्रकास खनाल	९८४१६७८९०४
१५	घोर्मु प्रा.वि.घोर्मु यार्सा	नौकुण्ड	बिष्णु प्रसाद पौडेल	९८४१०८३१९०
१६	नारायण मा.वि. लाड्बु यार्सा	नौकुण्ड	जितमान घले	९८०८११४५७७
१७	नवजीवन आ.वि.यार्सा	नौकुण्ड	गणेश कुमार डंगोल	९८४१७५४१०१
१८	सिमबन्दी प्रा.बि. यार्सा	नौकुण्ड	कार्बो थोक्रा तामाङ	९८४०२२३८५६
१९	सूर्य प्रा.वि.साङग्युल यार्सा	नौकुण्ड	मङ्गले तामाङ	९८१३१२५२९६
२०	थाडदोर प्रा.वि.थाडदोर यार्सा	नौकुण्ड	तेज बहादुर घले	९८४०६८१३०४
२१	भुमेश्वरी प्रा.वि.कूनाटोल सरमथली	नौकुण्ड	राम बहादुर तामाङ	९८१३१६६३९०
२२	दुप्पेश्वरी आ.वि., पाटीखर्क सरमथली	नौकुण्ड	दावा लामा	९८१८७५६९९७
२३	गौरीशंकर प्रा.वि.माथिल्लोगाउं सरमथली	नौकुण्ड	गम्बिरमान डंगोल	९८४९६२०६२६
२४	गौतमबूद्ध मा.बि. फाम्चेत सरमथली	नौकुण्ड	सुभद्रा लामा	९८०८९६९४९८
२५	ज्ञानोदय प्रा.वि.घिचेत सरमथली	नौकुण्ड	सविना देवकोटा	९८६१०५०१३८
२६	कालिकादेवी प्रा.वि. दनुस्वारा सरमथली	नौकुण्ड	बद्री नारायण साह	९८१८६८६१६४
२७	लारच्याड प्रा.वि.सरमथली	नौकुण्ड	प्रभाकर अधिकारी	९८४१४८३८१७
२८	नमूनाप्रा.वि.भंज्याडडाडा सरमथली	नौकुण्ड	राजेन्द्र डङ्गोल	९८०३५१६३२१
२९	निर्कभुमे मा.बि.सरमथली	नौकुण्ड	डिल बहादुर धिताल	९८५१२२४६०५

२. संस्थागत विद्यालय

क्र.सं.	नाम	ठेगाना	प्रमुखको नाम	सम्पर्क नम्बर
१	श्री हाइल्याण्ड आ.इ.बो. स्कूल धुन्चे	गोसाईकुण्ड	निवेश श्रेष्ठ	९८५११६८२४७

क्र.सं.	नाम	ठेगाना	प्रमुखको नाम	सम्पर्क नम्बर
२	श्री नमूना एभरग्रीन इ बो स्कूल धुन्चे	गोसाइकुण्ड	सुदन मरासैनी	९८४९७०४४६०
३	श्री हिमालय इ बो स्कूल थामुचेत चिलिमे	आमाछोदिडमो	बालकृष्ण श्रेष्ठ	९८५११९३१७८
४	गोसाइकुण्ड इ बो स्कूल स्याफ्रुवेशी स्याफ्रु	गोसाइकुण्ड	राजु लामा	९८४१९०३६४६
५	श्री नर्थपोल इग्लिस बो स्कूल जिवजिवे धैवुड	कलिका	कृष्ण बहादुर तामाङ	९८०३९५७४५३
६	श्री ग्रीनगार्डेन इडगलिस बोर्डिड हाई स्कूल कालिकास्थान धैवुड	कलिका	प्रकास प्याकुरेल	९८४९६५५८१८
७	ज्ञान आदर्श सामाजिक विद्यालय प्रालि धैवुड	कलिका	pashupati Devkota	९८४३३४१०२७
८	सुभारम्भ ई बो लहरेपौवा	उत्तरगया		
९	मोडर्न ट्रिनिटी लहरेपौवा	उत्तरगया	सुरज डंगोल	९८६२१९६३३५
१०	Kalika Model School	Kalika	खुम्बराज रसाईली	८५१२७७७२८

३ सामुदायिक क्याम्पस

क्र.सं.	नाम	ठेगाना	प्रमुखको नाम	सम्पर्क नम्बर
१	कालिका हिमालय क्याम्पस	कलिका	झडकुनाथ न्यौपाने	९८४१५८३७०८
२	रसुवा उच्च मा.वि.	गोसाइकुण्ड	तेम्पा रिसाड घले	९८४३११०४६३
३	उत्तरगया क्याम्पस	उत्तरगया	गोविन्द रिमाल	९८४३६१६३३३

अनुसूची-११

विपद् सहायता कार्ड

जिल्ला विपद् व्यवस्थापन समिति, रसुवा

विपद् सहायता कार्ड

सहायता पाउनेको नाम थर :

ठेगाना:.....

क्षतिको विवरण:

मानवीय : मृत्यु(.....)जना बेपत्ता(.....)जना र घाइते(.....)जना

भौतिक: घर(.....) खाद्यान्न(.....)

क्र.स.	सहायताका किसिम			सहायता प्रदान गर्ने निकाय वा संस्था	सहायता प्राप्त मिति	दस्तखत
	नगद	खाद्य	गैरखाद्य			
१						
२						

नोट : यो कार्डको अवधि जिल्ला विपद् व्यवस्थापन समितिले तोकेको समय अवधिसम्म रहने छ।

अनुसूची - १२

खोज तथा उद्धार कार्यमा उपयोग हुने हेलिप्याडहरूको विवरण

क्र.सं.	गा.पा. वडानं. सहित	हेलिप्याड रहेको स्थान	Map Sheet Number	Latitude	Longitude	Night Landing Facility भए/नभएको
१	गोसाईकुण्ड गा.पा.६	श्री श्रीनाथ गण	२८°८५.१४	२८°०६'२६"	८५°१७'२१"	भएको
२	नौकुण्ड गा.पा. ६	लोकिल		२८°००'७५"	८५°१४'०३"	नभएको
३	आमाछोदिङ्मो गा.पा.५	थाम्बुचेत (कच्ची)	२८°८५.१४	२८°१०'५३"	८५°१८'२९"	नभएको
४	गोसाईकुण्ड गा.पा.६	गोसाईकुण्ड	२८°८५.१४	२८°०४'५०"	८५°२४'४०"	नभएको
५	गोसाईकुण्ड गा.पा.५	चन्दनबारी	२८°८५.१४	२८°१०'५३"	८५°१८'२९"	नभएको
६	गोसाईकुण्ड गा.पा.५	ठुलोस्याफ्रु	२८°८५.१४	२८°०८'२८"	८५°२१'२९"	नभएको
७	आमाछोदिङ्मो गा.पा.३	मान्चेत	२८°८५.१४	२८°०९'४५"	८५°१४'३५"	नभएको
८	आमाछोदिङ्मो गा.पा.३	गत्लाङ्ग	२८°८५.१४	२८°०९'३५"	८५°१५'५४"	नभएको
९	गोसाईकुण्ड गा.पा.५	स्याफ्रुवेसी	२८°८५.१४	२८°०९'५८"	८५°२०'३१"	नभएको
१०	गोसाईकुण्ड गा.पा.४	लाडटाड	२८°८५.१५	२८°१२'५३"	८५°३०'५३"	नभएको
११	गोसाईकुण्ड गा.पा.२	टिमुरे	२८°८५.१३	२८°१५'२८"	८५°२२'०२"	नभएको

अनुसूची - १३

CSRC संस्थाको समन्वयमा उत्तरगया र नौकुण्ड गाउँपालिकामा भएको पहिरो जोखिम अध्ययन प्रतिवेदन:

उत्तरगया गाउँपालिका									
क्र.स	वडा नं.	गाँउ टोल	समस्याहरू	असरहरू	वर्गीकरण	जोखिम रहेका घरहरू	वस्तिमा हुने असर	जोखिमको वर्गीकरण	जोखिमको स्तर
१	१	ओली डिजोग	पुरानो पहिरो बस्तिमा जम्मा भएका ढुङ्गामा मनसुनमा पानी रसाउने	कृषि, भुमि, सडक	Cat-II	-	मध्यम	उच्च	मध्यम
२	१	काम्लुग पच्छर	विस्तारै जमिन सर्ने प्रक्रिया र पानी रसाउने/ढल्ल लागेका रुख विरुवा/ भु-क्षय	कृषि, भुमि, सडक	Cat-II	१६	उच्च	न्युन	उच्च
३	१	सिरुचेटो/किपाखा	ग्रेगान बहन/बस्ति मुनि ढुङ्गा जम्मा हरने	कृषि, भुमि, वस्ती	Cat-II	छैन	मध्यम	मध्यम	मध्यम
४	१	धर्ना/भदौरे	मनसुन अवधीमा मौषमी खतरा		Cat	३	न्युन	मध्यम	मध्यम
५	२	पाल्ते सिरान	सडक छेउको माटो खस्ने		Cat	२	मध्यम		उच्च
६	२	खड्कु पुछर	ढल्ल लागेका रुख विरुवा/विस्तारै सरिरहेका जमिन र पानी रसाउने		Cat	-	मध्यम		उच्च
७	२	लाम्चे ढुङ्गा	सडक छेउको माटो खस्ने नालिमा अत्याधिक पानी वग्ने		Cat	१	उच्च		उच्च
८	३	विमान नागथान	चट्टान खस्ने तथा बस्तिमुनी पुरानो पहिरो	कृषि, भुमि, घर	Cat-II	२	मध्यम	मध्यम	मध्यम
९	३	यालवाराड	बस्ति मुनी ग्रेगान बहन	कृषि, भुमि, सडक	Cat-II	-	मध्यम	उच्च	उच्च
१०	३	सालिम भित्ता	ग्रेगान बहन/सडक मुनी फेलिएर	कृषि, भुमि, वन	Cat-II	-	मध्यम	मध्यम	मध्यम
११	३	छपेलि/पँधेरो/छाप पँधेरो	रोड कट फेलिएर	कृषि भुमी,खेती कुलोको पाईप, सडक घर (ग्रेगान घर सम्म पुगेको)	Cat-II	-	मध्यम	मध्यम	मध्यम
१२	३	भदौरे सिम	ग्रेगान/रोड कट फेलिएर	कृषि भुमी,खेती कुलोको पाईप, सडक	Cat-II	-	न्युन	मध्यम	मध्यम
१३	३	पहिरे गाँउ/घट्टेमोड	सडक भासिने/भिरमा माटो सर्ने/भिरालो गाहहा/बिद्युतिय खम्बाको झुकाव	कृषि, भुमी, सडक	Cat-II	-	मध्यम	उच्च	उच्च
१४	४	भलिया डाँडा/ढकाल स्वारा		सडक किनाराको नालिमा पानीको उच्च बहा/नदिमा पानीको बहाव/नदि किनाराको क्षरणमा सानो स्केलको	Cat	२		मध्यम	मध्यम

उत्तरगया गाउँपालिका

क्र.स	वडा नं.	गाँउ टोल	समस्याहरू	असरहरू	वर्गीकरण	जोखिम रहेका घरहरू	वस्तिमा हुने असर	जोखिमको वर्गीकरण	जोखिमको स्तर
				माटो खसेको					
१५	४	ढुङ्गे		ढुङ्गा खस्ने ग्रेगान बहन	Cat	-		मध्यम	मध्यम
१६	५	चापागाँउ/टिका टोल		भु-क्षय	Cat	-		न्युन	न्युन
१७	५	नौविसे		ग्रेगान बहन/नदिले कटान गरेको भु- क्षय	Cat	१७		मध्यम	मध्यम

नौकुण्ड गाउँपालिका

क्र.स	वडा नं.	गाँउ टोल	समस्या हरु	असरहरू	वर्गीकरण	जोखिम रहेका घरहरू	वस्तिमा हुने असर	जोखिमको वर्गीकरण	जोखिमको स्तर
१	१	छाँपार खोला	ठुलो जटिल पहिरो	कृषि, भुमि, सडक	Cat-II	केहि अस्थायी घरहरू/ पहिरोको दाँयापट्टी प्रयोग नभएका घरहरू	मध्यम	मध्यम	मध्यम
२	१	संयुल	ठुलो जटिल पहिरो/चट्टान खस्ने	कृषि, भुमि, सडक	Cat-II	छैन	मध्यम	मध्यम	मध्यम
३	२	युव्रा/धानेलुङ्गा	पहिरो विस्तारै खसिरहेको जमिन	कृषि, भुमि, वस्ती	Cat-II	छैन	मध्यम	उच्च	उच्च
४	३	बिकाटोल	भारालो गह्हा/भु-क्षय	कृषि, भुमि, घर	Cat-II	१३	मध्यम	मध्यम	मध्यम
५	४	धनुस्वारा	सडक कटानबाट गएको पहिरो	कृषि, भुमि, सडक	Cat-II	२	मध्यम	मध्यम	मध्यम
६	५	बडहरे/पुचछर	चट्टान/माटो खस्ने समस्या	कृषि, भुमि, वन	Cat-II	छैन	न्युन	उच्च	न्युन
७	६	कपथली	ग्रेगान बहन	कृषि भुमी,खेती कुलोको पाईप, सडक घर (ग्रेगान घर सम्म पुगेको)	Cat-II	१	न्युन	मध्यम	न्युन
८	६	घोरमु	जटिल पहिरो/बढ्दो भु-क्षय	कृषि भुमी,खेती कुलोको पाईप, सडक	Cat-II	पहिरोको दाँया खण्डमा नजिकै रहेका घरहरू	मध्यम	उच्च	उच्च
८	६	एकपाखे	Translational Slide/दरारहरू	कृषि, भुमी, सडक	Cat-II	१ (दरार नजिकै)	मध्यम	उच्च	उच्च

विपद् सम्बन्धी केहि तस्वीरहरू





