

# विपद् पूर्वतयारी तथा प्रतिकार्य योजना २०६८ सातौँ अद्यावधिक २०७४ बर्दिया



**प्रकाशक**

जिल्ला दैवी प्रकोप उद्धार समिति  
बर्दिया

दस्तावेज : जिल्ला विपद् पूर्वतयारी तथा प्रतिकार्य योजना २०६८ (सातौ संशोधन २०७४), बर्दिया  
District Disaster Preparedness and Response Plan (DPRP)-2074

प्रकाशन : जिल्ला दैविप्रकोप उद्धार समिति, बर्दिया

प्रकाशन मिति : २०७४ जेष्ठ

सर्वाधिकार : प्रकाशकमा

सहयोग : एक्सन एड् नेपाल/ कमैया महिला जागरण समाज नेपाल, थारु महिला उत्थान  
केन्द्र, बर्दिया/BRACED अनुकुलन परियोजना

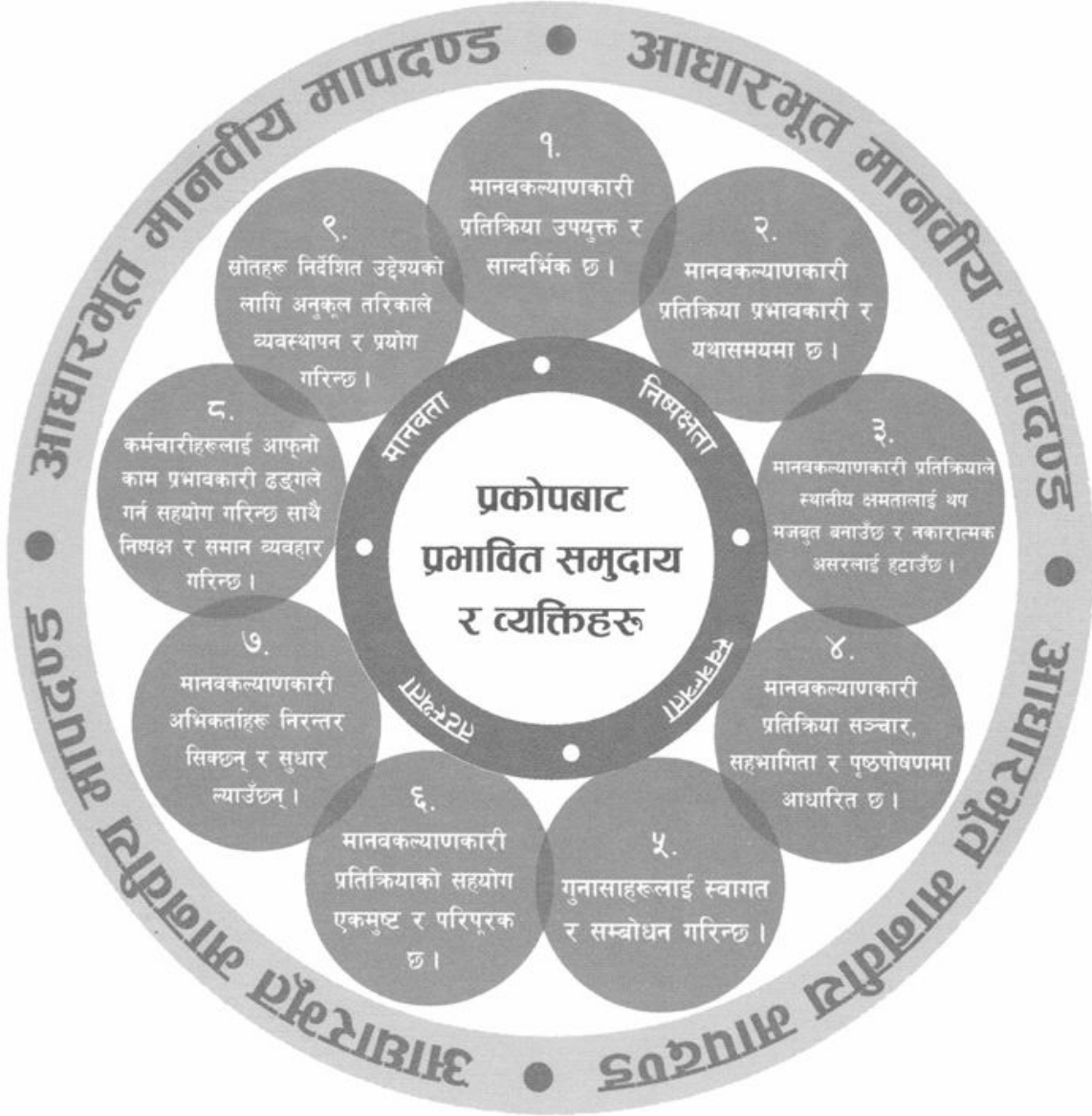
सहजीकरण : महेशचन्द्र गौतम

विपद् पूर्वतयारी तथा प्रतिकार्य योजना २०६८  
सातौं अद्यावधिक २०७४  
बर्दिया



**प्रकाशक**  
जिल्ला दैवी प्रकोप उद्धार समिति  
बर्दिया

# आधारभूत मानवीय मापदण्डका गुणस्तर र उत्तरदायित्वहरु





प.सं. ०७३/०७४

च.नं.

नेपाल सरकार

गृह मन्त्रालय

जिल्ला प्रशासन कार्यालय

गुलरिया बर्दिया



मन्तव्य

०८४-४२०१३३ प्र.जि.अ.

०८४-४२००९५ स.प्र.जि.अ./प्र.अ.

०८४-४२०१३२ प्र.अ.

०८४-४२०२७६ प्रशासन

०८४-४२०२४५ फ्याक्स

०८४-४२०९९९ DEOC

website:daobardiya.moha.gov.np

email:daobardiya@moha.gov.np

d\_bardiya@yahoo.com

bardiyaexec@gmail.com

सामुहिकरूपमा विपद्को सामना गर्ने, समुदाय र प्रतिकार्यमा संलग्न सरोकारवालाहरूको क्षमता अभिवृद्धि गर्ने उद्देश्यले बर्दिया जिल्लामा वि.सं. २०६८ देखि जिल्ला विपद् पूर्वतयारी तथा प्रतिकार्य योजना निर्माण भई कार्यान्वयनमा ल्याईएको छ। वि.सं. २०७४ मा जिल्ला दैवी प्रकोप उद्धार समितिको सकृतामा योजनालाई स्थानीय तहको पुनर्संरचना अनुरूप सातौं पटक अद्यावधिक गर्ने कार्य गरिएको छ। जिल्ला भित्रका सम्पूर्ण विषयगत क्षेत्र प्रमुख, सहयोगी संघसंस्थाहरू, सरोकारवाला निकायबीच विभिन्न चरणको बैठक, छलफल, परामर्शबाट यो योजना अद्यावधिक भएको छ।

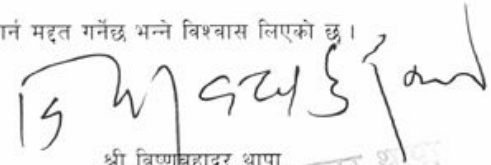
बर्दिया जिल्ला प्रकोपको दृष्टिले सम्बेदनशिल तराईको जिल्ला हो। यहाँ वर्षेनि बाढी, नदी कटान, आगलागि, जंगलीजनावर, हावाहुरी, खडेरी, सितलहर, महामारी आदी विपद्बाट जन र धनको क्षति भई रहेको छ। विगतलाई फर्केर हेदां, पछिल्लोपटक वि.सं. २०७१ सालको बाढीले बर्दिया जिल्लामा ठुलो धनजनको क्षति भएको थियो। उक्त बाढीले साविकका २० गाविस र ४ नगरपालिकाका १७ हजार ३ सय ७६ परिवारका ९३ हजार ३० व्यक्ति प्रभावित भए। बाढीबाट ३ हजार ८ सय ५९ घर पूर्ण क्षति भए भने १३ हजार ५ सय १७ घर आंशिक रूपमा क्षति भए। बाढीबाट ३१ जनाको मृत्यु भयो र १५ जना बेपत्ता भएका छन्। यसरीनै, जिल्ला आपतकालिन कार्य सञ्चालन केन्द्रमा प्राप्त सूचनाका आधारमा यस जिल्लामा बाढीमात्र नभई हावाहुरी, आगलागि, वन्यजन्तु आक्रमणबाट समेत मानवीय तथा भौतिक क्षति भएको देखिन्छ।

विपद्लाई रोक्न सकिदैन तर योजनाबद्ध पूर्वतयारी र सर्तकता अपनाए विपद्को क्षति कम गर्न सकिन्छ। त्यसैले, हरेक वर्ष बर्दिया जिल्लाले प्रकोपको स्तरीकरणका आधारमा जिल्ला विपद् पूर्वतयारी तथा प्रतिकार्य योजनाको अद्यावधिक गर्दै आएको छ। फलस्वरूप विभिन्न विषयगत क्षेत्रहरूलाई सकृय बनाउने र सहयोगी संघसंस्थाहरू बीच समन्वय गरी विपद् पूर्वतयारी तथा प्रतिकार्यका लागि विभिन्न गतिविधिहरू सञ्चालनमा ल्याईएको छ।

योजना अद्यावधिक गर्ने क्रममा सहयोग पुऱ्याउने जिल्ला दैवी प्रकोप उद्धार समितिका सदस्यहरू, राजनैतिक दल, स्थानीय तह, नेपाल रेडक्रस सोसाईटी, सामाजिक संघसंस्था, सञ्चारकर्मी, उद्योगी, व्यापारी, निर्माण व्यावसायीहरूलाई हादिक धन्यवाद दिन्छु। साथै, योजना अद्यावधिक गर्ने सहयोग पुऱ्याउने जिल्ला अगुवा सहयोगी संस्था (एक्सनएड नेपाल)को योगदान स्मरण गर्दछु। त्यसैगरी योजनालाई सातौं अद्यावधिक गर्ने क्रममा सहयोग पुऱ्याउने धारु महिला उत्थान केन्द्र/अनुकुलन परियोजनालाई समेत धन्यवाद दिन चाहान्छु। यसरीनै, यस योजना अद्यावधिक गर्ने कार्यमा प्रत्यक्ष सहयोग पुऱ्याउने प्रशासकिय अधिकृत तथा फोकल पर्सन डिल्लीराम आचार्य त्यसैगरी अद्यावधिक कार्यमा संयोजन गर्नु हुने कमैया महिला जागरण समाज नेपालका कार्यक्रम निर्देशक मानवहादुर डाँगी, जिल्ला आपतकालिन कार्यसञ्चालन केन्द्रका अधिकृत रुपन ज्ञवाली र योजना अद्यावधिकमा सहजिकरण गर्ने महेश चन्द्र गौतमलाई विशेष धन्यवाद दिन्छु।

अन्तमा, यस योजनाले विपद्का समयमा गरिने प्रतिकार्यलाई सहज र योजनाबद्ध गर्न मद्दत गर्नेछ भन्ने विश्वास लिएको छ।

धन्यवाद।

  
श्री विष्णुहादुर थापा  
प्रमुख जिल्ला अधिकारी  
तथा प्रमुख जिल्ला अधिकारी  
अध्यक्ष, जिल्ला दैवी प्रकोप उद्धार समिति, बर्दिया



# जिल्ला समन्वय समितिको कार्यालय, बर्दिया

गुल्मी  
५ मं. प्रदेश

पत्रसंख्या: २०७४/०७५

चलानी नं.:

## मन्तव्य

बर्दिया जिल्ला प्राकृतिक विपदका दृष्टिले जोखिममा रहेको जिल्ला हो। बर्दिया जिल्लाले हरेक वर्ष विशेषगरी बाढी, डुवान, कटान, पटान, आगलागी, जंगलि जनावर, महामारी, खडेरी, भुकम्प जस्ता प्रकोपको सामना गर्नु परिरहेको छ। जलवायु परिवर्तन, भु-क्षय, अव्यवस्थित बसोबास, नदी व्यवस्थापन नहुनु आदी कारणले बर्दिया जिल्ला बाढीका दृष्टिले उच्च जोखिममा रहेको छ। बर्दियामा वि.सं.२०७१ मा आएको बाढीले साविकका २० गाविस र ४ नगरपालिकाका १७३७६ परिवार डुवानमा परेका थिए। यसरी नै, ३१ जनाको मृत्यु भएको थियो भने लगभग ३ अरब ७५ करोड बराबरको आर्थिक क्षति भएको थियो।

प्राकृतिक विपदलाई रोक्न सकिदैन तर, सचेत तथा सामुहिक प्रयास र पूर्वतयारी गर्दा विपदको क्षतिलाई कम गर्न सकिन्छ भन्ने मान्यता अनुरूप जिल्ला दैवी प्रकोप उद्धार समिति बर्दियाको अगुवाईमा वि.सं. २०६८ देखि विपद पूर्व तयारी तथा प्रतिकार्य योजना तयार गरी कार्यान्वय हुँदै आएको छ। यसै सन्दर्भमा बर्दिया जिल्लाका सरोकारवालाहरु बीच विभिन्न चरणमा छलफल गरी विपद पूर्व तयारी तथा प्रतिकार्य योजना २०६८ (सातौँ अद्यावधिक २०७४) तयार गरिएको छ।

यस योजनामा स्थानीय तहको पुनर्संरचना बमोजिम विपदको संकटासन्नता विश्लेषण गरिएकाले यस योजनाले जिल्लाका नव गठीत आठ वटै स्थानीय तहलाई विपद पूर्व, विपदका समयमा र विपद पश्चात गर्नु पर्ने महत्वपूर्ण कामलाई दिशा निर्देश गर्न र विपदबाट हुनसक्ने धनजनको क्षतिलाई कम गर्न सबै सरोकारवालाहरुलाई मद्दत पुऱ्याउने छ भन्ने विश्वास लिएको छु।

अन्तमा, बर्दिया जिल्लाको विपद पूर्व तयारी तथा प्रतिकार्य योजना २०६८ (सातौँ अद्यावधिक २०७४) तयार गर्न महत्वपूर्ण योगदान गर्ने जिल्ला सहयोगी निकाय एक्सन एड नेपाललाई धन्यवाद दिन चाहान्छु। साथै, योजना निर्माणको कामलाई संयोजन गर्नु हुने कर्मैया महिला जागरण समाज नेपालका कार्यक्रम निर्देशक मानवहादुर डाँगी लगाएत जिल्ला आपत्कालिन सञ्चालन केन्द्र (DEOC) र सम्पूर्ण सरोकारवालाहरुलाई हार्दिक धन्यवाद दिन चाहान्छु।

(श्री तेजराज शर्मा)

स्थानीय विकास अधिकारी

तथा

सदस्य सचिव, जिल्ला दैवी प्रकोप उद्धार समिति, बर्दिया

## शुभकामना !

एक्सनएड नेपाल विगत ३४ वर्ष देखि नेपालमा गरिवीको अन्त्यको लागि विभिन्न समाजिक संस्था, संगठनहरु, सामाजिक आन्दोलनहरु र सरकारसँग मिलेर कार्य गर्दै आइरहेको छ। एक्सनएड नेपाल एक्सनएड अन्तर्राष्ट्रिय फेडेरेशनको सदस्य संस्थाको रूपमा कार्यरत छ भने नेपालमा कानून बमोजिम दर्ता भएर आफ्ना गतिविधिलाई अगाडी बढाइ रहेको छ।

गरिवीका विभिन्न कारकहरु मध्ये प्राकृतिक विपत् एउटा कारण हो। विपत्का सामना गर्न नसक्दा हाम्रो देशमा गरिवीको रेखामुनी भर्ने जनसंख्या ठूलो छ। वर्षेनी तराइका जिल्लाका बासिन्दाहरुले खेप्नु परिरहेको डुवान, कटान, पटान जस्ता बाढीजन्य विपदले हजारौं परिवारहरुलाई प्रभावित पारिरहेको छ। यसले नागरिकको जीवन सुरक्षा, वास तथा सम्पत्तिको संरक्षण र जीविका माथी नकारात्मक प्रभाव पारिरहेको सर्वविदित नै छ। यसका लागि समुदायलाई विपत्को सामना गर्न सक्षम बनाउन क्षमता अभिवृद्धि गर्ने, नीजी तथा सार्वजनिक संरचना निर्माण गर्दा विपद्को आँकलनको आधारमा निर्माण गर्ने र परिआउँदा विपद्को सामना गर्नका लागि आवश्यक साधन-स्रोत सहीत तम्तयार रहने कुरा नै मुख्य हुन्। यस कार्यमा बर्दिया लगायतका एक्सनएडले काम गर्ने जिल्ला तथा समुदायहरुमा आफ्ना साभेदार संस्थाहरु मार्फत् सक्रिय योगदान गरिरहेको छ।

बर्दिया जिल्ला विपत् जोखिमका हिसाबले उच्च जोखिम रहेको जिल्ला मध्येको एक हो। भूक्षयका कारण लगातार नदीको सतह भरिनुले वर्षेनी बाढीको सम्भावनालाई अँभ्र बढाइरहेको छ। त्यसैले विपद् जोखिम न्यूनीकरणका लागि आवश्यक पूर्व तयारी गर्ने र विपद् आइपरे त्यसको प्रतिकार्यको कामलाई योजनाबद्ध गर्न सकियो भने क्षतीमा कमी ल्याउन सकिन्छ। यसै अभिप्रायका लागि जिल्ला दैविप्रकोप उद्धार समिति बर्दियाको अगुवाइमा विपत् पूर्व तयारी तथा प्रतिकार्य योजना २०६८ लाई अद्यावधिक गर्दै **विपत् पूर्व तयारी तथा प्रतिकार्य योजना २०७४** तयार भएको छ। यो योजनालाई अद्यावधिक गर्न जिल्ला प्रसासन कार्यालय लगायत सबै सरकारी निकाय तथा नेपाल रेडक्रस सोसाईटी, थारु महिला उत्थान केन्द्र/अनुकुलन परियोजना लगाएत गैर सरकारी संस्थाहरुको संलग्नता र सहयोग प्रति म जिल्ला अगुवा सहयोगी संस्थाको (DLSA) तर्फबाट हार्दिक आभार व्यक्त गर्दछु।

हामीले भण्डै २० वर्ष पछि स्थानीय तहमा जनप्रतिनिधिहरु पाएका छौं। यसले गर्दा जिल्लाको विपत् पूर्व तयारी तथा प्रतिकार्य योजनाको प्रभावकारी कार्यान्वयनमा सबैको साथ र सहयोग प्राप्त हुनेछ भन्ने विश्वास मैले लिएको छ।

अन्त्यमा, एक्सनएड नेपाललाई बर्दिया जिल्लाको जिल्ला अगुवा सहयोगी संस्थाको जिम्मेवारी प्रदान गर्ने गृह मन्त्रालय, जिल्ला प्रशासन कार्यालय बर्दिया र जिल्ला समन्वय समिति लगाएतका Cluster lead agencies लाई यहाँको योगदानको स्मरण गर्दै विपद् पूर्वतयारी तथा प्रतिकार्य योजना अद्यावधिक कार्यमा एक्सनएड नेपालको साभेदार संस्थाको रूपमा संयोजन तथा सहजीकरण गर्ने कमैया महिला जागरण समाज (KMJS) नेपाल र सूचना संकलनमा सहयोग पुऱ्याउने जिल्ला आपतकालिन कार्य सञ्चालन केन्द्रलाई हार्दिक धन्यवाद दिन चाहन्छु।

सरोज पोखरेल

स्रोत केन्द्र संयोजक,

एक्सनएड नेपाल, पश्चिमाञ्चल स्रोत केन्द्र, नेपालगञ्ज

# विषयसूचि

## परिच्छेद-१

### परिचय

- १.१ पृष्ठभूमि
- १.२ विपद् पूर्वतयारी तथा प्रतिकार्य योजनाको अपेक्षित नतिजा
- १.३ विपद् पूर्वतयारी तथा प्रतिकार्य योजना अद्यावधिक गर्ने कार्य र प्रक्रिया
- १.४ प्रकोप जोखिम विश्लेषण
- १.५ विपद्को अवस्था तथा मान्यता योजना
- १.६ विषयक्षेत्रको अगुवा तथा सहयोगी संस्थाको विवरण

## परिच्छेद-२

### जिल्लास्थित स्रोत-साधनको आँकलन

- २.१ मानवीय सहायतामा संलग्न साभेदार निकायको सूची
- २.२ दक्ष जनशक्ति
- २.३ सामान्य प्राथमिकता प्राप्त पूर्वतयारी कार्य
- २.४ आवश्यकताको लेखाजोखा तथा खाडल(Gap) को पहिचान

## परिच्छेद-३:

### विपद्को प्रकृतिमा आधारित प्रतिकार्य योजना

- ३.१ विषयगत क्षेत्र: समन्वय तथा सूचना व्यवस्थापन
- ३.२ विषयगत क्षेत्र: खोज तथा उद्धार
- ३.३ विषयगत क्षेत्र: गैरखाद्य सामग्री र शिविर व्यवस्थापन
- ३.४ विषयगत क्षेत्र: राहत(खाद्य, गैर खाद्य) गोदाम व्यवस्थापन
- ३.५ विषयगत क्षेत्र: खानेपानी तथा सरसफाई
- ३.६ विषयगत क्षेत्र: स्वास्थ्य तथा पोषण
- ३.७ विषयगत क्षेत्र: संरक्षण
- ३.८ विषयगत क्षेत्र: आपत्कालिन् शिक्षा
- ३.९ विषयगत क्षेत्र: पुर्नस्थापना तथा पुनर्निर्माण

## परिच्छेद-४:

### कार्यान्वयन तथा पुनरावलोकन रणनीति

- ४.१. विपद् पूर्वतयारी तथा प्रतिकार्य योजना क्रियाशील हुने
- ४.२. विपद् पूर्वतयारी तथा प्रतिकार्य योजनाको कार्यान्वयन योजना
- ४.३. विपद् पूर्वतयारी तथा प्रतिकार्य योजनाको नियमित समीक्षा तथा अद्यावधि

## परिच्छेद-५

### प्रतिवेदन तथा अभिलेखन

- ५.१. प्रतिवेदन तथा संचार
- ५.२. संस्थागत व्यवस्था
- ५.३. अभिलेखिकरण
- ५.४. अनुमोदन प्रक्रिया



## अनुसूचिहरु

- अनुसूचि नं. १ राजनैतिक दलका प्रमुखहरुको सम्पर्क विवरण  
अनुसूचि नं. २ सुरक्षा निकाय सम्बन्धि सम्पर्क विवरण  
अनुसूचि नं. ३ आम सञ्चार माध्यमहरुको सम्पर्क विवरण  
अनुसूचि नं. ४ बर्दिया जिल्लामा उपलब्ध एम्बुलेन्सहरु  
अनुसूचि नं. ५ नेपाल रेडक्रस सोसाईटी, बर्दियाका उपशाखाहरु  
अनुसूचि नं. ६ स्वास्थ्य केन्द्रहरुको सम्पर्क सूची  
अनुसूचि नं. ७ गा.पा. कार्यालय र सम्पर्क सूचि  
अनुसूचि नं. ८ नगरपालिका कार्यालय र सम्पर्क सूचि  
अनुसूची नं. ९ राष्ट्रिय अनुक्रिया टोली (NDTR)को नामावली र सम्पर्क नं.  
अनुसूचि नं. १० जलमापन केन्द्रहरुको सम्पर्क सूचि  
अनुसूचि नं. ११ विपद् पूर्वतयारी तथा प्रतिकार्य योजना पुनरावलोकन गर्ने समयतालिका  
अनुसूचि नं. १२ प्रारम्भिक द्रुत लेखाजोखा (IRA) फाराम

## शब्द संक्षेप

जि.प्रशा.का.	जिल्ला प्रशासन कार्यालय
जिदैप्रउस	जिल्ला दैवी प्रकोप उद्धार समिति
केदैप्रउस	केन्द्रीय दैवी प्रकोप उद्धार समिति
प्रजिअ	प्रमुख जिल्ला अधिकारी
जि.स.स	जिल्ला समन्वय समिति
स्थाविअ	स्थानीय विकास अधिकारी
गा पा	गाउँ गाँउ पालिका
नपा	नगरपालिका
गैसस	गैर सरकारी संस्था
सप्रबल	सशस्त्र प्रहरी बल
ने से	नेपाली सेना
ने प्र	नेपाल प्रहरी
जिखापा सडिका	जिल्ला खानेपानी तथा सरसफाइ डिभिजन कार्यालय
जिवका	जिल्ला वन कार्यालय
जिकृविका	जिल्ला कृषि विकास कार्यालय
जिप्राका	जिल्ला प्राविधिक कार्यालय
जिशिअ	जिल्ला शिक्षा अधिकारी
जिशिका	जिल्ला शिक्षा कार्यालय
जिस्वाका	जिल्ला स्वास्थ्य कार्यालय
जिभूसका	जिल्ला भूसंरक्षण कार्यालय
जिपसेका	जिल्ला पशु सेवा कार्यालय
नेरेसो	नेपाल रेडक्रस सोसाईटी
मविअ	महिला विकास अधिकृत
मबाका	महिला तथा बालबालिका कार्यालय
उवासङ्घ	उद्योग वाणिज्य सङ्घ
DPRP	Disaster Preparedness and Response Plan
ARI	Acute Respiratory Infection
DDC	District Development Committee
DDRC	District Disaster Relief Committee
DTO	District Technical Office
DHO	District Health Office
FCHV	Female Community Health Volunteer
GBV	Gender Based Violence
H/N	Health and Nutrition
HW	Health Worker
IEC	Information, Education and Communication
IRA	Initial Rapid Assessment
MIRA	Multi Sectoral Initial Rapid Assessment
MoU	Memorandum of Understanding
NFI	Non Food Items
NGO	Non-Governmental Organization
NRCS	Nepal Red cross Society
ORT	Oral Re-hydration Therapy
PCVA	Participatory Capacity and Vulnerability Assessment
RRT	Rapid Response Team
SAM	Severe Acute Malnutrition
SFP	Supplementary Feeding Programme
VDC	Village Development Committee
WASH	Water Supply, Sanitation and Health Promotion
WDO	Women Development Officer
CC	Climate Change
DRR	Disaster Risk Reduction
CCA	Climate Change Adaptation
LDRMP	Local Disaster Risk Management Plan
LDMC	Local Disaster Management Committee
CDMC	Community Based Disaster Management Committee
LAPA	Local Adaptation Plan of Action

**जिल्ला विपद् पूर्वतयारी तथा प्रतिकार्य योजना २०७४**  
(विपद् पूर्वतयारी तथा प्रतिकार्य योजना २०६८ को सातौं अद्यावधिक)

## परिच्छेद-१

### १.१ जिल्लाको संक्षिप्त परिचय :

#### १.१.१ बर्दिया जिल्लाको संक्षिप्त परिचय

नेपालको दक्षिण पश्चिम तराई भू-खण्डमा रहेको प्रदेश नं. ५ मा पर्ने बर्दिया जिल्लाको पूर्वमा बाँके जिल्ला, पश्चिममा कैलाली जिल्ला, उत्तरमा सुर्खेत जिल्ला र सल्यान जिल्ला तथा दक्षिणमा भारतको उत्तर प्रदेश पर्दछ। वि.सं. १९९४ मा भारतमा भएको सिपाही विद्रोहको समस्या समाधान गर्न तत्कालिन प्रधानमन्त्री श्री ३ जंगबहादुर राणाले ईष्ट ईण्डिया कम्पनीलाई सहयोग गरेवापत वि.सं. १८७३ को सुगौली सन्धिबाट गुमेको भु-भाग मध्ये पुरस्कारस्वरूप वि.सं. १९९७ मा बाँके, बर्दिया, कैलाली र कञ्चनपुर नेपाललाई फिर्ता आएकोले बर्दिया लगायतका उल्लेखित जिल्लाहरू नयाँ मुलुकको रूपमा पनि चिनिन्छन्।

तत्कालिन अवस्थामा बर्दिया जिल्लामा विर्तावालहरू र जमिनदारहरूको यस जिल्लाको जमिनमा आधिपत्य रहेको पाइन्छ। २०२१ सालको भूमि सुधार पछि मात्र यस जिल्ला वासीहरूको नाममा जग्गा दर्ता सेस्ताको सुरुवात भएको पाइन्छ। यस जिल्लाका आदिवासी जनजातीहरू मात्र वसोवास गर्ने गर्दथे कालापानि समेतको नामले चिनिने यस क्षेत्रमा औलो रोगको भयका कारण पहाडी मुलका मानिषहरू केहि समयको लागि मात्र याहा वसोवास गर्ने चलन रहिआएको थियो। भुमिसुधार कार्यालय मार्फत जग्गा विक्रि वितरणको सुरुवात सगै यस जिल्लामा तराई मधेस सवै क्षेत्रका मानिषहरूको वसोवास क्रमिक रूपमा हुदै गएको पाइन्छ। २०३२/२०३३ सालमा पूर्णवास कम्पनी मार्फत चार कोषे भाडिको नामले चिनिने सालको रुखहरू भएको ठुलो जंगल फडानी गरि हालको सानोश्री, ताराताल क्षेत्र जमुनिया क्षेत्र र जुमनि कालिका क्षेत्रमा नयाँ वस्ती विकास गरिएको इतिहास र हेको छ। भने सुकुम्वासी र मुक्तकमैया व्यवस्थापनका लागि ऐलानि प्रति जंगल क्षेत्र तथा जग्गा खरिद गरि समस्या समाधान गर्ने प्रयास गरेको पाइन्छ।

बर्दिया जिल्लामा निर्माणाधिन भेरी डाईभर्सनको निर्माण कार्य सम्पन्नता पश्चात कृषि उत्पादनमा वृद्धि हुनुका साथै अन्य क्षेत्रमा समेत विकासले गति लिने देखिन्छ।

#### १.१.२ भौगोलिक अवस्थिति, सिमाना

यस जिल्लाको भौगोलिक अवस्थालाई संक्षेपमा निम्न तालिकाबाट प्रस्तुत गर्न सकिन्छ।

तालिका १ : भौगोलिक अवस्थिति र सिमाना :

विवरण		
अक्षांस	:	२८० १७' उत्तरदेखी २८० ३९' उत्तर सम्म
देशान्तर	:	८१० ३' पूर्वदेखी ८१० ४१'
पूर्व	:	बाँके जिल्ला
पश्चिम	:	कैलाली जिल्ला
उत्तर	:	सुर्खेत र सल्यान जिल्ला
दक्षिण	:	भारतको उ.प्र.को बहराईच जिल्ला
क्षेत्रफल	:	२,०२५ व. कि. मि
औषत लम्बाई	:	६४ कि.मि.
औषत चौडाई	:	३५.७१ कि.मि.
उचाई	:	समुन्द्र सतहबाट १३८ मि. १२७९ मि.सम्म
अधिकतम उचाई	:	१२७९ मि.(चेपाङ्ग गाउँ)

### १.१.३ प्रमुख ताल तलैया नदीहरू

(क) ताल, तलैया :- बढैया ताल, कृष्णसार ताल, भगैया ताल, अनौहवा ताल, लक्ष्मणा ताल, दानवताल

(ख) नदीहरू :- कर्णाली/गेरुवा, बबई, मान खोला, ओराही खोला

### १.१.४ पर्यटकीय स्थल

बर्दिया राष्ट्रियनिक्ञ्ज, बढैया ताल, चिसापानी पुल, कोठियाघटमा रहेको नेपालको सवैभन्दा लामो पुल, कृष्णसार क्षेत्र, चेपाङ्ग गाउँ, ठाकुरद्वारा, होम इस्टे डल्ला, राजापुर आदि ।

### १.१.५ व्यापारिक महत्वका स्थानहरू

गुलरिया, ताराताल, राजापुर, भुरीगाँउ, बाँसगढि, मैनापोखर, सितला बजार, बगनाह, स्याउली बजार, ठाकुरद्वारा, भोला गौडी, कतरनिया, शान्तिवजार, खोली बजार आदि ।

### १.१.६ राजनैतिक एवं प्रशासनिक विभाजन

यस जिल्लामा साविकमा रहेका १८ वटा गा.वि.स. र ५ वटा नगरपालिकालाई समायोजन गरि २ वटा गाउँपालिका र ६ वटा नगरपालिका स्थानिय तह कायम गरिएको छ । समायोजन गरियका २ गाउँपालिका र ६ नगरपालिका लाई काचार वटा निर्वाचन क्षेत्रमा विभाजन गरिएको छ । यसको विस्तृत विवरण यस प्रकार छ ।

तालिका नं. २

संसदीय निर्वाचन क्षेत्र	:	४
नगरपालिका संख्या	:	६
गाउँ पालिका संख्या	:	२
जम्मा वडा संख्या	:	७५
घरधुरी संख्या	:	८३९९४७

### निर्वाचन क्षेत्र, नगरपालिका तथा गाउँपालिका हरू

यस जिल्लाको प्रशासनलाई सुचारु ढङ्गले सञ्चालन गर्नका लागि ६ नगरपालिका २ गाउँ पालिका विभाजन गरिएको छ । संसदीय निर्वाचनका लागि यस जिल्लालाई ४ भागमा विभाजन गरिएको छ । संसदीय क्षेत्र नं १ मा १ नगरपालिका १ गाउँपालिका पर्दछन । क्षेत्र नं २ मा गुलरिया नगरपालिका र साविक पदनाहा, मगरागाडी, धधवार हाल वारबर्दिया नगर पालिका को वडा नं. ४ देखि ११ सम्म । क्षेत्र नं ३ मा मधुवन नगरपालिका, ठाकुरवावा नगरपालिका र साविक को बनियाभार गा.वि.स हाल वारबर्दिया वडा नं. १ देखि ३ पर्दछन । क्षेत्र नं ४ अन्तर्गत राजापुर नगरपालिका र गेरुवागाउँपालिकाहरू पर्दछन

### १.१.७ भु-क्षेत्रको वर्गीकरण

बर्दिया जिल्लाको भौगोलिक क्षेत्रलाई मुलतः तराई र सिवालिक गरी दुई भागमा वर्गीकरण गर्न सकिन्छ । सिवालिक क्षेत्रले करीब १ तिहाइ क्षेत्रले ओगटेको छ । यो क्षेत्र २० डिग्री भन्दा कम भिरालोपना छ ॥ दक्षिण क्षेत्र समथर भु-भागको क्षेत्रमा भिरालोपनको अभावले गर्दा वर्षायाममा पानी जम्ने र निकासको समस्याले बाढीको रुप पनि लिने गर्दछ ।

### १.१.८ जलवायु

यस जिल्लाको भौगोलिक बनावट अनुसार हावापानी पनि दुई प्रकारको पाईन्छ । चूरे क्षेत्रमा शितोष्ण र तराई क्षेत्रमा उष्ण (Tropical) प्रकारको हावापानी पाईन्छ । अधिकतम वार्षिक वर्षा २०५० मि.मि.रेकर्ड भएको पाइन्छ । बर्दिया जिल्लाको

जलवायुको अभिलेख अनुसार औषत न्यूनतम वर्षा १११८ मी.ली. छ । जसमध्ये ८५ प्रतिशत वर्षा मनसुन याममा हुने गर्दछ । तुलनात्मक रूपले उत्तरी क्षेत्रमा बर्दिया निकुञ्जको घना जङ्गलको प्रभावले बढी पानी पर्दछ । यस जिल्लाको औसत सापेक्षिक आर्द्रता ७१.४ छ । हावाको औसत वेग ३ कि.मि. प्रति घण्टा छ ।

### १.१.९ हावापानी

हावापानीको दृष्टिले बर्दिया जिल्लालाई मुलतः ३ भागमा विभाजन गर्न सकिन्छ ।

क) गर्मी सुख्खा र समशितोष्ण हावापानी (Hot Dry sub( tropical climate)

ख) न्यानो सुख्खा समशितोष्ण हावापानी (Warm Dry sub-tropical climate)

ग) शितोष्ण आद्र हावापानी( Cool moist Tropical)

गर्मी सुख्खायाम (बैशाख-जेष्ठ) मा भारतको थार मरुभूमीबाट तातो हावा (लु) बढनाले जन जीवन अस्त व्यस्त हुने गरेका छ । मौसम परिवर्तन हुने समयमा पानी जन्य र किटजन्य रोगहरु जस्तै ईन्सेफ्लाइटिस, मेनिन्जाइटिस भ्राडापखाला, छालाको रोग जस्ता प्रकोपहरु बढ्ने गर्दछन् ।

### १.१.१० जनसंख्या विवरण

जनगणना २०६८ अनुसार बर्दिया जिल्लाका जम्मा जनसंख्या ४२६५७६ रहेको देखिन्छ । जस मध्ये पुरुषको जनसंख्या २०५०८० जना र महिलाको जनसंख्या २२१४९६ छ । यस जिल्लामा कुल घरधुरी संख्या ८३१४७ छ । औषत घरपरि वारको आकार ५.१३ छ । जनघनत्व २११ प्रति वर्ग कि.मि र जनसंख्या वृद्धि दर १.०९ रहेको छ । यस जिल्लाको २०३८ देखि २०६८ सम्मको जनसंख्यालाई तालिका ३ मा देखाइएको छ ।

तालिका ३: जनसंख्याको विवरण

जनगणना	जनसंख्या					बृद्धि प्रतिशत	घरधुरी संख्या	औषत परिवारको आकार
	कुल	पुरुष	प्रतिशत	महिला	प्रतिशत			
२०३८	५९९०४४	२९०३१३	४८.४६	९५१६५	५१.५४	३.८५		७.५
२०४८	२९०३१३	१७४४५४	५०.७९	१४२३८६	५०.७९	३.७	४१२९८	७.०
२०५८	३८२६४९	१९२६५५	५०.३५	१८९९९४	५०.३५	२.७९	५९५६९	६.४२
२०६८	४२६५७६	२०५०८०	४८.०७	२२१४९६	५१.९३	१.०९	८३१४७	५.१३

स्रोत : केन्द्रिय तथ्याङ्क विभाग

### १.१.११ भू- उपयोग

जिल्लाको कुल क्षेत्रफल २०२५०० हेक्टर मध्ये वन क्षेत्र १२१६८२ हेक्टर, खेतीयोग्य जमिन ७५००० मध्ये ६०१०० हेक्टर जमीनमा मात्र खेती गरिएको छ । सामुदायिक वनले १८४२५.०८ हेक्टर ओगटेको छ, राष्ट्रिय निकुञ्जले ८७,९३६.०० हेक्टर जमीन ओगटेको छ । मध्यवर्ती क्षेत्रको वनले ११९७० हेक्टर ओगटेको छ भने राष्ट्रिय वनले १८६९४.६ हेक्टर ओगटेको छ ।

### १.२ विपद्को जोखिम र संकटासन्नता:

यस जिल्ला प्रकोप तथा विपद्को दृष्टिले उच्च जोखिम भएको जिल्ला हो । यस जिल्लाको भौगोलिक अवस्थिति, धरातलीय स्वरूप, माटो, जलवायु विविधता र संवेदनशीलता नै प्रकोपका मुख्य कारण हुन् । खासगरि भौगोलिक अवस्था, प्राकृतिक श्रोत साधनको उचित व्यवस्थापनको अभाव, अवैज्ञानिक भू-उपयोग, असुरक्षित र पूर्वाधार संरचना निर्माण जस्ता कारणले भू -क्षय, सुख्खाग्रस्तता, आगलागी एवं जलउत्पन्न प्रकोपहरु सिर्जना भईरहेकोछ । विगत देखि हालसम्मको प्रकोपको इतिहासलाई नियाल्दा यस जिल्ला देहायका प्रकोपहरुबाट बढी प्रभावित भएको देखिन्छ ।

१) बाढी २) जनावरको आतंक ३) आगलागी ४) सडक दुर्घटना ५) हावाहुरी ६) महामारी  
७) शितलहर ८) खडेरी ९) असिना

यस बाहेक भूकम्प र महामारी पनि यस जिल्लाका प्रकोपहरूका रूपमा देखिएका छन् । बर्दिया जिल्लामा रहेका पुराना विद्यालय, सार्वजनिक तथा नीजि संरचनाहरू प्रायः प्राविधिक परामर्श बिना नै निर्माण गरिएकाले भूकम्पीय दृष्टिकोणबाट अति संवेदनशील रहेका छन् ।

अध्ययनको क्रममा उपलब्ध सूचना, स्रोत, साधन र विपद् पूर्वतयारी तथा प्रतिकार्य योजना मार्गदर्शनका आधारमा माथि उल्लेखित मुख्य विपद्हरूमा केन्द्रित रही यो पूर्वतयारी तथा प्रतिकार्य योजना तयारी गरिएको छ । यद्पी उल्लेखित बाहेक अन्य ठूला विपद्हरू आइलागेको अवस्थामा समेत तत्काल प्रतिकार्य योजना तर्जुमा गरी विपद्को सामना गर्न यस योजनाले सघाउन सक्ने अपेक्षा गरिएको छ ।

### १.३ विपद्को पृष्ठभूमी

नेपाल बाढी, पहिरो, आगलागी, खडेरी, अतिवृष्टी, शितलहर तथा भूकम्प जस्ता प्रकोपबाट उच्च जोखिममा रहेको छ । यस्ता विपद्बाट जोगाउन र प्रकोप सृजित विपद्को समयमा प्रभावकारी रूपमा मानवीय सहायता परिचालन गर्न र सम्बन्धित निकायहरूको जिम्मेवारीलाई प्रष्ट किटान गर्नका लागि विपद् पूर्वतयारी तथा प्रतिकार्य योजनाले महत्वपूर्ण भूमिका निर्वाह गर्दछ । आपत्कालमा गरिने प्रभावकारी मानवीय प्रतिकार्यमा संलग्न निकायहरूको पूर्वतयारीको स्तर र उनीहरूको क्षमता तथा सबै तहमा उपलब्ध स्रोत साधनको ठूलो प्रभाव पर्दछ । तसर्थ, प्राकृतिक तथा मानव सिर्जित जुनसुकै खालका विपद्का घटनाबाट हुन सक्ने जीउधनको क्षतिलाई न्यून गर्नका लागि विपद् पूर्वतयारी तथा प्रतिकार्य योजना एउटा महत्वपूर्ण पक्ष हो । यसले विपद्को सामना गर्ने क्षमतालाई वृद्धि गर्ने र समुदायहरूलाई विपद् उत्थानशील गराउने कार्यमा मद्दत पुऱ्याउँदछ । यसै सन्दर्भमा गृह मन्त्रालयले तयार गरेको “विपद् पूर्वतयारी तथा प्रतिकार्य योजना तर्जुमा मार्गदर्शन २०६७” को आधारमा जिल्ला स्थित सरोकारवालासँग समेत छलफल अन्तर्क्रिया गरी विपद्को न्यूनीकरण र सामना गर्ने क्षमताको विकास गर्न जिल्ला दैवी प्रकोप उद्धार समितिले विपद् पूर्वतयारी तथा प्रतिकार्य योजना, २०६८ तर्जुमा गरेको थियो । सोही योजनालाई समयसापेक्ष पुनरावलोकन तथा अद्यावधिकरण गर्नेक्रममा “विपद् पूर्वतयारी तथा प्रतिकार्य योजना तर्जुमा मार्गदर्शन २०६७” ले निर्धारण गरेका विधि तथा प्रक्रिया पूरा गरी “विपद् पूर्वतयारी तथा प्रतिकार्य योजना, २०६८ को सातौँ अद्यावधिक २०७४” तर्जुमा गरिएको छ ।

विपद् व्यवस्थापनका विभिन्न चरणमा गरिने कामहरूमध्ये विपद् पूर्वतयारी तथा प्रतिकार्य योजना विपद् जोखिम व्यवस्थापनको एक महत्वपूर्ण अंश हो । यसले विपद् पहिले, विपद्को अवस्था र विपद्को तत्कालीन प्रभाव समाप्त नभएसम्म गरिने कार्यलाई प्राथमिकता दिन्छ । विपद् पूर्वतयारी कार्यले विपद् अधि गरिने कार्यलाई प्राथमिकतामा राखेको हुन्छ भने आपत्कालीन कार्ययोजनाले विपद्को समयमा र विपद्बाट उत्पन्न असहज अवस्थामा आधारभूत मानवीय सेवा उपलब्ध गराउने कार्यलाई महत्व दिएको हुन्छ । विपद्बाट उत्पन्न असहज अवस्थामा प्रभावितको खोज तथा उद्धार गरी मानवजीवनको रक्षा गर्नु यस योजनाको प्रमुख उद्देश्य रहेकोछ । एक क्षण अथवा केही दिन मात्रको विपद्ले लामो समय लगाएर आर्जित उपलब्धीलाई तहस नहस बनाई समग्र विकासको स्थितिलाई पछि धकेल्न सक्ने भएकाले विपद् जोखिम व्यवस्थापन तथा जलवायु परिवर्तन अनुकूलनको अवधारणालाई विकास प्रक्रियामा मूलप्रवाहीकरण गर्नु आजको आवश्यकता भएको छ ।

### १.४ विपद् पूर्वतयारी तथा प्रतिकार्य योजनाका उद्देश्यहरू :

- प्रकोपका कुनैपनि घटनाबाट हुन सक्ने विपद् र त्यसबाट सृजित मानवीय असरहरूलाई न्यूनीकरण गर्न पूर्व योजना तर्जुमा गर्ने ।
- विपद्को समयमा र विपद् पश्चात् गर्ने गतिविधिहरूको जिम्मेवारी क्रमबद्ध रूपमा राखी सरोकारवालाहरूलाई जानकारी गराउने ।
- विपद्को क्षेत्रमा कार्यरत सरकारी, गै.स.स. तथा अन्तर्राष्ट्रिय गैससहरूसँग विपद् पूर्व नै आकस्मिक योजना तयार गरी विपद् सामना गर्न सक्ने क्षमता (Resilience Power) को पहिचान गर्न ।

- विपद्को समयमा संयमित र संगठित भई विपद् व्यवस्थापन कार्यलाई योजनाबद्ध तरिकाबाट पूर्व जिम्मेवारीको किटान गरी व्यवस्थापन गर्न सहयोग गर्ने ।

## १.५ विपद् पूर्वतयारी तथा प्रतिकार्य योजनाको अपेक्षित नतिजा

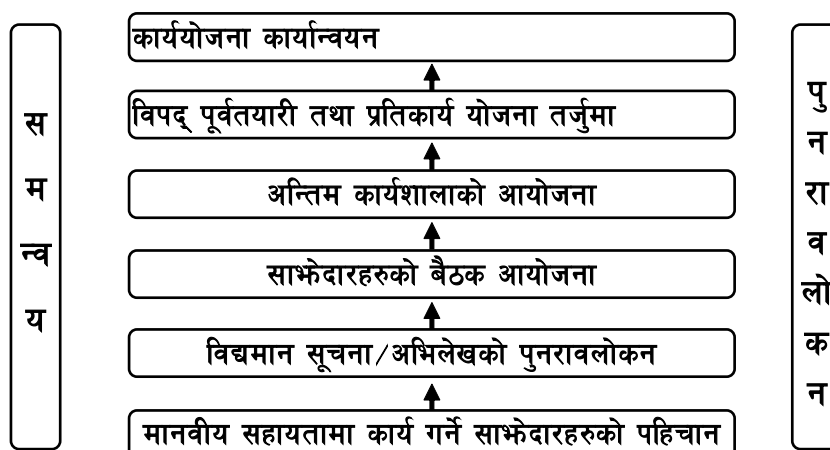
विपद् पूर्वतयारी तथा प्रतिकार्य योजनाको समग्र उद्देश्य विपद् पूर्वतयारी सम्बन्धी क्रियाकलापहरूलाई संगठित, व्यवस्थित बनाई प्रभावकारी प्रतिकार्य मार्फत् सम्भावित क्षति, नोक्सानी न्यूनीकरण गर्नु हो । साथै विपद्को समयमा प्रभावितको खोज तथा उद्धार गरी स्थानीय स्रोत साधनको अधिकतम उपयोगद्वारा प्रभावित समुदायलाई व्यवस्थित, प्रभावकारी र जवाफदेहीयुक्त मानवीय सहयोग उपलब्ध गराउनु यस योजनाको मूल उद्देश्य रहेको छ । यस योजनाका विशिष्ट योजना निम्नअनुसार छन् :

- विपद् पहिला गर्नुपर्ने आधारभुत जोखिम न्यूनीकरणका कार्य सुनिश्चित हुनेछन् ।
- विपद्का समयमा मानवीय सहयोगलाई व्यवस्थित गर्न सकिनेछ ।
- विपद्का जोखिम कम गर्न सरोकारवाला र समुदायबीच सहकार्यको अभिवृद्धि हुनेछ ।
- उद्धार र राहतजस्ता कार्यमा पीडित समुदायको समान पहुँचको प्रत्याभुति हुनेछ ।
- सामाजिक, सांस्कृतिक मर्यादा तथा सद्भाव अभिवृद्धि भई विपद्का सामनामा एकजुट हुने वातावरण तयार हुनेछ ।
- क्षेत्रगत रूपमा कामका बाँडफाँड हुने हुँदा मानवीय सहयोग, पारदर्शी, प्रभावकारी र व्यवस्थित हुनुका साथै जवाफदेहीता र उत्तरदायित्वका भावनाका विकास हुनेछ ।
- सङ्घट्टाभिमुख समुदाय एवं क्षेत्रहरू पहिचान भई प्रकोप जोखिम नक्शांकन तयार हुनेछ ।
- जिल्लामा मानवीय क्षेत्रमा कार्यरत संघ संस्थाहरू पहिचान भई स्रोत र साधनको आँकलन हुनेछ ।
- विषयगत क्षेत्रहरूको बाढी, भूकम्प र आगलागीको आकस्मिक योजना निर्माण भई प्रतिकार्यका लागि सरल दस्तावेज निर्माण हुनेछ ।
- विपद् प्रभावितहरूलाई तत्काल उद्धार तथा राहत सेवा पुऱ्याउन सरल उपायहरू अवलम्बन गर्न सजिलो पार्नेछ ।
- जिल्ला आपतकालीन सञ्चालन केन्द्रबाट समुदाय र केन्द्रविच द्रुत सुचना स्थापित गरि प्रतिकार्य प्रभावकारीरूपले हुने छ ।
- विपद् जोखिम न्यूनीकरण गर्न सरोकारवालाहरू बीच समन्वयात्मक संयन्त्रको निर्माण भई प्रकोपको समय र प्रकोप पश्चात तत्काल प्रतिकार्य गर्न सहज हुनेछ ।
- विपद्को समयमा स्थानीय निकाय तथा स्थानीय विपद् व्यवस्थापन समितिको समन्वय र सहकार्यमा प्रभावकारी प्रतिकार्यका गतिविधीलाई अधि बढाइने छ ।

## १.६ विपद् पूर्वतयारी तथा प्रतिकार्य योजना तर्जुमा प्रक्रिया :

### १.६.१ विपद् पूर्वतयारी तथा प्रतिकार्य योजना तर्जुमा विधि :

विपद् पूर्वतयारी तथा प्रतिकार्य योजना तर्जुमा योजना तर्जुमा गर्ने क्रममा गृह मन्त्रालयद्वारा जारी गरिएको विपद् पूर्वतयारी तथा प्रतिकार्य योजना तर्जुमा मार्गदर्शन २०६७ लाई मूलआधार मानिएको छ । जसको खाका निम्नअनुसार रहेको छ :



उपरोक्त मार्गदर्शनको खाकालाई अनुशरण गर्ने क्रममा विपद् पूर्वतयारी तथा प्रतिकार्य योजना, २०६८ लाई समयसापेक्ष पुनरवलोकन तथा अद्यावधिक गरी विपद् पूर्वतयारी तथा प्रतिकार्य योजना तर्जुमा गर्नका लागि सर्वप्रथमको जिल्ला दैवी प्रकोप उद्धार समितिको बैठकले जिल्ला अगुवा सहयोगी संस्था (DLSA) Actionaid Nepal लाई जिल्ला विपद् पूर्वतयारी तथा प्रतिकार्य योजना निमार्ण गर्नको लागि जिम्मा दिएको थियो । यस संस्थाले जिल्लामा रहेका विपद्मा कार्य गर्ने सरकारी, गैर सरकारी, र जनैतिक दल, बुद्धिजीवी, संचारकर्मी तथा स्थानीय विपद् व्यवस्थापन समिति तथा जिल्ला आपत्कालिन कार्य संचालन केन्द्रसंग समन्वय गरी आवश्यक सूचना तथा जानकारी संकलन गर्ने विद्यमान सूचनाहरूलाई अद्यावधिक गर्ने काम भयो । यस कार्यमा जिल्ला अगुवा सहयोगी संस्था (DLSA) Actionaid Nepal , कमैया महिला जागरण समाज बर्दिया र थारु महिला उत्थान केन्द्रको अनुकुलन परियोजनाको आवश्यक प्राविधिक, आर्थिक र समन्वयात्मक सहयोग भयो । जिल्ला दैवी प्रकोप उद्धार समितिबाट विभिन्न ९ वटा विषयगत क्षेत्र (Cluster) को पहिचान गरि संयोजन गर्ने क्षेत्रगत कार्यालय र जिम्मेवारी समेत तोक्ने काम भयो । यसरी पहिचान भएका ९ वटै विषयगत क्षेत्रसँग सम्बन्धित सरोकारवालाहरूको बैठक, जिल्ला दैवी प्रकोप उद्धार समितिको बैठक तथा जिल्ला स्तरीय सरोकारवालाहरूको कार्यशाला गोष्ठीमा व्यापक छलफल र अन्तरक्रिया समेत गरी प्राप्त भएका थप सूचना, सुझाव र निर्णयहरू समेतको आधारमा विपद् पूर्वतयारी तथा प्रतिकार्य योजना, २०६८ लाई समयसापेक्ष पुनरावलोकन तथा अद्यावधिक गरी विपद् पूर्वतयारी तथा प्रतिकार्य योजना, २०७४ को मस्यौदा तयार भयो । प्रस्तुत मस्यौदा उपर मिति २०७४ जेष्ठ १० गतेको जिल्ला दैवी प्रकोप उद्धार समितिको बैठकमा छलफल एवं विश्लेषण भई प्राप्त भएका राय सुझावहरूलाई समेत समावेश गरी विपद् पूर्वतयारी तथा प्रतिकार्य योजना, २०६८ को सातौं अद्यावधिक २०७४ पारित गरियो । साथै, जिल्ला दैवी प्रकोप उद्धार समितिबाट स्वीकृत यस योजनालाई जिल्ला समन्वय समितिको योजनामा समावेश गर्न सकिनेछ ।

## १.६.२ योजना तर्जुको पुर्वानुमान

### परिस्थिति तथा योजना तर्जुमासम्बन्धी पुर्वानुमान:

जिल्लामा २०४०, २०५१, २०६३, २०७१ सालमा गएको बाढीको प्रभाव तथा २०७२ वैशाख १२ गते गएको विनासकारी भुकम्प तथा २०७२ सालमा भएका विपद्का घटना र २०७३ साल भित्र भएका विपद्का घटना पछि जिल्लामा विभिन्न समयमा सञ्चालन गरिएका विपद् जोखिम न्यूनिकरणका क्रियाकलापहरूलाई मध्येनजर गरी २०७४ का लागि योजना तर्जुमा गरिएको छ । २०७१ श्रावण २९ गते आएको बाढी र २०७२ र २०७३ मा भएका विपद्का घटना र त्यसले पारेका प्रभाव समेत ध्यानमा राखी यस वर्ष २०७४ (सन् २०१७) मा निम्न बमोजिम विपद् असरको पुर्वानुमान सहित राहत प्रतिकार्य योजना तयार गरिएको छ ।

### (क) बाढी

सम्भावित बाढी विपद्बाट प्रभावित समुदायलाई शिघ्र उद्धार तथा राहत सेवा पुऱ्याउन विगत देखि नै क्षेत्रगत अवधारणामा आधारित भएर योजना बमोजिम प्रतिकार्यका गतिविधिहरू संचालन भैरहेका छन् । २०७१ को बाढीबाट यस जिल्लाको धेरै क्षेत्रमा असर परेको थियो । यो प्रति कार्ययोजना विशेष गरी बाढी प्रकोपलाई मध्यनजर राखी बनाइएको छ । बर्दियाको पश्चिम अवस्थित राजापुर नगरपालिका, गेरुवा गाँउ पालिका अधिकांस समुदायहरूले विशाल कर्णाली नदीको सामना गर्दछन् । पाताभार, तिघ्रा, मनाउ, खैरी चन्दनपुर, गोला, दौलतपुर, राजापुर, र भिम्मापुर गाउँहरू बाढीको कारण ज्यादै असुरक्षित छन् । बबई नदी र महाभारत पर्वतबाट उत्पन्न हुने अन्य साना अस्थायी खोलाहरूले पनि जिल्ला सदरमुकाम गुलरिया र वारवर्दिया नगरपालिका लगायत तल्लो भेगका समुदायमो वार्षिकरूपमा क्षति गर्ने गरेका छन् । बर्दिया जिल्लाको सबै भन्दा बढी बाढीको जोखिम भएका अधिकांश गाउँहरूमा उच्च जन घनत्व (सामान्यतया २०० देखि ६०० प्रति वर्ग किलोमिटर) छ । दौलतपुर, नेउलापुर, वनियाभार, खैरी चन्दनपुर, गुलरिया आदि जस्ता नदीको किनारमा अवस्थित गाउँहरूमा उल्लेखनीय अनुपातमा विपन्न वर्गका मानिसहरूको बसोबास छ । जसले गर्दा यी क्षेत्रमा बाढीले थप असुरक्षा बढाएको छ । साथै भरतीय सिमामा कर्णाली नदीको कैलाशपुर ब्यारेज र बबई नदीको गोपिया ब्यारेज मा रहेको सिचाईबाधका ढोकाहरू वर्षादको समयमा पनि प्राय बन्द रहने हुदा पानीको निकास अवरोध भई नेपाल तर्फ बाढीको समस्या निम्त्याउने गर्छ भने विकासको नाममा निमार्ण गरिएका सडकहरूमा पानीको निकास नराखिएको कारण पनि डुवान को समस्या अडाहुने गरेको पाईन्छ । विगत १० वर्षको बाढीको विवरण निम्नानुसार रहेको छ ।



क्र. सं.	आ.ब.	प्रभावित घर र जनसंख्या					मानवीय क्षति		
		घरपरिवार	महिला	पुरुष	बालबालिका	जम्मा	मृत्यु	बेपत्ता	घाइते
१	२०६४/०६५	४३१४	८६३१	८५९१	९२४०	१७२२२	८	१६	४
२	२०६५/०६६	२८५९	९०३३	७०८४	१५९३	१६११७	-	-	-
३	२०६६/०६७	२८७०	८९१७	७६१२	६९१	१६५२९	२	-	-
४	२०६७/०६८	६	१३	१५	१०	२८	-	-	-
५	२०६८/०६९	१४	३९	४५	-	८४	-	-	-
६	२०६९/०७०	-	-	-	-	-	-	-	-
७	२०७०/०७१	५९०	१७६९	१८१९	-	३५८८	-	-	-
८	२०७१/०७२	१७३७६				९२०३०	३१	-	२२
९	२०७२/०७३	०	०	०	०	०	०	०	०
१०	२०७३/०७४ वैशाख मसान्त सम्म	१	०	१	१	१	१	०	०
	जम्मा	२७६८३	२८४०२	२५१६७	११५३५	१४५५९१	४२	१६	२६

श्रोत : नेपाल रेडक्रस सोसाइटी बर्दिया जिल्ला शाखा/जिल्ला आपत्कालिन कार्य संचालन केन्द्र गुलरिया बर्दिया

### (ख) जंगली जनावरको आतंक:

जिल्लाको कुल क्षेत्रफल २०२५०० हेक्टर मध्ये वन क्षेत्र १२१६८२ हेक्टर रहेको छ। जसमध्ये सामुदायिक वनले १८४२५.०८ हेक्टर, राष्ट्रिय निकुञ्जले ८७,९३६.०० हेक्टर जमीन ओगटेको छ। यसरीनै, मध्यवर्ती क्षेत्रको वनले ११९७० हेक्टर ओगटेको छ भने राष्ट्रिय वनले १८६९४.६ हेक्टर ओगटेको छ।

मानीसको बसोबास क्षेत्र नजिक रहेका जंगल र भारतीय सीमामा रहेको निकुञ्जका कारण बर्दिया जिल्लामा जंगली जनावरको चाप अत्याधिक रहेको छ। फलस्वरूप बर्दिया राष्ट्रिय निकुञ्ज, मध्यवर्ती क्षेत्र, सामुदायिक वन, राष्ट्रिय वन र भारतिय निकुञ्ज आसपासका मानवीय बस्तीहरूमा जंगली जनावरको आतंक अत्याधिक रहने गरेको छ। जंगली जनावरको आतंकले बर्षेनी धनजनको क्षति हुने गरेको छ। जंगली जनावरको आतंकको इतिहासलाई तलकको तालिकामा देखाइएको छ। यसरीनै, २०७३ सालमा मात्र जंगली जनावरको आक्रमणबाट ७ जनाको ज्यान गएको छ।

तालिका नं. ५: हात्तिको आक्रमणबाट भएको मानविय मृत्यु विवरण					
क्र.स.	घटना भएको क्षेत्र समिति	घटना मिति	महिला	पुरुष	जम्मा
१	शिवपुर एकिकृत समिति	२०५६।१०।७		१	१
२	शिवपुर एकिकृतसमिति	२०५७।११।४	१		१
३	शिवपुर एकिकृत समिति	२०६७।७।२	१		१
४	ठाकुरबाबा समिति	२०६०।६।२९	१		१
५	ठाकुरबाबा समिति	२०६३।६।१६		१	१
६	ठाकुरबाबा समिति	२०६६।६।२८		१	१
७	असारेगौडी समिति	२०६२।५।१६		१	१
८	भादा समिति	२०६२।५।२४		१	१
९	सिद्धपुरी समिति	२०६२।७।९	१		१
१०	श्रीरामनगर समिति	२०६३।५।१५		१	१

तालिका नं. ५: हात्तिको आक्रमणबाट भएको मानविय मृत्यू विवरण					
क्र.स.	घटना भएको क्षेत्र समिति	घटना मिति	महिला	पुरुष	जम्मा
११	श्रीरामनगर समिति	२०६६।२।११	१		१
१२	बबई समिति	२०६३।१०।२८		१	१
१३	पाताभार समिति	२०६३।१२।१०	१		१
१४	पाताभार समिति	२०६४।७।२२	१		१
१५	पाताभार समिति	२०६४।७।२४	१		१
१६	पाताभार समिति	२०६७।९।९		१	१
१७	पाताभार समिति	२०६५।११।१९	१		१
१८	करेलिया समिति	२०६९।१०।१८		१	
१९	करेलिया समिति	२०६७।१०।१२		१	१
२०	खैरिचन्दनपुर गाविस	२०६२।५।२०	१		१
२१	खैरिचन्दनपुर गाविस	२०६२।५।२०		१	१
२२	खैरिचन्दनपुर गाविस	२०६२।८।२३		१	१
२३	भादा (ढकेला)	२०६९।६।१६		१	
	जम्मा		१०	१३	२३
तालिका नं. ६: गैडा को आक्रमण बाट भएको मानविय मृत्यू विवरण					
क्र.स.	समितिको नाम	घटना मिति	महिला	पुरुष	जम्मा
१	सुर्यपटुवा	२०६२।८।१९		१	१
२	सुर्यपटुवा	२०६७।९।२९	१		१
३	ठाकूरबाबा	२०६७।२।४		१	१
४	नयांगाउं	२०६८।८।२६	१		१
	जम्मा		१	२	३
तालिका नं. ७: चितुवाको आक्रमणबाट भएको मानविय मृत्यू विवरण					
क्र.स.	समितिको नाम	घटना मिति	महिला	पुरुष	जम्मा
१	भादा	२०६३।३।१७	१		१
२	भादा	२०६३।६।२३		१	१
३	करेलिया	२०६३।६।२०		१	१
	जम्मा जना		१	२	३

तालिका नं. ७:					
क्र.स.	समितिको नाम	घटना मिति	महिला	पुरुष	जम्मा
१	कोलडांडा मिलिजुली	२०५८।१२।२६	१		१
२	भादा	२०५९।१।१७	१		१
३	भादा	२०६३।४।२७		१	१
४	ठाकुरबाबा	२०५९।८।१२		१	१
	<b>जम्मा</b>		२	२	४
मानविय मृत्यू, विवरण					
क्र.स.	विवरण	घटना मिति	महिला	पुरुष	जम्मा
१	हात्तिबाट मृत्यु		१०	११	२१
२	गैडाबाट मृत्यु		२	२	४
३	चितुवाबाट मृत्यु		१	२	३
४	बाघबाट मृत्यु		२	२	४
	<b>जम्मा</b>		१५	१७	३२

श्रोत मध्यवर्ति विकास समिति

### (ग) आगलागी

गर्मीयाम बढ्नासाथ प्रत्येक वर्ष जिल्लामा आगलागीको घटना हुने गरेको छ । समुदायका मानिसहरूको असावधानीपूर्वक आगोको प्रयोग र घरको बनोटले गर्दा आगलागीका घटना बढी हुने गरेको पाइन्छ जिल्लाका अन्य गा.पा.हरूमा पनि आगलागीको प्रकोप भएतापनि प्रभावितहरूको संख्या कम हुने गरेको छ । विगत ७ वर्षको आगलागीको विवरण निम्नानुसार रहेको छ ।

तालिका नं. ९: विगत ७ वर्षको आगलागीको विवरण

क्र. सं.	आ.ब.	प्रभावित घर र जनसंख्या					मानवीय क्षति		
		घरपरिवार	महिला	पुरुष	बलबालिका	जम्मा	मृत्यु	बेपत्ता	घाइते
१	२०६४/०६५	२६	६८	५१	३५	११९	-	-	४
२	२०६५/०६६	२४	६१	६४	४३	१२५	-	-	४
३	२०६६/०६७	२७	६९	७३	५१	१४२	-	-	२
४	२०६७/०६८	४१	१३७	१४५	९२	२८२	-	-	-
५	२०६८/०६९	५४	१६९	१७३	७७	३४२	-	-	४
६	२०६९/०७०	१३४	४०४	४००	८७	८०४	-	-	-
७	२०७०/०७१	४३	११९	१२४	२७	२४३	-	-	-
८	२०७१/०७२	२८	९०	१०५	१२	१९५	-	-	-

श्रोत : नेपाल रेडक्रस सोसाइटी वर्दिया जिल्ला शाखा

### (घ) भूकम्प

विगतका वर्षहरूको विपद् प्रतिकार्य योजनामा भूकम्पीय विपद्लाई योजनाबद्ध रूपमा समावेश गर्न सकिएको थिएन । २०७२ वैशाख १२ गते गोरखा जिल्ला केन्द्रबिन्दु रहेको महाभूकम्पको प्रभाव वर्दिया जिल्लामा पनि देखिएको छ । भूकम्पबाट मानवीय क्षती नभएता पनि भौतिक संरचनामा केही मात्रासम्म असर परेको जिल्ला दैवीप्रकोप उद्धार समितिबाट जानकारी प्राप्त भएको छ । प्रतिकार्य पूर्वतयारी योजना तर्जुमा निर्देशिका बमोजिम भूकम्पीय जोखिमलाई समेत ध्यानमा राखी योजना निर्माण गर्नुपर्ने भएकोले योजनामा समावेश गरिएको हो । वर्दिया जिल्लामा भूकम्पबाट हुने असरको बारेमा तथ्यांकगत र विश्लेषणात्मक विवरण हालसम्म तयार नभएको सहरी विकास तथा भवन निर्माण डिभिजन कार्यालयबाट जानकारी प्राप्त भएको छ । भूकम्पबाट वर्दिया जिल्लाको ग्रामिण इलाकाहरूमा घरको निर्माण संरचनाको दृष्टिकोणबाट हेर्दा सामान्य असर हुने पूर्वानुमान गर्न सकिन्छ । जिल्लामा भवन निर्माण सहिता बमोजिम घर निर्माण नभएकोले भूकम्पीय सुरक्षाको दृष्टिकोणले उच्च जोखिममा रहेकोछ । प्रतिकार्य योजनामा भूकम्पीय सुरक्षाको सन्देशलाई समुदायमा गहन र व्यापक ढङ्गले पुऱ्याउने तथा भूकम्पीय जोखिमको दृष्टिले समुदायलाई सुरक्षित बनाउन पहल गर्नुपर्ने आवश्यकता महशुस गरिएको छ । भूकम्पीय विपद्को अवस्थामा प्रभावित मानिसहरूलाई अस्थायी रूपमा स्थानान्तरणको लागि जिल्लाका सवैगाउँपालिकामामा रहेका विद्यालयका चौर तथा खुल्ला चौरको पहिचान गरिएको छ ।

### (ङ) शीतलहर

तराईका जिल्लाहरूमा हिउँदको महिना मंसिर देखि माघ/फाल्गुनसम्म बाक्लो हुस्सु लाग्ने र अत्यधिक चिसो हुने गर्दछ । चिसोबाट केटाकेटी र बृद्धबृद्धाहरूलाई बढी असर हुने गरेको छ । यसैगरी न्यानो कपडा नभएका अर्थात गरीब परिवार शीतलहर को उच्च जोखिममा रहेका छन् । यस जिल्लामा चिसो सुरु हुनासाथ केटाकेटीमा निमोनिया रोग बढी देखिने गरेको छ । शीतलहर प्रकोपको असर कम गर्नका लागि सारोकारवाला निकाय जिल्ला दैवीप्रकोप उद्धार समितिले समयमा सर्तकता अपाउने गरी योजनामा समावेश गरेको छ । यस समयमा आवश्यक दाउरा उपलब्ध गराई गाउँबस्ती, शहरमा सामुहिक रूपमा आगो ताप्ने व्यवस्था मिलाउनु पर्दछ । त्यसै गरी कम्बल वितरणका लागि व्यवस्था मिलाउनु पर्ने हुन्छ ।

तालिका नं. १०: जिल्ला आपतकालिन कार्यसञ्चालन केन्द्रमा प्राप्त तथ्यांकअनुसार विपदले २०७३ सालमा पुऱ्याएको क्षतिको विवरणः

सङ्केत	प्रमाणात सः संख्या								दिखातात सः संख्या								क्षतिका क्षति								सम्पत्/सम्पत्की								अनुमानित मूल्य क्षतिकः
	प्रमाणात सः संख्या								दिखातात सः संख्या								सम्पत्				क्षति				सम्पत्								
	१	२	३	४	५	६	७	८	९	१०	११	१२	१३	१४	१५	१६	१७	१८	१९	२०	२१	२२	२३	२४	२५	२६	२७	२८					
बैतल	७	१	०	०	०	०	०	०	०	०	०	०	०	०	०	०	०	०	०	०	०	०	०	०	०	०	०	०	०	०	०	२७१२००	
जेठ	६	०	६१	०	०	०	०	०	६१	०	०	०	०	०	०	०	०	०	०	०	०	०	०	०	०	०	०	०	०	०	११५८५००		
असार	०	०	०	०	०	०	४	०	०	०	०	१	०	०	०	०	०	०	३	०	०	०	०	०	०	०	२	०	०	०	८००००		
साउन	३८	१	०	०	०	०	३०८	०	०	०	०	०	०	०	०	०	०	०	०	०	०	०	०	०	०	०	०	०	०	०	१८५०००		
भाद्र	३	०	०	०	०	०	७	०	०	०	०	०	०	०	०	०	०	०	३	०	०	०	०	०	०	०	०	०	०	०	१५०००		
असोज	०	०	०	०	०	०	०	०	०	०	०	०	०	०	०	०	०	०	०	०	०	०	०	०	०	०	०	०	०	०	०		
कात्तिक	०	३	०	०	०	०	४	०	०	०	०	०	०	०	०	०	०	०	०	०	०	०	२	०	०	०	०	०	०	०	५०००००		
मंसिर	१	०	०	०	०	०	१	०	०	०	०	०	०	०	०	०	०	०	०	०	०	०	०	०	०	०	०	०	०	०	११०००		
पुष	१०	०	०	०	०	०	१२	०	०	०	०	०	०	०	०	०	०	०	३	०	०	०	१	०	०	०	०	०	०	०	५२५००		
माघ	२	२	०	०	०	०	४	०	०	०	०	०	०	०	०	०	०	०	०	०	०	०	०	०	०	०	०	०	०	०	१२००००		
फाल्गुन	१	२	०	०	०	०	३	१	०	०	०	०	०	०	०	०	०	०	०	०	०	०	०	०	०	०	०	०	०	०	२५५०००		
चैत्र	०	०	०	०	०	०	१३	०	०	०	०	०	०	०	०	०	०	०	१	१	१	१	०	०	०	०	०	०	०	०	०		
जम्मा	६८	१७	६१	४	२७२	२	४४०	१	६३	७	०	०	३	१५	३	१५	२	३	१५	३	३	३	१५	३	३	३	१५	३	३	३	२६५४०००		

### १.६.३ विपद् पूर्वतयारी तथा प्रतिकार्य योजना अद्यावधिक गर्ने कार्य र प्रक्रिया :

जिल्लामा प्रमुख जिल्ला अधिकारीको अध्यक्षतामा जिल्ला दैवी प्रकोप उद्धार समिति क्रियाशिल रहेको छ । यो समितिको काम, कर्तव्य, अधिकार तथा जिम्मेवारीहरु दैवी प्रकोप उद्धार ऐन, २०३९ बमोजिम हुनेछ । जिल्ला समन्वय समितिले यस समितिको सचिवालयको रूपमा काम गर्दछ । यसरीनै, अन्य विषयगत सरकारी कार्यालयहरु, सुरक्षा निकायहरु, दैवी प्रकोप उद्धार ऐन, २०३९ बमोजिमका सदस्यहरु रहेका छन् । यस प्रतिकार्य योजना तर्जुमाको क्रममा सम्पर्क हुन सकेका मानवीय सहायतामा संलग्न गैरसरकारी साभेदारहरुलाई विषयगतक्षेत्रको अगुवा तथा सहयोगी संस्थाको शिर्षक भित्र समेटिएको छ ।

### १.६.४ सन्दर्भ सामग्री पुनरावलोकनको नतिजा

बर्दिया जिल्लामा आइपर्न सक्ने विपद्हरुलाई प्रभावकारी ढंगले सामना गर्न सक्ने क्षमताको विकास तथा पूर्वतयारीको आवश्यकतालाई महशुस गरी विपद् पूर्वतयारी तथा प्रतिकार्य योजना(DPRP) निर्देशिकामा भएको प्रावधान अनुसार जिल्ला दैवी प्रकोप उद्धार समिति बर्दियाको अग्रसरतामा यस जिल्लामा वि.सं.२०६८ साल देखि विपद् पूर्वतयारी तथा प्रतिकार्य योजना तयार गरी वार्षिकरूपमा नियमित आवश्यक परिमार्जन गर्ने गरिएको छ । वि.स.२०६४ देखि गृह मन्त्रालयले विपद् जोखिम न्युनिकरणमा संलग्न निकायहरुको प्रतिकार्य क्षमतालाई सुधार गर्ने कार्यको प्रारम्भ गरेको देखिन्छ । विपद् सम्बन्धि साभा धारणा निर्माण तथा उद्धारकर्ताको संगठनात्मक भूमिका, प्रकृया र पद्धतिमा सुधारका लागि गृह मन्त्रालयले विभिन्न तह र क्षेत्रमा राष्ट्रसंघिय निकाय, अन्तराष्ट्रिय गैर सरकारी संस्था, रेडक्रस सोसाइटी, रेडक्रसको अन्तराष्ट्रिय महासंघ तथा सरकारी अधिकारीहरुको संलग्नतामा विभिन्न गोष्ठी तथा छलफल गर्ने गरेको छ ।

यी छलफलबाट प्राप्त सुझाव तथा निचोडलाई मध्येनजर गर्दै जिल्ला स्थित सरोकारवाला निकाय बीच विपद् सम्बन्धी साभा धारणा र बुझाई कायम गरी योजना तर्जुमाका लागि विभिन्न चरणमा बैठक, कार्यशाला गोष्ठी सम्पन्न गरि जिल्ला स्तरिय विपद् पूर्वतयारी तथा प्रतिकार्य योजना तयार गरिएको छ । विगतका अनुभवहरुको आधारमा विपद्बाट प्रभावित समूहलाई उपलब्ध गराउने मानविय सहयोग सम्बन्धित क्षेत्रमा अनुभव प्राप्त निकाय र संस्थाको नेतृत्वमा उपलब्ध गराउने भन्ने क्षेत्रगत अवधारणा(Cluster Approach) अनुरूप योजनामा उल्लेख भए अनुसार कृतिम घटना अभ्यास (Simulation Excercise) गर्नु पर्ने आवश्यकता महशुस गरीएकाले कृतिम घटना अभ्यासलाई महत्वका साथ यस वर्षको योजनामा पनि समावेश गरिएको छ । हाल बर्दिया जिल्लामा आपत्कालिन अवस्थामा प्रतिकार्य तथा सूचना र समन्वयका लागि जिल्ला दैवी प्रकोप उद्धार समितिको नेतृत्वमा सञ्चालन हुने गरी जिल्ला प्रशासन कार्यालयमा जिल्ला आपत्कालिन कार्यसञ्चालन केन्द्र (DEOC) स्थापना भई कार्यान्वयनमा रहेको छ । पूर्वानुमानमा आधारित बाढी पूर्वतयारीको लागि कार्य सञ्चालन विधि र पूर्वसूचना प्रणाली आपत्कालिन कोष कार्य सञ्चालन विधि समेत जिल्ला दैवी प्रकोप उद्धार समितिबाट पारित भै कार्यान्वयनमा रहेको छ । साथै जिल्ला भित्र साविकका गा.वि.स. र न.पा.मा जलवायू परिवर्तन स्थानीय अनुकूलन योजना तयार भएका छन् ।

बर्दिया जिल्लामा विभिन्न निकायहरुबाट विभिन्न समयमा विपद् सम्बन्धी अध्ययन, अनुसन्धान एवं योजनाहरु सम्बन्धि प्रतिवेदनहरु प्रकाशन भएका छन् । यस विपद् पूर्वतयारी तथा प्रतिकार्य योजना तर्जुमाका लागि विभिन्न सन्दर्भ सामाग्रीहरुको अध्ययन गरिएको छ । केही महत्वपूर्ण सामाग्रीहरु र त्यसबाट प्राप्त असल अभ्यासहरु तालिका नं. ११ मा प्रस्तुत गरिएको छ ।

### तालिका नं.११: सन्दर्भ सामाग्रीहरुको विवरण

क्र.स.	प्रतिवेदन/प्रकाशनको नाम	सिकाई/असल अभ्यासहरु
१	विपद् पूर्वतयारी तथा प्रतिकार्य योजना २०७३	● जिल्लास्तरको विपद् जोखिम स्तरिकरण, र विषयगत अभ्यासहरु ।
२	प्रकोप व्यवस्थापन कार्ययोजना २०६६, बर्दिया	● समग्र जिल्लाको विपद् जोखिमको अवस्थाको चित्रण ।
३	जिल्ला दैवी प्रकोप उद्धार समितिका वार्षिक प्रतिवेदनहरु	● जिल्लामा हुने गरेको विपद्का घटनाहरु र समाधानका उपायहरु बारे जानकारी ।

क्र.स.	प्रतिवेदन/प्रकाशनको नाम	सिकाई/असल अभ्यासहरू
४	विभिन्न गै.स.स. को सहयोगमा समुदायस्तरमा तयार गरिएका स्थानीय विपद् जोखिम व्यवस्थापन कार्ययोजना र अनुभवहरू	<ul style="list-style-type: none"> <li>स्थानीय निकायले गरेको प्रयास र सफलताका कथाहरू एवं गाउँ स्तरमा योजना निर्माण गर्ने प्रक्रिया</li> <li>स्थानीय समुदायको प्राथमिकताहरू बारे जानकारी भएको</li> <li>विपद्को स्थिति र स्थानीयस्तरबाट गरेका परम्परागत असल अभ्यास र सम्भावित उपायहरू ।</li> </ul>
५	नेपाल रेडक्रस सोसाईटी जिल्ला शाखा बर्दिया को आपत्कालिन जनस्वास्थ्य योजना-२०६९( २०७० दोस्रो संसोधन )	<ul style="list-style-type: none"> <li>२०६८ मा बनेको आपत्कालिन जनस्वास्थ्य योजना २०६९ अद्यावधिक गरिएको ।</li> <li>स्वास्थ्य क्षेत्रमा तत्काल मानवीय सहयोग पुऱ्याउन रु ४,८०,००० को आपत्कालिन कोष स्थापना र सो कोषमा रकम थपिदै जाने रणनीति रहेको</li> </ul>
६	विपद् जोखिम न्यूनीकरणका लागि राष्ट्रिय रणनीति, २०६६	<ul style="list-style-type: none"> <li>राष्ट्रिय स्तरमा तयार भएको नीतिबारे जानकारी र जिल्ला स्तरमा समायोजन गर्ने प्रक्रिया बारे स्पष्टता</li> </ul>
७	दैवी प्रकोप उद्धार ऐन, २०३९	<ul style="list-style-type: none"> <li>ऐनले व्यवस्था गरेको मापदण्ड र सरकारी संरचना बारे बुझाई</li> </ul>
८	स्थानीय स्वायत्त शासन ऐन, २०५५	<ul style="list-style-type: none"> <li>विपद् जोखिम न्यूनीकरणमा स्थानीय निकायको भुमिकाबारे स्पष्टता</li> </ul>
९	स्फेयर परियोजना	<ul style="list-style-type: none"> <li>राहत मापदण्ड र न्यूनतम आवश्यकता बारे जानकारी भएको</li> </ul>
१०	ह्योगो कार्य संरचना सन् २००५ देखि १५ (सेन्डाई कार्य संरचना २०२०-२०३०) तथा फ्लागसिप फोर २००९	<ul style="list-style-type: none"> <li>विपद् लाई प्राथमिकता क्षेत्र अन्तर्गत समावेश गर्न</li> </ul>
११	प्रकोप पिडितलाई राहत प्रदान गर्ने मापदण्ड २०४५, तेश्रो संशोधन २०६९	<ul style="list-style-type: none"> <li>राहत सम्बन्धी मापदण्ड निर्धारण गरिएको ।</li> </ul>
१२	राष्ट्रिय विपद् प्रतिकार्य कार्य ढाँचा २०७०	<ul style="list-style-type: none"> <li>तत्कालको प्रतिफल सम्बन्धी</li> </ul>
१३	स्थानियस्तरमा तयार गरिएका स्थानीय विपद् जोखिम व्यवस्थापन योजना	<ul style="list-style-type: none"> <li>कार्ययोजना तत्काल प्रतिकार्यमा सहज</li> </ul>
१४	लेखाजोखा मार्गदर्शन २०७२	<ul style="list-style-type: none"> <li>लाभान्वित पहिचानको आधार</li> </ul>
१५	नेपाल सरकारद्वारा गरिने निर्देशन तथा परिपत्रहरू ।	<ul style="list-style-type: none"> <li>प्रतिकार्यमा सहजता</li> </ul>
१६	जिल्ला आपत्कालिन कार्य संचालन केन्द्रबाट प्राप्त सूचना	<ul style="list-style-type: none"> <li>तथ्यांक एकिकृत तथा प्रतिकार्यमा सहजता</li> </ul>
१७	नेपाल रेडक्रस सोसाईटी बर्दिया जिल्ला शाखाबाट प्राप्त तथ्यांकहरू	<ul style="list-style-type: none"> <li>तथ्यांक एकिकृत तथा प्रतिकार्यमा सहजता</li> </ul>
१८	पूर्वानुमानमा आधारीत बाढी पूर्वसूचना कार्यविधि २०७४	<ul style="list-style-type: none"> <li>विषयगत क्षेत्रको जिम्मेवारी बाडफाँडमा सहजता ।</li> </ul>
१९	विपद् जोखिम न्यूनीकरणको लागि सेन्डाई कार्यढाचा (२०१५-२०३०)	<ul style="list-style-type: none"> <li>विपद्बाट हुने जनधन स्वास्थ्य तथा जिविककोपार्जनका साधनहरूका साथै व्यक्ति, समुदाय र राष्ट्रको आर्थिक, साँस्कृतिक तथा पर्यावरणीय सम्पदाको जोखिम र क्षतिमा उल्लेखीय कमी गर्नु ।</li> </ul>

### १.६.५ प्रकोप जोखिम विश्लेषण

बर्दिया जिल्लामा रहेका प्रकोपहरू विश्लेषण निम्नानुसार गरिएको छ । बर्दियामा निम्नानुसारका विपद्का घटनाहरू हुने गरेका छन् १) बाढी, २) जंगलि जनावरको आतंक, ३) आगलागी, ४) सडक दुर्घटना, ५) महामारी

तालिका नं.१२ : बर्दिया जिल्लाको गा.पा./न.पा स्तरिय विपद् प्रभावितहरूको संख्या र सङ्घाभिमुखता स्तर

क्र. सं	गाउँ पालिका तथा नगरपालिका	साविकका गाविस/नपा	बाढी	जङ्गली जनावर	आगलागी	सडक दुर्घटना	महामारी	अन्य	बिस्थापित	सङ्घाभि-मुखता स्तर
१	गुलरिया नपा	गुलरिया नपा	५८३४	०	२३	२	४	०	१३५९	उच्च
		महम्मदपुर	६२४	०	२१	३	३	३०	१०६	उच्च
२	राजापुर नपा	राजापुर न.पा.	२८१५	७	६५	१३	१३	१२२	३०३५	उच्च
		खैरीचन्द्रनपुर	२४४	११	२१	१	२	१४	२	उच्च
३	मधुवन नपा	सानोश्री ताराताल न.पा.	३२	३	२०	१	५	३७	९८	न्यून
		सुर्यपटुवा	७३७	२१	१८	१	७	१२	३८	उच्च
		ढोढरी	१५६	१६	११	२	४	२२	५	मध्यम
४	ठाकुरवावा नपा	ववइ नगर पालिका	३०४१	१०५	३०	१२	११	६२	४०३	उच्च
		शिवपुर	२२४	८१	१२	१	३	१२	६४	मध्यम
		ठाकुरद्वारा	३५३	९४	६	०	६	२७	६१	मध्यम
५	बारवर्दिया नपा	पद्नाह	७६८	४	१५	०	४	१२	८४	उच्च
		बनियाभार	१४७१	१४	१२	०	५	१६	५९०	उच्च
		मगरागाडी	६७१	३१	१७	१	६	१६	८५	मध्यम
		धधवार	५१६	२७	२१	२	६	२९	६३	मध्यम
६	बाँसगडी नपा	बाँसगडी नगरपालिका	३००	२३	११७	२४	९	५६	१४८	मध्यम
७	वहैयाताल गापा	सोरहवा	४७	०	५	६	०	०	४७	न्यून
		जमुनी	२२	०	११	०	२	२२	५३	न्यून
		कालिका	१३०	०	९	१	३	१५	७८	न्यून
		मैनापोखर	३०	०	१६	१	३	४	५४	न्यून
८	गेरुवा गापा	मनाउ	१५५	१२	१८	०	३	२१	२०९	उच्च
		पाताभार	२७८	२१	१०	२	४	२१	३३६	उच्च
		गोला	१०४	६१	१६	४	३	३४	२२२	मध्यम
		पशुपतिनगर	५८	३४	१३	०	४	१९	१२८	न्यून
जम्मा			१८६१०	५६५	५०७	७५	११०	६०३	७२६८	

नोट: १) स्तरिकरण बहदोक्रममा राखिएको छ ।

स्रोत: जिल्ला दैवी प्रकोप उद्धार समिति, बर्दिया

तालिका नं. १३ : वातावरणीय दृष्टिले संवेदनशील क्षेत्रहरू



क्र.सं.	विवरण	साविक न.पा. तथा गा.वि.स.हरू	समस्याहरू
१	भु-क्षयको दृष्टिकोणले बढी खतरा क्षेत्र	गुलरिया नगरपालिका, प्रयागपुर, पदनाह गा.वि.स.८,	बबई नदीबाट बढी कटान बरबट्टा नदीबाट बढी कटान
२	नदी कटानका दृष्टिकोणले बढी संवेदनशिल क्षेत्र	पदनाह गा.वि.स.९, ,वनिया भार ,सोरहवा, जमुनि	बबई नदीबाट बढी कटान, भविष्यमा पुरै गा पा र न पा लाई असर गर्ने
३	भु-क्षय तथा नदीकटानका हिसावले कम खतराजन्य क्षेत्र	गोला, राजापुर, मनाउ, खैरीचन्दनपुर,सुर्यपटुवा	कर्णाली नदीबाट कटान

#### श्रोत बर्दिया जिल्लाको प्रोफाइल

माथीको तालिकामा उल्लेख गरिएको तथ्याङ्क विश्लेषण गर्दा सबैभन्दा बढी क्षति गर्ने प्रकोपको रूपमा क्रमशः **बाढी, जङ्गली जनावरको आतंक र आगलागी** रहेका छन् । बर्दिया जिल्लामा रहेका पुराना विद्यालयहरू, सार्वजनिक तथा नीजि संरचनाहरू प्राय प्राविधिकको परामर्श विना नै निर्माण गरिएको हुदा भुकम्पीय जोखिका दृष्टिले पनि यो जिल्ला संवेदनशिल रहेका छ ।

१.६.६ प्रकोपको प्रभाव स्तर :

तालिका नं.१४ : समय प्रकोपका दृष्टिले गा.पा. तथा न.पा. भित्रका उच्च संकटासन्न समुदायहरू:

१) राजापुर नगरपालिका						
साविक गाविस/ नपा	हालको वडा	बाढी	जङ्गली जनावर	आगलागी	महामारी	सडक दुर्घटना
नयागाउँ १ देखि ९	२	सोहरीया र चैनपुर		नयागाऊ, सुकुम्बासी	नयागाउँ	नयागाउँ
दौलतपुर ३,४ राजापुर ३,५,७,८,९	३	बसन्ता, तिघा, रजपुरवा, टेडीया, चख्वापुर	तिघा, टेडिया	टेडिया	चख्वापुर, तिघा, रसपुरवा	टेडीया,तिघा
राजापुर १, ४, ६	४	„संघर्षनगर,दलै,अनन्त पुर, खल्लाटोल, जयपुर, भौरा	संघर्षनगर, दलै	संभर्षनगर, राजापुर गाउँ	संघषनगर	राजापुर बजार क्षेत्र, अन्तपुर, शान्तिपुर
बदालपुर १ देखि ९	५			बदालपुरगाँउ,	बदालपुरगाउँ, जयपुर भौरा	
मानपुरटपरा १,२,८,९	६	कोईली, मौवा, भकटी, जोगिपुर	मौवा, पाहाडीनगर, कुनिया		भकटी, माहाडैउली, जमुनावोभ्की	मानपुर टपरा
भिमपुर १,६,७	७	शंकरपुर, भालुफाँटा, लालचीपुर, बेलासा	शंकरपुर ,भालुफाँटा	भालुफाँटा, श्रिलंका	लालचीपुर, लाहुरेटोल	

१) राजापुर नगरपालिका						
खैरीचन्दनपुर गाविस	१०	लालपुर, भकटी, दुन्डीपुर, मभरा, पहाडीपुर	लालपुर, भकटी, दुन्डीपुर, मभरा, पहाडीपुर	कर्मोहनी	कजेनीपुर	मंगलपुर, खैरीचन्दनपुर
<b>२) गुलरिया नगरपालिका</b>						
क) जनसंख्या ६६,६७९, ख) क्षेत्रफल : ११८.२१ वर्ग कि.मि, ग) साविक : गुलरिया नगरपालिका र महोम्दपुर गा.वि.स., घ) वडा सख्या : १२						
सिमाना : पूर्व वढैयाताल गाउँपालिका : पश्चिम : मधुवन नगरपालिका तथा भारत : उत्तर : बारवर्दिया नगरपालिका : दक्षिण : भारत						
साविक गाविस/नपा	हालको वडा	बाढी	जङ्गली जनावर	आगलागी	महामारी	सडक दुर्घटना
गुलरिया न.पा १,३	१	सगाहापुर, दर्जी टोल, छेदापुर केरावारी,	१०,१४,१५,१६ नं. गाउँ	भगरैया, छेदापुर, चौघरीपुर		१०, १४ नं. गाउँ
वडा नं. २	२	गुरजाहाना, संगमवस्ती, पडिण्तपुर	गुरजाहाना, संगमवस्ती, पडिण्तपुर	विचकररी, छेदापुर, जैनपुर	गुरजाहाना, संगमवस्ती, पडिण्तपुर, जैनपुर	
वडा नं. ४	३	निमकोठिया, लटकनिया, खैरी	कट्टी, सिरकोहिया	निमकोठिया,	तेजपुर, निमकोठिया,	निमकोठिया
वडा नं. ५ र ७	४	रामपुरटापु, वगही, वैचैपुर, गिरीटोल, टपरा, कैलाशनगर	वगही	रामपुरटापु वगही	वगही वैचैपुर	तुल्सीपुर, सुहेलवा,
वडा नं. ६	५	बालापुर, शान्तोषिटोल	बालापुर, शान्तोषिटोल	बालापुर, सुहेलवा	बालापुर, मतंगा	सुहेलवा, जिविस रोड,
वडा नं. ८	६	भेटनरीटोल, सुकुम्वासीटोल	सुकुम्वासीटोल,	सुकुम्वासीटोल, वजार क्षेत्र	सुकुम्वासीटोल	भेटनरीटोल, वजारटोल
वडा नं. ९	७	भन्सार खल्लाटोल,	चौगुजी	चौगुरजी, गुलरिया, वदलपुरवा	गुलरिया, चौगुरजी	गुलरिया, वसपार्क टोल, क्यापस रोड

**२) गुलरिया नगरपालिका**

क) जनसंख्या ६६,६७९, ख) क्षेत्रफल : ११८.२१ वर्ग कि.मि, ग) साविक : गुलरिया नगरपालिका र महोम्दपुर गा.वि.स., घ) वडा सख्या : १२

सिमाना : पूर्व वढैयाताल गाउपालिका : पश्चिम : मधुवन नगरपालिका तथा भारत : उत्तर : बारवर्दिया नगरपालिका : दक्षिण : भारत

साविक गाविस/ नपा	हालको वडा	बाढी	जङ्गली जनावर	आगलागी	महामारी	सडक दुर्घटना
वडा नं. १० र ११	८	थपुवा, भादापुरवा, भट्टा टोल, परसपुर, आसापुरवा,		थपुवा, भट्टाटोल	थपुवा, भट्टाटोल	भादापुरवा, कोठिया, सुरजपुर
वडा नं. १२	९	टेपरी, खालेपुरवा, धुमना,	टपरी, धुमना	टेपरी, खालेपुरवा,	टेपरी, खालेपुरवा,	टेपरी, धुमना
वडा नं. १३ र १४	१०	महजिदिया, लट्कनिया ,	कालावन्जार, रत्नापुर, वजीपरसिया	कालावन्जार, रत्नापुर, वजीपरसिया	सवै	कालावन्जार, रत्नापुर
मोहोमदपुर वडा नं. १ देखि ५ र ७	११	लालपुर, इन्द्रपुर, डाँडालालपुर		लालपुर, गणेशपुर,	लालपुर, इन्द्रपुर, डाँडालालपुर	गणेशपुर,
मोहोमदपुर वडा नं. ६,८,९	१२	सूर्यगौडै, टडुवा, दुघा, भैसाही, विक्री	टडुवा, सानो विक्री	टडुवा,कालिनगर	सूर्यगौडै, टडुवा, दुघा, भैसाही, विक्री	इन्द्रपुर दुघा

### ३) मधुवन नगरपालिका

क) जनसंख्या ४६,४३७, ख) क्षेत्रफल : १२९.७३ वर्ग कि.मि ग) साविक : सानोश्री,ताराताल,ढोढरी र सूर्यपटुवा गा.वि.स., घ) वडा सख्या : ९

सिमाना : पूर्व : बारबर्दिया नगरपालिका, पश्चिम : राजापुर नगरपालिका तथा भारत, उत्तर : बर्दिया राष्ट्रिय निकुञ्ज तथा ठाकुरबावा नगरपालिका, दक्षिण : गुलरिया नगरपालिका तथा भारत

साविक गाविस/ नपा	हालको वडा	बाढी	जङ्गली जनावर	आगलागी	महामारी	सडक दुर्घटना
सूर्यपटुवा १ देखि ५	वडा नं. १	कैलाशि, पश्रवोभी, छोटकीटडुवा, कुशुम्मा	पश्रवोभी, डल्ला, कैलासी, छोटकीटडुवा, कुसुम्मा	वडकीटडुवा, छोटकीटडुवा, पश्रवोभी, कैलाशि	वडकीटडुवा, वहादुरपुर, कुशुम्मा	कुसुम्मा,वडी कटडुवा, डल्ला
सूर्यपटुवा ६ देखि ९	वडा नं. २	खाता, खैरेनी, वंगालीपुर, सोनाहा, रजवारा	खाता, सोनाहा, खैरेनी, रजवारा, वंगालीपुर,	खाता, खैरेनी, वंगालीपुर, सोनाहा,	रजवारा, गगवापटुवा	खाता , ओरालीवजार
ढोढरी ४,९	वडा नं. ३	भगरैया,भगतपुर,कोठियाघाट	खाता, भगरैया, कोठियाघाट, मगट्टी नयाँवस्ती	कोठियाघाट, नयावस्ती, विपतपुर,	कोठियाघाट, नयावस्ती, विपतपुर,	कोठियाघाट, खाता
ढोढरी, १,२,३,५,६,७, ८	वडा नं. ४	मैहुवा	कुर्माघाट,वादरभरिया, वेलवा, वसन्ता	वदरभरिया , वन्तास,	वदरभरिया , वन्तास, माचड	माचड
सानोश्री १, २ र ७	वडा नं. ५		द नं. गाउँ,		सवै वडा	द नं. गाउँ,
सानोश्री ४, ५	वडा नं. ६		श्रीकैया	मधुवनवजार , श्रीकैडा	सवै वडा	गाविस लाइन,
सानोश्री ३ र ७	वडा नं. ७	ताराताल , ३ नं. गाउँ	सवै वडा	ताराताल,प्रगतिवजार	सवै वडा	प्रगतिवजार
सानोश्री ६	वडा नं. ८	कुसुम्मावजार, ५ नं. गाउँ	कुसुम्मावजार, ५ नं. गाउँ	कुसुम्मावजार,	५ नं. गाउँ	कुसुम्मावजार , ५ नं. गाउँ
सानोश्री ८ र ९	वडा नं. ९	१३ नं. खाल्ला गाउँ ,	१२ नं. धर्म वस्ती		खल्लागाउँ	

## ४) ठाकुरबाबा नगरपालिका

क) जनसंख्या ४४३६९, ख) क्षेत्रफल : १०४.५७ वर्ग कि.मि, ग) साविक : बगनाहा,नेउलापुर,शिवपुर र ठाकुरद्वारा गा.वि.स., घ) वडा सख्या : ९

सिमाना : पूर्व : बर्दिया राष्ट्रिय निकुञ्ज, पश्चिम : बर्दिया राष्ट्रिय निकुञ्ज, उत्तर : बर्दिया राष्ट्रिय निकुञ्ज, दक्षिण : मधुवन नगरपालिका

साविक गाविस/ नपा	हालको वडा	बाढी	जङ्गली जनावर	आगलागी	महामारी	सडक दुर्घटना
नेउलापुर ५ र ७	१	भुरिगाँउ वजारक्षेत्र ,कर्मला खोदाउ	डुम्रेनी, खोदाउ	सिगवानि, भुरिगाँउ	भुरिगाँउ	भुरिगाँउ वजार
नेउलापुर १, २, ३, ४ र ८	२	कर्मला ,रानिपुर,वेसर्माफाटा	अम्रेनी, कर्माला, सुजनपुर वेसर्माफाँटा	अरेनी, वेसर्माफाटा, पेरेनी,	वेसर्माफाटा, पेरेनी	प्रतापपुर, अरेनी, बलाती
नेउलापुर ६ र ९	३	मिर्चैया सुकुम्बासिफाँटा, नेउलापुर चटकपुर ,जुडपानी गोदाहाना, जम्ति	नेउलापुर, गोदाना,	सुकुम्बासिफाँटा, गोदान, चटकपुर	चटकपुरफाँटा, मिर्चैया, सुकुम्बासीफाटा,	नेउलापुर
बगनाहा ३, ४, ७ र ८	४	बावननपुर,खैलार	वर्गदाहा, खैलार , सैनवार, सैनवार,	वर्गदाहा, खैलार	बावननपुर,खैलार	सैनवार, सैनवार
बगनाहा १, ५ र ६	५	गोविन्दपुर,ताकिया	गोविन्दपुर,ताकिया	ताकिया	गोविन्दपुर,ताकिया	वनविर , साइपुर
शिवपुर १ देखि ७	६	वनखेत, निकुञ्ज किनार	वनखेत, निकुञ्ज किनार, मोतिपुर, लडहवा	वकुवावजार, वनखेत, सुन्दरवस्ती, शिवपुर	वनखेत	
शिवपुर ८ र ९	७	भदेलि, कालिगौडी, सुजानपुर	भदेलि	कालिगौडी, भदेलि	भदेलि	कालिगौडी
ठाकुरद्वारा १ देखि ४	८	चितकैया , गोत्रेला ,सुखाड, सुतैया,	चितकैया , गोत्रेला ,सुखाड, सुतैया,	सुखाड, सुतैया	सुतैया	चितकैया, मडेला
ठाकुरद्वारा १ देखि ४	९	ठाकुरद्वारा , खुशालपुर, वनतरिया शिवपुर हात्तिसार	वनतरिया, हात्तिसार, वेतहनी, खुशालपटुवा	ठाकुरद्वार, वानुगाँउ, वन्तरीया, शिवपुर	वन्तरीया,	ठाकुरद्वार वजार क्षेत्र

## ५) बारबर्दिया नगरपालिका

क) जनसंख्या ६८०१२, ख) क्षेत्रफल : २२६.०९ वर्ग कि.मि ग) साविक : धधवार, मगरागाडी, पदनाहा र बनियाभार गा.वि.स., घ) वडा सख्या : ११

सिमाना : पूर्व : बाँसगढी नगरपालिका, पश्चिम : मधुवन नगरपालिका, उत्तर : ठाकुरवावा नगरपालिका र बर्दिया राष्ट्रिय निकुञ्ज, दक्षिण : गुलरिया नगरपालिका

साविक गाविस/ नपा	हालको वडा	बाढी	जङ्गली जनावर	आगलागी	महामारी	सडक दुर्घटना
बनियाभार १ र २	१	मुर्गिया र कुशुमडाँडा	जमुनिया, जोधिपुर,	जमुनिया, जोधिपुर,		
वनियार ३ देखि ५	२	डुङ्ग्री, कुमरा गाँउ,	डुङ्ग्री, नारायणपुर,	डुङ्ग्री, नारायणपुर,		
बनियाभार ६ देखि ९	३	रामपुर र लक्ष्मणपुर , भैशाखानी	, भैशाखानी ,	, भैशाखानी ,		
पदनाहा १, २, ५, ६, ७, ८, ९	४	रानिपुर , गुरुवागाँउ, वरवट्टा , बैरिया, ज्वालागीरी	ज्वालागीरी ,	रानिपुर, वरवट्टा		
पदनाहा ३ र ४ मगरागाडी	५	धोविया	धोविया, वनधुश्रा	धोविया		
मगरागाडी २, ४	६	गुलरा				जयनगर,मान पुर
मगरागाडी ५ देखि ८	७	दागपुरवा ,		सिउनीया, रस्मापुर, हर्नवा		रस्मापुर
मगरागाडी ९, धधवार २ र ७	८		थाफेना, वकलभार, और	थाफेना		
धधवार ३ र ६	९	धधवार,		धधवार, कर्तीया		कर्तनीय
धधवार १, ४, ९	१०	लम्मीफाँटा		लम्कीफाँटा, वैदि वैदा		वैदी,वैदा
धधवार ५, ८	११	खुन्तिपुर, जब्दी,		कपासफारम,जब्दी		जब्दी, खुन्तीपुर

## ६) बाँसगढी नगरपालिका

क) जनसंख्या ५५८७५, ख) क्षेत्रफल : २०६.०८ वर्ग कि.मि, ग) साविक : डेउठाकला, मोतिपुर र वेलुवा गा.वि.स., घ) वडा सख्या : ९

सिमाना : पूर्व : बाँके जिल्ला पश्चिम : बारबर्दिया नगरपालिका उत्तर : बर्दिया राष्ट्रिय निकुञ्ज दक्षिण : बडैयाताल गाउँपालिका

साविक गाविस/ नपा	हालको वडा	बाढी	जङ्गली जनावर	आगलागी	महामारी	सडक दुर्घटना
बाँसगढि १	वडा नं. १	चेपाङ्ग, बाटुले(पहिरो), भंगाहा	चेपाङ्ग, बाटुले, कुरुले,	चेपाङ्ग, वाटुले, भंगाहा	चेपाङ्ग	चेपाङ्ग
बाँसगढि १, ३	वडा नं. २	राभ्र, सिमेन्ट कुला, नौलावगिया	पूर्व नौलावगिया			
बाँसगढि २, ४	वडा नं. ३	माहादेवा, सल्यानीटोल, फल्कापुर, पुष्पनगर, उत्तर वखारी				
बाँसगढि ५, ७	वडा नं. ४	अस्नेहरी, मटेरीया	अस्नेहरी, वठुवा			
बाँसगढि ८	वडा नं. ५	बाँसगढी, मोतिपुर, लक्ष्मणपुर				
बाँसगढि ९	वडा नं. ६	दाङ.पुरुवा,				
बाँसगढि १०	वडा नं. ७		सगाहापुर, कालाबञ्जर, चौधरीपुर,			
बाँसगढि ६	वडा नं. ८		वेलौली, भेसाखानी, रीहारपुर, ककौरा, बनगौठी			
बाँसगढि ११	वडा नं. ९		दर्गाफाँटा, कोनैठी, जारीपुर, खैरेहनी, पहाडीपुर, ठुमिन,			



**७) गेरुवा गाउँपालिका**

क) जनसंख्या ३४८७१, ख) क्षेत्रफल : ७८.४१ वर्ग कि.मि, ग) साविक : पाताभार, गोला, पशुपतिनगर र मनाउ , घ) वडा सख्या : ६

सिमाना : पूर्व : बर्दिया राष्ट्रिय निकुञ्ज पश्चिम : राजापुर नगरपालिका उत्तर : कैलालि जिल्ला दक्षिण : राजापुर नगरपालिका

साविक गाविस / नपा	हालको वडा	बाढी	जङ्गली जनावर	आगलागी	महामारी	सडक दुर्घटना
पाताभार १, ६, ७, ८	१ सरखोल, भठेरा, वनखेत, वघैपुर,	सरखोल, भठेरा, वनखेत, वघैपुर,	सरखोल, भठेरा, वनखेत, वघैपुर,	सरखोल, भठेरा, वनखेत, वघैपुर,	सरखोल, भठेरा, वनखेत, वघैपुर,	सरखोल, भठेरा, वनखेत, वघैपुर,
पाताभार ३, ४, ५	२ टिकुलीगड, राजिपुर, वनघुश्रा,	टिकुलीगड, राजिपुर, वनघुश्रा,	टिकुलीगड, राजिपुर, वनघुश्रा,	टिकुलीगड, राजिपुर, वनघुश्रा,	टिकुलीगड, राजिपुर, वनघुश्रा	टिकुलीगड, राजिपुर, वनघुश्रा
पाताभार २, ९	३ सनकटी , वनकटी , लोहारपुर	सनकटी , वनकटी , लोहारपुर	सनकटी, वनकटी, लोहारपुर	सनकटी , वनकटी , लोहारपुर	सनकटी, वनकटी, लोहारपुर	सनकटी, वनकटी, लोहारपुर
गोला १ देखि ९	४ डिकुनिया, गदिटोल , खल्ला गाँउ, खोल्दी वजार	डिकुनिया, गदिटोल , खल्ला गाँउ, खोल्दी वजार	डिकुनिया, गदिटोल , खल्ला गाँउ, खोल्दी वजार	डिकुनिया, गदिटोल , खल्ला गाँउ, खोल्दी वजार	डिकुनिया, गदिटोल , खल्ला गाँउ, खोल्दी वजार	डिकुनिया, गदिटोल , खल्ला गाँउ, खोल्दी वजार
पशुपतिनगर १ देखि ९	५ विन्द्रा, वनजरीया, स्याउलीवजार	विन्द्रा, वनजरीया, स्याउलीवजार	विन्द्रा, वनजरीया, स्याउलीवजार	विन्द्रा, वनजरीया, स्याउलीवजार	विन्द्रा, वनजरीया, स्याउलीवजार	विन्द्रा, वनजरीया, स्याउलीवजार
मनाउ १ देखि ९	६ सोनहाफाँटा, गुप्तीपुर, सैजना वाचपुर हात्तिखल्ला	सोनहाफाँटा, गुप्तीपुर, सैजना वाचपुर हात्तिखल्ला	सोनहाफाँटा, गुप्तीपुर, सैजना वाचपुर हात्तिखल्ला	सोनहाफाँटा, गुप्तीपुर, सैजना वाचपुर हात्तिखल्ला	सोनहाफाँटा, गुप्तीपुर, सैजना वाचपुर हात्तिखल्ला	सोनहाफाँटा, गुप्तीपुर, सैजना वाचपुर हात्तिखल्ला

### द) वढैयाताल गाउँपालिका

क) जनसंख्या ४७८६८, ख) क्षेत्रफल : ११५.१९ वर्ग कि.मि, ग) साविक : सोरहवा, मैनापोखर, जमुनी र कालिका , घ) वडा सख्या : ९,

सिमाना : पूर्व : बाँके जिल्ला पश्चिम : गुलरिया नगरपालिका उत्तर : बासंगडी नगरपालिका, दक्षिण : भारत

साविक गाविस/ नपा	हालको वडा		बाढी	जङ्गली जनावर	आगलागी	महामारी	सडक दुर्घटना
	वडा नं.	वडा नं.					
जमुति ६ देखि ९	वडा नं. १	शान्तिपुर		डाफै	शान्तिपुर , डाफै	शान्तिपुर , डाफै	शान्तीपुर
जमुति १ देखि ५	वडा नं. २	सितापुर		जमुनि, फुटाहा	जमुनि, फुटाहा,	जमुनि, फुटाहा,	सितापुर
सोरहवा ६ देखि ९	वडा नं. ३	सतपतिया, भोलागौडि पुष्पनगर,		सतपतिया	तमौलिपुर, भवानीपुर,	तमौलिपुर, भवानीपुर,	भोलागौडि
सोरहवा ३ देखि ५	वडा नं. ४	गाइनेटोल,					खैरेनी, दक्षिण भखारी,
सोरहवा १ र २, मैनापोखर ३	वडा नं. ५	फुलवारीटोल,			जगतलिय वडैया	जगतिया, वडैया	वडैया, जगतीया
मैनापोखर १, २, ४, ६, ८, ९	वडा नं. ६	फुलवारी , खल्लागाउँ, खल्कापुर,		फुलवारी , खल्लागाउँ, खल्कापुर,	फुलवारी , खल्लागाउँ, खल्कापुर,	फुलवारी, खल्लागाउँ, खल्कापुर,	मैनापोखर
मैनापोखर ५, ७, कालिका १, २, ९	वडा नं. ७	वकोटिया, काणालीपुर, कण्ठपुर,		वकोटिया, कर्णालीपुर, कण्ठपुर,	वकोटिया, कर्णालीपुर, कण्ठपुर,	वकोटिया, कर्णालीपुर, कण्ठपुर,	कण्ठपुर
कालिका ३, ५, ६, ७, ८	वडा नं. ८	कुरनपुरवा, वर्मेलीटोल, सितलावजार, पशुपतिवजार, दैलेखिवजार,		कुरनपुरवा, वर्मेलीटोल, सितलावजार, पशुपतिवजार,	कुरनपुरवा, वर्मेलीटोल, सितलावजार, पशुपतिवजार,	कुरनपुरवा, वर्मेलीटोल, सितलावजार, पशुपतिवजार,	सितलावजार, स्याउली वजार, पशुपतिवजार
कालिका ४	वडा नं. ९	टेसनपुर		टेसनपुर, शान्तिनगर, जनतानगर	टेसनपुर , शान्तिनगर , जनतानगर	टेसनपुर, शान्तिनगर, जनतानगर	टेसनपुर, शान्तिनगर, जनतानगर

## भूकम्प:

भूकम्पको जोखिममा नेपाल राष्ट्र नै उच्च जोखिममा रहेको हुनाले बर्दिया जिल्ला पनि यस प्रकोपबाट अछुतो नरहनसक्छ । विशेष गरी यस जिल्ला को केहि क्षेत्र मा भूकम्पको फल्टलाईन रहेको विज्ञ हरुको अनुमान रहेको हुँदा सङ्घटाभिमुख भूकम्पको जोखिम भएको अनुमान गर्न सकिन्छ । भूकम्पपछिको अवस्था यसप्रकार रहेको छ ।

**भूकम्पबाट प्रभावित हुनसक्ने सम्भावित नगर तथा गाविसहरु** राजापुर न.पा., पाताभार, गोला, पशुपतिनगर, दौलतपुर, मनाउ, खैरीचन्दनपुर, सुर्यपटुवा, ढोढरी, सानोश्रीताराताल (कुसुम्बा बजार), ववइ न.पा. (भुरी गाउँ), बाँसगढी न.पा., मैनापोखर, कालिका,मगरागडी र गुलरिया नगरपालिका तथा पुराना स्कूल स्वास्थ्य संस्था र निजी पुराना संरचनाहरु उच्च जोखिममा रहेका छन् । भूकम्पबाट प्राभावित जनसंख्या र संरचनाको विवरण निम्नानुसार अनुमान गरिएको छ ।

**प्रभावित हुनसक्ने जनसंख्या :** ५००० जना

**मृत्यु हुन सक्ने जनसंख्या :** १०० जना

**घाईते हुनसक्ने जनसंख्या :** २००० जना

**बिस्थापित हुनसक्ने जनसंख्या :** ३००० जना (घाईते समेत गरी)

**क्षति हुन सक्ने संरचना :**

**पूर्ण नष्ट घर :** २५० घरधुरी

**आंशिक नष्ट घर :** १५०० घरधुरी

साथै संचार टेलिफोन टावरहरु क्षति ग्रस्त हुनसक्ने र यातायात प्रभावित क्षेत्रहरुमा १ महिना सम्म यातायात असहज हुने । विपद्को दृष्टिकोणबाट बर्दिया जिल्ला बाढीको उच्च जोखिममा रहेको छ । जङ्गली जनावर तथा आगलागी अन्य महत्वपूर्ण प्रकोपहरु हुन् । गत दश बर्षको विपद् प्रभावित तथ्याङ्कको आधारमा यस वर्ष १०,००० परिवार प्रभावित हुनसक्ने देखिन्छ तर भूकम्पबाट विगतमा भएको क्षतिको एकिन तथ्यांक जिल्लामा उपलब्ध हुन सकेन । यद्यपि भूकम्पीय दृष्टिकोणबाट जिल्लाका केहि गाउपालिकातथा न.पा.मा रहेका पुराना विद्यालय, निजी भवनहरु तथा संरचनाहरु जोखिममा रहेका छन् ।

## १.६.७ विषयगत क्षेत्रका अगुवा तथा सहयोगी संस्थाको विवरण

क्षेत्रगत रूपमा नेतृत्व प्रदान गर्ने जिल्लास्थित सम्बन्धित निकायहरू (Cluster Leads) सँग मिली मानवीय गतिविधि सञ्चालन गर्नका लागि निम्नलिखित क्षेत्रहरू (Clusters) गठन गरिएको छ । साथै ती क्षेत्रसँग सम्बन्धित सहयोगी निकायहरुको विवरण निम्नानुसार रहेको छ ।

तालिका नं. १५: विषयगत क्षेत्रहरु, अगुवा संस्था र सदस्यहरु

विषयगत क्षेत्रहरु	अगुवा संस्था	सदस्यहरु
१) समन्वय तथा सूचना व्यवस्थापन	जिल्लाप्रशासनकार्यालय	<ul style="list-style-type: none"><li>■ जि.स.स.</li><li>■ नेपाली सेना</li><li>■ नेपालप्रहरी</li><li>■ सशस्त्रप्रहरी वल</li><li>■ नेपाल रेडक्रस सोसाइटी</li><li>■ नेपाल टेलिकम</li><li>■ स्थानीयएफ.एम., पत्रपत्रिका</li></ul> <ul style="list-style-type: none"><li>■ नेपालपत्रकार महासंघ</li><li>■ राष्ट्रिय अनुसंधान</li><li>■ डिइओसी</li><li>■ कर्णाली वेसीन कार्यालय</li></ul>

बिषयगत क्षेत्रहरु	अगुवा संस्था	सदस्यहरु	
२) खोज तथाउद्धार	जिल्ला प्रशासन कार्यालय	<ul style="list-style-type: none"> <li>■ नेपाली सेना</li> <li>■ सशस्त्रप्रहरी</li> <li>■ नेपालप्रहरी</li> <li>■ नेपाल रेडक्रस सोसाइटी</li> <li>■ राष्ट्रिय अनुसन्धान जिल्ला कार्यालय</li> </ul>	<ul style="list-style-type: none"> <li>■ जिल्ला वन कार्यालय</li> <li>■ ईलाका प्रहरी कार्यालय</li> <li>■ बर्दिया राष्ट्रिय निकुञ्ज कार्यालय, ठाकुरद्वारा</li> </ul>
३) खाद्य (जिवीकोपार्जन)राहत सामग्री तथा गोदाम व्यवस्थापन	<ul style="list-style-type: none"> <li>■ जिल्ला कृषि विकास कार्यालय</li> </ul>	<ul style="list-style-type: none"> <li>■ नेपालप्रहरी</li> <li>■ जिल्ला समन्वय समिति</li> <li>■ उद्योग वाणिज्य संघ</li> <li>■ कृष्णसार यातायातव्य. संघ</li> <li>■ विश्व खाद्य कार्यक्रम नेपाल</li> <li>■ नेपाल रेडक्रस, बर्दिया शाखा</li> <li>■ एक्सनएड नेपाल</li> </ul>	<ul style="list-style-type: none"> <li>■ थारु महिलाउत्थान केन्द्र</li> <li>■ कर्मैया महिला जागरण समाज नेपाल</li> <li>■ गैसस महासंघ</li> <li>■ नेपाल खाद्य संस्थान, राजापुर</li> <li>■ जिल्ला वन कार्यालय</li> <li>■ जिल्ला कृषि विकास एलाइन्स बर्दिया DADA</li> <li>■ फेकोफन बर्दिया</li> <li>■ जिल्ला खाद्य अधिकार संजाल</li> </ul>
४) अस्थायी आवास र शिविर व्यवस्थापन तथा गैरखाद्य सामग्री	<ul style="list-style-type: none"> <li>■ शहरी विकास तथा भवन निर्माण डिभिजन कार्यालय र नेपाल रेडक्रस, बर्दिया शाखा</li> </ul>	<ul style="list-style-type: none"> <li>■ सामुदायिक वन उपभोक्ता महासंघ</li> <li>■ सुरक्षा निकाय</li> <li>■ प्लान नेपाल</li> <li>■ एक्सन एड नेपाल</li> <li>■ युनिसेफ</li> <li>■ सेभ द चिल्ड्रेन</li> <li>■ मालपोत कार्यालय</li> <li>■ भूमिसुधार कार्यालय</li> <li>■ जिल्ला वन कार्यालय</li> <li>■ जिल्ला आपतकालिन कार्यसञ्चालन केन्द्र</li> </ul>	<ul style="list-style-type: none"> <li>■ जिल्ला शिक्षा कार्यालय</li> <li>■ गा.पा. तथा न.पा. हरु</li> <li>■ जिल्ला प्राविधिक कार्यालय</li> <li>■ नापी कार्यालय</li> <li>■ उद्योग व्यापार संघ</li> <li>■ गैसस महासंघ</li> <li>■ थारु महिला उत्थान केन्द्र</li> <li>■ कर्मैया महिला जागरण समाज नेपाल</li> </ul>
५) पुनर्स्थापना तथा पुर्ननिर्माण	<ul style="list-style-type: none"> <li>■ जिल्ला समन्वय समिति</li> </ul>	<ul style="list-style-type: none"> <li>■ जिल्ला वन कार्यालय</li> <li>■ जिल्ला प्राविधिक कार्यालय</li> <li>■ खानेपानी तथा सरसफाई</li> <li>■ बबई सिंचाई आयोजना</li> <li>■ जलउत्पन्न प्रकोप नियन्त्रण डि.कार्यालय</li> <li>■ नेपाल विद्युत प्राधिकरण</li> <li>■ सडक डिभिजन कार्यालय</li> <li>■ जल उत्पन्न प्रकोप नियन्त्रण डि.कार्यालय</li> </ul>	<ul style="list-style-type: none"> <li>■ गा.पा./न.पा.</li> <li>■ वन समितिहरु</li> <li>■ मालपोत कार्यालय</li> <li>■ भूमिसुधार कार्यालय</li> <li>■ नेपाल टेलिकम</li> <li>■ थारु महिलाउत्थान केन्द्र</li> <li>■ जिल्लामा कार्यरत अन्तराष्ट्रिय गैससहरु</li> <li>■ कर्मैया महिला जागरण समाज नेपाल</li> </ul>

६) खानेपानी तथा सरसफाई	<ul style="list-style-type: none"> <li>■ खानेपानी तथा सरसफाई डिभिजनकार्यालय</li> </ul>	<ul style="list-style-type: none"> <li>■ जिल्ला प्राविधिक कार्यालय</li> <li>■ नेपाल रेडक्रस सोसाइटी</li> <li>■ आडा नेपाल</li> <li>■ वेस नेपाल</li> </ul>	<ul style="list-style-type: none"> <li>■ गा.पा. र नपा</li> <li>■ युनिसेफ</li> <li>■ थारु महिलाउत्थान केन्द्र</li> <li>■ प्लान</li> <li>■ कमैया महिला जागरण समाज नेपाल</li> </ul>
७) स्वास्थ्य तथा पोषण	<ul style="list-style-type: none"> <li>■ जिल्ला स्वास्थ्य कार्यालय</li> </ul>	<ul style="list-style-type: none"> <li>■ नेपाल रेडक्रस सोसाइटी</li> <li>■ जिल्ला अस्पताल, स्वास्थ्य चौकी तथा उपस्वास्थ्य</li> <li>■ जिल्ला आयुर्वेद अस्पताल</li> <li>■ जिल्ला पशु सेवा कार्यालय</li> <li>■ औषधि व्यवसायी संघ</li> </ul>	<ul style="list-style-type: none"> <li>■ युनिसेफ</li> <li>■ सेभ द चिल्ड्रेन</li> <li>■ जि.स.स., गा.पा. र नपा</li> <li>■ जनजागरणमहिला संघ</li> <li>■ गेरुवा सामुदायिक स्वास्थ्य केन्द्र</li> <li>■ थारु महिला उत्थान केन्द्र</li> </ul>
८) संरक्षण	<ul style="list-style-type: none"> <li>■ महिला तथा बालबालिका कार्यालय</li> </ul>	<ul style="list-style-type: none"> <li>■ जिल्लावालकल्याण समिती</li> <li>■ जिल्लाप्रहरी कार्यालय</li> <li>■ एक्सन एड् नेपाल</li> </ul>	<ul style="list-style-type: none"> <li>■ सामुदायिकप्रहरी</li> <li>■ जि.स.स., गा.पा. र नपा</li> <li>■ युनिसेफ</li> <li>■ शक्ति समुह</li> <li>■ प्लान</li> <li>■ आरकेजेएस</li> <li>■ कमैया महिला जागरण समाज नेपाल</li> <li>■ दलित महिला उत्थान संघ</li> </ul>
९) आपत्कालिन शिक्षा	<ul style="list-style-type: none"> <li>■ जिल्ला शिक्षा कार्यालय</li> </ul>	<ul style="list-style-type: none"> <li>■ गै.स.स.महासंघ</li> <li>■ युनिसेफ</li> <li>■ सेभ द चिल्ड्रेन</li> <li>■ प्लान</li> <li>■ एक्सन एड् नेपाल</li> </ul>	<ul style="list-style-type: none"> <li>■ प्याब्सन, एन प्याब्सन</li> <li>■ रेडक्रस, बर्दिया</li> <li>■ आरकेजेएस</li> <li>■ वेस</li> <li>■ कमैया महिला जागरण समाज नेपाल</li> <li>■ दलित सेवा संघ</li> </ul>

नोट:

- १) हाल जिल्ला स्तरमा रहेका बिषयगत क्षेत्रका अगुवा तथा सहयोगी निकायहरु स्थानीयतह पुर्नसंरचना पश्चात भएको ब्यवस्था अनुसार आ-आफ्नो बिषयगत क्षेत्रमा परिचालित हुने छन् ।
- २) विभिन्न क्षेत्रसँग सम्बन्धित निकायहरुको सम्पर्क व्यक्ति र संपर्क नम्बर विषयगत योजना संगै राखिएको छ ।

१.६.८ निकायगत भूमिका तथा जिम्मेवारी

क्र.सं.	निकायको नाम	जिम्मेवार व्यक्ति	जिम्मेवारी
१	जिल्ला प्रशासन कार्यालय	प्रमुख जिल्ला अधिकारी	<ul style="list-style-type: none"> <li>समन्वयात्मक र नेतृत्वदायी भूमिका निर्वाह गर्ने</li> <li>खोज तथा उद्धार कार्यमा सुरक्षा निकाय समन्वयमा परिचालन गर्ने ।</li> <li>आवश्यकता अनुसार क्षेत्रिय तथा केन्द्रिय स्तरमा सहयोग (मानवीय, आर्थिक, भौतिक को लागि समन्वय)</li> </ul>
२	जिल्ला समन्वय समिति	स्थानीय विकास अधिकारी	<ul style="list-style-type: none"> <li>समन्वयात्मक कार्यमा सहयोग गर्ने</li> <li>आवास तथा पुनःस्थापना कार्य गर्ने</li> <li>स्रोत (आर्थिक, भौतिक, मानविय श्रोत ) परिचालन तथा समन्वय गर्ने</li> </ul>
३	सुरक्षा निकाय	प्रमुख तथा प्रतिनिधि	<ul style="list-style-type: none"> <li>मुख्यतः खोज तथा उद्धार कार्यको नेतृत्व तथा उद्धारकार्य गर्ने ।</li> <li>सुरक्षा व्यवस्था गर्ने</li> <li>विषयगत समितीमा रहि सहयोग गर्ने</li> </ul>
४	राजनैतिक दलहरू	दलका प्रमुखहरू	<ul style="list-style-type: none"> <li>समन्वय</li> <li>स्रोत संकलनमा सहयोग</li> <li>जनपरिचालन गर्ने</li> </ul>
५	जिल्ला आपतकालिन कार्य सञ्चालन केन्द्र	फोकल पर्सन	<ul style="list-style-type: none"> <li>सूचना संकलन, समन्वय, संप्रेशन</li> <li>तथ्यांक व्यवस्थापन</li> </ul>
६	जिल्ला अगुवा सहयोगी निकाय (DLSA)	स्रोत केन्द्र प्रमुख	<ul style="list-style-type: none"> <li>राष्ट्रिय/अन्तराष्ट्रिय गैरसरकारी संघ/संस्था तथा सरोकारवालासंग समन्वय र सहकार्य गर्ने ।</li> <li>स्रोतको खोजी गर्ने ।</li> </ul>
७	नेपाल रेडक्रस सोसाइटी	सभापति	<ul style="list-style-type: none"> <li>खाद्य, गैर खाद्यसामग्री तथा अस्थाई आवास व्यवस्थापन</li> <li>आपतकालीन आवास तथा बन्दोबस्ती (Logistic) व्यवस्थापनमा सहयोग गर्ने</li> </ul>
८	विषयगत सरकारी कार्यालय	कार्यालय प्रमुखहरू	<ul style="list-style-type: none"> <li>विषयगत समितीमा रहि क्षेत्रगत अगुवा भूमिका निर्वाह गर्ने</li> <li>सम्बन्धित कार्यालयको आपतकालिन योजना निर्माण गर्ने</li> </ul>
९	उद्योग वाणिज्य सङ्घ	अध्यक्ष	<ul style="list-style-type: none"> <li>सुख्खा तथा तयारी खाना RTE जस्तै: चिउरा, भुजा, विस्कुट आदि, खाद्यसामग्री संकलन वितरण र व्यवस्थापनमा सघाउने</li> </ul>
१०	यातायात व्यवसायी संघ	अध्यक्ष	<ul style="list-style-type: none"> <li>राहत तथा उद्धार कार्यका लागि यातायातका साधनहरू र जन शक्ति उपलब्ध गराउने ।</li> </ul>
११	संचार माध्यम	नेपाल पत्रकार महासंघ, सञ्चारकर्मीहरू	<ul style="list-style-type: none"> <li>सहि सूचना संकलन तथा सम्प्रेषण</li> </ul>
१२	नागरिक समाज	संयोजक	<ul style="list-style-type: none"> <li>राहत तथा उद्धार कार्यमा सहयोग तथा समन्वय</li> <li>मानव अधिकारको संरक्षण तथा सम्बर्द्धनमा सहयोग</li> </ul>
१३	पेशागत व्यवसायी समितिहरू	अध्यक्ष	<ul style="list-style-type: none"> <li>राहत, उद्धार तथा संरक्षण कार्यमा सहयोग</li> </ul>
१४	गै.स.स.महासंघ, राष्ट्रिय तथा अन्तराष्ट्रिय गै.स.स.	प्रमुख तथा प्रतिनिधि	<ul style="list-style-type: none"> <li>मानवस्रोत परिचालन गर्ने</li> <li>स्रोत संकलनमा सहयोग गर्ने</li> <li>गै.स.स. बीच समन्वय</li> <li>क्षमता विकास तथा सहजिकरण कार्य गर्ने</li> </ul>

## परिच्छेद-२

# जिल्लास्थित स्रोत-साधनको आँकलन

### २.१. मानवीय सहायतामा संलग्न साभेदार निकायको सूची

क्र.स	कार्यालय/निकाय	प्रमुखको नाम	सम्पर्क नं.	सम्पर्क व्यक्ति	सम्पर्क नम्बर	इमेल ठेगाना
१	जिल्ला प्रशासन कार्यालय	विष्णु बहादुर थापा	९८५८०३७७७७	गन्ज बहादुर एमसी	९८५८०२७२७	d--_bardiya@yahoo.com
				डिल्ली राम आचार्य	९८४८०२८३०९	dilliram241784@gmail.com
२	जिल्ला आपतकालीन कार्य सञ्चालन केन्द्र (DEOC)	विष्णु बहादुर थापा	९८५८०३७७७७	डिल्ली राम आचार्य	९८४८०२८३०९	bardiya.deoc@gmail.com
				रुपन ज्ञवाली	९८५८०२३९००	rupan.gyawali@gmail.com
३	जिल्ला समन्वय समिति	तेजराज शर्मा	९८५८०६२२२२	नरेन्द्र गिरी	९८४८०२६९८५	ddc.bardiya@gmail.com
४	नेपाली सेना रुद्रध्वज राण, गुल्म	पृथ्वीबहादुर थापा	०८४-४६०६९० ९८६०७३६३२७			rundradhoj.deltraforce@gmail.com
५	नेपाल प्रहरी	प्र.उ भरत बोहोरा	१००	युवराज खड्का	९८५९२८९३०७	dpobardiya@nepalpolice.gov.np
			९८५८०३५५५५		०८४४२९०६४	
६	शशस्त्र प्रहरी बल	स.प्र.उ तारादत्त पन्त	०८४४२९२२२ ९८५९२७९९९८	जिवन भण्डारी	९८४८०२९०९९	apfbardiya.bso@gmail.com
७	उद्योग वाणिज्य संघ	अमर बहादुर खड्का	९८५८०२३९०८	अमर बहादुर खड्का	९८५८०२३९०८	
८	खानेपानी तथा सरसफाई कार्यालय	दिलिप कुमार	९८५८०३३९९०	दिलिप कुमार	९८५८०३३९९०	wssdobaridiya@gmail.com
९	जिल्ला शिक्षा कार्यालय	दमन सिंह चौधरी	९८५८०२०९९३	विष्णु ढकाल	९८४८१०२८९२	deobardiya@gmail.com
१०	जिल्ला कृषि विकास कार्यालय	परशुराम रावत	९८५८०२३०३८	शिवराम सुवेदी	९८४८०३५७२९	dadobardiya2014@gmail.com
११	महिला तथा बालबालिका कार्यालय	गिरा कुमारी वस्नेत	९८५८०२९९९२	शिला शाह	९८४८०३३९२९	wechildren123@gmail.com
१२	जिल्ला स्वास्थ्य कार्यालय	महेन्द्रध्वज अधिकारी	९८५८०७००२७	सुनिल पाण्डे	९८४८०२४७०२	dphobardiya@gmail.com; dho.bardiya@gmail.com
१३	जिल्ला पशु कार्यालय	टेकनाथ आचार्य	९८५८०२०२२९	ऋषिराज कोईराला	९८४८०३३४४२	dlso_bardiya@yahoo.com
१४	जिल्ला वन कार्यालय	बलिराम पण्डित	९८५८०२६६७७	द्रोणराज शर्मा	९८४८०२३६८८	baddfo@dof.gov.np sharma.dronraj2013@gmail.com
१५	सिंचाई डि.कार्यालय	मंगल शाही	९८५८०३२९००	नारायण पराजुली	९८४८०४४२००	iairrigationbardia@gmail.com
१६	जल उत्पन्न प्रकोप कार्यालय	ध्रुवकुमार पोखरेल	९८५८०३९०६७	लोकेन्द्र कठायत	९८५२०५६६५७	dwidpd06@gmail.com
१७	जिल्ला पशुसेवा कार्यालय	टेकनाथ आचार्य	९८५८०२०२२९	टेकनाथ आचार्य	९८५८०२०२२९	
१८	जिल्ला प्राविधिक कार्यालय	हरिप्रसाद शर्मा	९८५८०२५७४०	हरिप्रसाद शर्मा	९८५८०२५७४०	dtobardiya@gmail.com
			९८५५०६५६७२			
१९	बारबर्दिया नगर कार्यपालिका	लक्ष्मी वास्कोटा	९८५९९४५६९९	लक्ष्मी वास्कोटा	९८५९९४५६९९	barabardiya@gmail.com
२०	बासगाढी नगर कार्यपालिका	कमल पौडेल	९८५८०७९९९	कमल पौडेल	९८५८०७९९९	bansgadhimun@gmail.com
२१	राजापुर नगर कार्यपालिका	चिरञ्जीवि गिरी	९८५८०२७७२२	चिरञ्जीवि गिरी	९८५८०२७७२२	rajapurmun@gmail.com
२२	गेरुवा गाउँ कार्यपालिका	भिम बहादुर खत्री	९८५९९४७३९	भिम बहादुर खत्री	९८५९९४७३९	bhim.dmpwc@gmail.com

क्र.स	कार्यालय/निकाय	प्रमुखको नाम	सम्पर्क नं.	सम्पर्क व्यक्ति	सम्पर्क नम्बर	इमेल ठेगाना
२३	गुलरिया नगर कार्यपालिका	रामचन्द्र पौडेल	९८५८०२२५२२	मुकुन्द अर्याल	९८५८०२५६६०	megha_aryal@yahoo.com
२४	बढैयाताल गाउँ कार्यपालिका	वन्दना कर्ण	९८५८०३८८८८	वन्दना कर्ण	९८५८०३८८८८	badhaiyata12073@gmail.com
२५	ठाकुरबाबा नगर कार्यपालिका	सुरेश सुनार	९८५८०७२९९९	सुरेश सुनार	९८५८०७२९९९	thakurbaba2073@gmail.com
२६	मधुवन नगर कार्यपालिका	धर्मराज न्यौपाने	९८५८०७०९९९	धर्मराज न्यौपाने	९८५८०७०९९९	sanoshreetarata.mun@gov.np
२७	नेपाल रेडक्रस सोसाइटी	कृष्णप्रसाद गौतम	९८५८०३२७४९	राजेन्द्रसिं एलसी	९८४८०७९७७०	nracs_gulariya@yahoo.com
२८	गैसस माहासंघ	विष्णुप्रसाद तिमिल्सेना	९८५८०८९०००	विष्णु प्रसाद तिमिल्सेना	९८५८०८९०००	bishnutimlsina@gmail.com;
२९	पत्रकार महासंघ	राजेन्द्र धिताल	९८४८०२९२०६	भावुक योगी	९८५८०५०९६९	bhabuknews@gmail.com
३०	युनिसेफ	राजेश मगर	९८५९९५९९३५	रुद्र खड्का	०८९५५०००८ ९८५५०५६२८६	rbkhadka@unicef.org
३१	डब्लु.एफ.पी	बखत निरौला	९८५९०८५९०	यज्ञ पुन	९८५८०४०००७	yagya.pun@wfp.org
३२	एक्सनएड (डि.एल.एस.ए)	दिनेश गुरुङ्ग	९८५९०९४००८	प्रेम चौधरी	९८४८२९३०३७	Prembahadur.tharu@actionaid.org
३३	प्राक्टिकल एक्शन	देवदत्त भट्ट	९८५९९९५५७	लोक नारायण पोखरेल	९८५८०२४८८९	lok.pokharel@practicalaction.org.np
३४	कर्णाली वेसिन कार्यालय	वीर बहादुर चन्द	९८५८०२४३४६	राजेश कुमार महतो	९८४८४२६५२२	chand_dhm@hotmail.com
३५	राधाकृष्ण थारु जनसेवा केन्द्र	दिनेश श्रेष्ठ	९८४८०२६२४६	निर्मल चौधरी	९८४८०३९८७३	rkjs_bardia@gmail.com nirmalb48@gmail.com
३६	थारु महिला उत्थान केन्द्र	प्रिज्मासिंह थारु	९८५८०२९४५७	विराटपन्त	९८४९४४०९३५	twucbaridiya@ntc.net.np
३७	प्लान नेपाल	दुर्गा क्षेत्री	९८४८०२९७००	दुर्गा क्षेत्री	९८४८०२९७००	durgakumari.kshetri@plan-international.org halakMan.BK@plan-international.org
३८	कमैया महिला जागरण समाज नेपाल	मैनामोति चौधरी	९८४८४९४९९९	मान बहादुर डागी	९८५८०२६६०६	mandangi743@gmail.com
३९	जनजागरण महिला संघ	गोमा शर्मा	९८४८०२५७३	लक्ष्मी पौडेल	९८०२५३५९९६	jjmssoraha@gmail.com
४०	सामाजिक विकास तथा अनुसन्धान केन्द्र वाके	लालमणी भण्डारी	९८५८०२३७४	प्रकाश खड्का	९८५८०४३५९९	csdr.nfrp@gmail.com

## २.२ दक्ष जनशक्ति

### नेपाल रेडक्रस सोसाइटी बर्दिया जिल्ला शाखा अर्न्तगत रहेका तालिम प्राप्त तथा प्रशिक्षण जन शक्ति

- राष्ट्रिय विपद् अनुक्रिया टोली सदस्य NDRT : ९(जना (साधारण ९, सर्वेक्षण ९, उद्धार ९, शिविर व्यवस्थापन ९, खानेपानी ५)
- जिल्ला विपद् अनुक्रिया टोली सदस्य DDRT : ९२२ जना
- विपद् व्यवस्थापन प्रशिक्षण : ३ जना
- प्रशिक्षक प्रशिक्षण : २६ जना
- स्वयंसेवक व्यवस्थापन : ७ जना
- रेडक्रस प्रचार प्रसार, सुरक्षित पहुच र ट्रेसिङ्ग सेवा : ९५ जना



- प्राथमिक उपचार प्रशिक्षण : ५३ जना
- सामुदायिक प्रशिक्षण : ३० जना
- प्राथमिक उपचारक : १८३४ जना
- परियोजना प्रस्ताव लेखन प्रशिक्षक : ५ जना
- समुदायको अगुवाईमा पूर्व सरसफाई प्रशिक्षणक : ११ जना
- विपद् उत्थान शिलता प्रशिक्षण (V2R) : २ जना
- रक्तदाता उत्प्रेरण प्रशिक्षक : १ जना
- ए लेभल प्रशिक्षक : ११ जना
- ए लेभल तालिम प्राप्त(खोज तथा उद्धार/प्रा.उ.) : ३४७ जना
- लेवल वि तालिम प्राप्त(डिडिआटी) : ७२ जना
- लेवल सि तालिम प्राप्त : ४८
- खोज तथा उद्धार गर्न सक्ने : ११६ जना
- विपद् व्यवस्थापनका लागि सामुदायिक पहल CADRE : ६५ जना
- विपद् व्यवस्थापनका लागि सामुदायिक पहल VADRE TFI-IW : २ जना
- पूर्व सूचना प्रणालीमा तालिम प्राप्त व्यक्ति : ४६ जना
- प्रारम्भिक उद्दलेखा जोखा तालिम प्राप्त व्यक्ति : ९४ जना

### विभिन्न निकायसंग भएका दक्ष जनशक्तिको विवरण

क्र. स.	दक्ष जनशक्ति	स्वास्थ्य	नेपाल प्रहरी	सशस्त्र प्रहरी बल	नेपाली सेना	नेरेसो	एक्सनएड/ KMJS	प्राक्टिकल एक्सन/ CSDR	प्लान/ RKJS	जम्मा
१	प्राथमिक उपचारक			२	१०	१८३४	१०	१०५		
२	विपद् जोखिम व्यवस्थापन			२			२	११		
३	खोज तथा उद्धार गर्नसक्ने			४६	६०	४६३	५	१०५	२४९	
४	पूर्व सूचना प्रणालीमा तालिम प्राप्त व्यक्ति				२			२२३		
५	स्वयंसेवक						१००	४५०		

### २.३. सामान्य प्राथमिकता प्राप्त पूर्वतयारी कार्य

- विपद् व्यवस्थापनका विविध उद्देश्यका लागि विषयगत क्षेत्र भित्र र बाहिर समन्वयात्मक संयन्त्र स्थापना गर्ने ।
- सुरक्षा निकायका कर्मचारी तथा रेडक्रसका स्वयंसेवकहरुलाई खोज तथा उद्धार सम्बन्धी तालिम दिने ।
- गैरखाद्य सामग्री तथा अन्य प्रतिकार्य सामग्रीहरुको संकलन तथा भण्डारण ।
- जिल्लास्तरमा कार्य संचालन विधि सहित आपत्कालीन् प्रतिकार्य कोष स्थापना गर्ने ।
- विपद् प्रतिकार्य सम्बन्धी कृतिम घटना अभ्यास तथा नमूना अभ्यास संचालन गर्ने ।

## २.४. आवश्यकताको लेखाजोखा तथा खाडल (Gap's) को पहिचान

क्र. स	खाडल(Gap's)	खाडल(Gap's) पुरा गर्न पुर्वतयारी कार्य	जिम्मेवारी	सहयोग गर्ने प्रतिबद्धता	समय सिमा	संयोजक
१	तथ्यांक संकलन र विषयगत तथ्यांक संकलनमा समस्या	<ul style="list-style-type: none"> <li>तथ्यांक संकलनका लागि इरा र मिरा फर्मेट भर्ने वारे तालिम</li> <li>इरा, मिरा र क्लष्टरको विस्तृत सूचना लिने फर्मेटको छपाइ गर्ने</li> <li>मोबाईल डाटा मार्फत तथ्यांक संकलन ।</li> </ul>	जिल्ला दैवी प्रकोप उद्धार समिति, नेपाल रेडक्रस, डिईओसी	जिल्ला दैवी प्रकोप उद्धार समिति, जि.स.स., एक्शन एड, नेपाल रेडक्रस सोसाईटी, थारु महिला उत्थान केन्द्र	असार मसान्त सम्म	श्री गञ्जबहादुर एमसी ( सप्रजिअ) कृष्ण प्रसाद गौतम (सभापति)  प्रेम चौधरी -परियोजना अधिकृत
२	जिल्लामा खोज तथा उद्धार सामाग्रीको कमी	<ul style="list-style-type: none"> <li>खोज तथा उद्धारका सामाग्री -(जस्तै रबर टयुव, डुंगा, डोरी, लाइफज्याकेट ) जिल्ला तथा जोखिम स्थानमा भण्डार गर्ने । ( विशेष गरेर तीनवटै सुरक्षानिकाय र राजापुर, बांसगढी, भुरिगाउँ, गुलरिया र मगरागढी)</li> </ul>	जिल्ला प्रशासन कार्यालय	एक्सन एड नेपाल, जिल्ला प्रशासन कार्यालय, केएमजेएस, रेडक्रस, प्राक्टिकल एक्शन, सिएसडिआर, थारु महिला उत्थान केन्द्र	असार मसान्त सम्म	श्री गञ्जबहादुर एमसी( स.प्र.जि.अ. )
३	सुरक्षा निकायमा पौडी खेल्ने जनशक्तिको कमी	<ul style="list-style-type: none"> <li>सुरक्षा निकायका करीव ९० जनालाई (जिल्ला र इलाकामा गरी) पौडी सम्बन्धि ७ दिने तालिम दिने</li> </ul>	जिल्ला प्रशासन कार्यालय	एक्सन एड नेपाल	असार मसान्त सम्म	प्रेम चौधरी परियोजना अधिकृत
४	जिल्लामा गैर खाद्य सामाग्रीको अभाव ( एन.एफ.आई किट)	<ul style="list-style-type: none"> <li>करीव ५००० परिवारलाई पुग्ने गैर खाद्य सामाग्रीको वन्दोवस्ती गरी ८ वटा स्थानीय तहले मा स्टक गरी राख्ने</li> </ul>	जिल्ला समन्वय समिति, न.पा., गा.पा., नेपाल रेडक्रस सोसाईटी	जि.स.स., नपा, गा.पा., एक्सन एड नेपाल, लुथरन, विश्व खाद्य, खाद्य संस्थान राजापुर	असार १५	तेजराज शर्मा, स्था.वि.अ.( जि.स.स.) कृष्ण प्रसाद गौतम सभापति, ( नेपाल रेडक्रस) प्रेम चौधरी परियोजना अधिकृत, ( एक्सन एड् नेपाल)

क्र. स	खाडल(Gap's)	खाडल(Gap's) पुरा गर्न पुर्वतयारी कार्य	जिम्मेवारी	सहयोग गर्ने प्रतिबद्धता	समय सिमा	संयोजक
५	विपद्को समयमा कम्तिमा ७२ घण्टा सम्म पुग्ने सुख्खा खाद् सामाग्रीको अभाव	<ul style="list-style-type: none"> <li>करीव ५००० परिवारलाई पुग्ने गैर खाद्य सामाग्रीको बन्दोबस्ती गरी ८ वटा स्थानीय तहले मा स्टक गरी राख्ने</li> </ul>	जिल्ला कृषी विकास कार्यालय	उद्योग वाणिज्य संघहरु, विश्व खाद्य, खाद्य संस्थान राजापुर, सिएसडिआर	असार १५	परशुराम रावत ब.कृ.वि.अ.
६	वर्षातभन्दा पहिले बाढी संकटासन्नता पहिचान र रोकथामका कार्य गर्न नसकिएको	<ul style="list-style-type: none"> <li>वर्षातभन्दा पहिले बाढी संकटासन्नता पहिचान र रोकथामका कार्य गर्ने</li> </ul>	जल उत्पन्न प्रकोप	जिसस, न.पा, जिल्ला प्राविधिक कार्यालय, भूसंरक्षण, नेरेसो, सिएसडिआर, केएमजेएस, था.म.उ.केन्द्र	असार मसान्त सम्म	जलउत्पन्न र भूसंरक्षण
७	अन्तर संस्था समन्वयको कमी -(संस्थाहरु बीच अस्वस्थ प्रतिस्पर्धा) राहत एउटै स्टयाण्डर्ड नभएको	<ul style="list-style-type: none"> <li>क्लष्टरको छुट्टै प्रतिकार्य योजना बनाएर अगाडि बढ्ने र जिल्ला दैवीप्रकोप उद्धार समितिले अनुमोदन गर्ने तथा स्थानीयतहको अगुवाईमा गर्ने</li> </ul>	जिल्ला दैवी प्रकोप उद्धार समितिर क्लस्टर लिड	जिल्ला दैवी प्रकोप उद्धार समिति, राष्ट्रिय तथा अन्तर्राष्ट्रिय गैससहरु, सरोकारवालाहरु	असार मसान्त	जिल्ला प्रशासन र क्लस्टर लिड
८	प्रभावित स्थलमा जान बाटोको समस्या	<ul style="list-style-type: none"> <li>हेलिकप्टर तथा मोटर वोटको व्यवस्था गर्ने</li> </ul>	जिल्ला प्रशासन कार्यालय, जिल्ला दैवी प्रकोप उद्धार समिति	जिल्ला समन्वय समिति, सुरक्षा निकाय, राष्ट्रिय तथा अन्तर्राष्ट्रिय गैससहरु	आवश्यकता अनुसार	जिल्ला प्रशासन, प्रहरी, सेना र सशस्त्र
९	गापा, नपाको सक्रियता राम्रो रहेता पनि अझ प्रभावकारी बनाउने	<ul style="list-style-type: none"> <li>गापामा पाल र आपतकालिन कोष राख्ने</li> <li>तयारी अवस्थामा रहन र वर्षातको समयमा विदा नलिने वारेमा पत्राचार गर्ने</li> <li>एलडिएमसी र सिडिएमसिलाई अभिमूखिकरण गर्ने</li> <li>गापा र नपाको कामलाई गुणस्तरय बनाउने</li> </ul>	जि.स.स., गा.पा. र न.पा.	सम्बन्धित गा.पा., न.पा.मा काम गर्ने संस्था	निरन्तर	योजना अधिकृत जि.स.स.

क्र. स	खाडल(Gap's)	खाडल(Gap's) पुरा गर्न पुर्वतयारी कार्य	जिम्मेवारी	सहयोग गर्ने प्रतिवद्धता	समय सिमा	संयोजक
१०	डिडिओसीमा स्थायी प्रकृतिको जनशक्तिको व्यवस्थापन	<ul style="list-style-type: none"> <li>डिडिओसीमा दक्ष जनशक्तिलाई निरन्तरता दिने र तालिम दिने</li> <li>अधिकृत स्तरको कमाण्डमा डिडिओसीलाई निरन्तरता दिने</li> </ul>	जिल्ला प्रशासन कार्यालय	जिल्लामा कार्यरत आइएनजीओ	निरन्तर	डिल्लीराम आर्चाय (प्रशासकिय अधिकृत जि.प्र. का.)

## २.५ भौतिक साधन श्रोतको आवश्यकता र (Gap) खाडल

सामग्रीको विवरण	आवश्यकता	जिल्लामा श्रोत	खाडल	संभावित सहयोग
सामग्री ढुवानी ट्रक र ट्रिपर	६ नगरपालिकामा	गु.न.पा.संग २ ट्रिपर र १ ट्रयाटर जि. प्रहरी र शसस्त्र प्रहरीसंग १,१ ट्रक		
जनशक्ति ओसार पसार साधन जिप हलुका सवारी		जि.प्रहरी		WFP, CEHP, NRCS
गोदाम राहत सामग्री भण्डारका लागी	२ वटा २५० मे.टन क्षमता भएको गुलरिया न.पा.मा १, राजापुरमा १	राजापुर खाद्य संस्थान १	गु.न.पा.मा छैन	स्थानीय सरकारी, गैरसरकारी, अन्तराष्ट्रिय गै.स.स.
बर्दियाका जोखिमयुक्त समुदायमा DRR कार्यक्रम	करिव १०० समुदाय	जिल्ला भित्र राजापुर, गेरुवा र मधुवन गरपालिकामा ४० समुदायमा NFRP कार्यक्रम संचालन		
मान खोलामा वाढी पूर्व सूचना प्रणालीको स्थापना	वर्षा मापन केन्द्र र सूचना संयन्त्र			जिल्ला समन्वय समिति प्राक्टिकल एक्सन नेपाल,
ओराही खोला वाढी पूर्व सूचना प्रणालीको स्थापना				
च्याफ्टिङ्ग बोट उद्धार सामग्री	२ थान			जिल्ला प्रशासन कार्यालय, जिल्ला समन्वय कार्यालय, सहयोगी निकाय

## परिच्छेद-३:

# विपद्को प्रकृतिमा आधारित प्रतिकार्य योजना

### ३.१. विषयगत क्षेत्र: समन्वय तथा सूचना व्यवस्थापन

अगुवाई गर्ने निकाय : जिल्ला प्रशासन कार्यालय /जिल्ला आपत्कालीन कार्यसञ्चालन केन्द्र(DEOC)

मुख्य बिपद्को किसिम: बाढी,भुकम्प,आगलागी ,हावाहुरी, जंगलीजनावरको प्रकोप, शितलहर,लू

#### विपद्को अनुमानित अवस्था:

- यस जिल्लामा हुनेगरेका बाढी, भुकम्प, आगलागी, हावाहुरी, जंगली जनावरको प्रकोप, शितलहर, लगायत प्रकोपबाट हुने विपद्को जोखीमबाट सम्भाव्य प्रभावित १०,००० परिवारका ५०,००० जना हुन सक्नेछन् ।
- ६ वटा नगरपालिका २ र गाउँपालिकाका प्रभावित समुदायले सम्बन्धित निकायसँग सम्पर्क र समन्वय विस्तार गर्नुपर्ने हुन सक्छ ।
- सूचना प्रविधिहरू अवरुद्ध वा नष्ट भई सूचना आदान-प्रदानमा समस्या आउनसक्छ ।
- सूचना तथा तथ्याङ्क सङ्कलनमा कठिनाई उत्पन्न हुनसक्छ ।
- कर्णालि नदीको कैलाशपुरी तथा ववई नदी गोपिया भारतको सिमानामा रहेको व्यारेजहरूका गेटहरू का कारण पानीको प्रवाह अवरुद्ध हुनगइ नेपालतर्फको भूभाग तथा समुदायहरू डुवानमा पर्न सक्ने ।
- बाढी तथा भूकम्पका कारण भौतिक पूर्वाधारहरू जस्तै भवन, पुल, कलभर्ट सडक, विद्युत प्रशारण लाइन क्षति हुनसक्छ ।
- आगलागी तथा जङ्गलि जनावरका कारण भौतिक संरचना घरगोठ, धनमाल तथा मानवीय क्षति हुनसक्छ ।
- सूचना तथा तथ्याङ्क सङ्कलनमा दक्ष जनशक्तिको अभाव हुनसक्छ ।
- महामारी जन्य सम्भाव्य रोगहरू देखा पर्नसक्छन् ।
- कृषि वालीमा रोगजन्य तथा किट जन्य प्रकोप हुन सक्नेछ ।

#### विषयगत उद्देश्य:

- समुदायलाई बाढीको पूर्वसूचना प्रदान गर्ने ।
- विभिन्न किसिमका प्रकोपहरूका कारण हुन सक्ने विपद्को जोखिम सम्बन्धी पूर्व जानकारी दिन यथासम्भव प्रयास गर्ने ।
- प्रभावित समुदायलाई खोज तथा उद्धार एवं राहत व्यवस्थापन क्षेत्रसँग सम्पर्क-समन्वय विस्तार गर्ने
- विपद्को समयमा गठित सबै विषयगत क्षेत्रहरूको उपयुक्त परिचालन तथा समन्वय कायम गर्ने ।
- प्राप्त सूचनाहरू संकलन तथा विश्लेषण गरी जिल्ला आपतकालिन कार्यसञ्चालन केन्द्र र दैवी प्रकोप उद्धार समिति मार्फत सम्प्रेषण गर्ने ।
- मनसूनको समयमा माथिल्लो तटिय क्षेत्र, छिमेकी जिल्लाहरू र भारतिय समकक्षीसंग निरन्तर सम्पर्कमा रहि डुवान, कटान र क्षतिका बारेमा जानकारी लिने दिने र समस्या समाधानका लागि पहल गर्ने ।
- केन्द्र, क्षेत्र र समुदायस्तर सम्म प्रभावकारी समन्वय गरी विपद् पुर्व तयारी तथा प्रतिकार्यका लागि जिल्ला आपतकालिन सञ्चालन केन्द्रले भूमिका खेल्ने । विपद् सम्बन्धि सबै सूचना सङ्कलन विप्लेषण र प्रशारण एकद्वार प्रणालि नीति अवलम्ब गर्ने ।

## रणनीति:

- समुदायमा हुनसक्ने संभावित विपद्को सूचनाहरु सम्बन्धीत निकायहरुबाट निरन्तर प्राप्त गर्ने र विश्लेषण गर्ने ।
- विभिन्न निकायका सूचना अधिकारी एवम् समुदायस्तरका सूचना सर्म्पर्क व्यक्ति/समुह मार्फत स्थानीयतह, स्थानीयतहका विपद् व्यवस्थापन समितिहरु, सुरक्षा निकाय, स्थानीय राजनितिक दल, नेपाल रेडक्रस सोसाईटी, संचारमाध्यमहरु, स्थानीय संघसंस्थासंग समन्वय र सहकार्य गरी DEOC मार्फत संभाव्य प्रभावित क्षेत्र तथा निकायहरुमा सूचना सम्प्रेषण गर्ने ।
- प्राप्त सूचनाहरु आ-आफ्ना तालुक निकायहरुमा पठाउने ।
- संभावित प्रकोप हुनसक्ने अवधिभर र विपद्को समयमा स्थानीय समाचार माध्यम (एफ. एम. रेडियो, टि.भि., पत्रिका) मार्फत प्रसारण तथा प्रकाशन गर्ने ।
- विपद्को समयमा जिल्ला दैवी प्रकोप उद्धार समिति मार्फत सरकारी तथा गैरसरकारी संस्थाहरुलाई सक्रिय बनाउन भूमिका निर्वाह गर्ने ।
- पानी जन्य प्रकोपबाट हुन सक्ने विषयको अवस्थालाई आल्प्यकरण गर्न भनसुनको समयमा छिमेकि राष्ट्र भारत जिल्ला वहराइचका सुरक्षा निकाय संग कर्णाली र ववई नदीमा रहेका बाधहरु ढोका खोल्नका लागि समन्वय गर्ने ।

विपद् अवस्थामा आधारित आपतकालीन प्रतिकार्य योजना :

विपद्को घटना पश्चातको अवधि	विपद्को अवस्थामा गरीने आपतकालीन कार्य (विपद्को प्रकृतिमा आधारित)	आपतकालीन अवस्था संवोधन गर्न गरीने पूर्वतयारी कार्य	कार्य संवोधन गर्न खाडलको पहिचान	मुख्य जिम्मेवार निकाय	अनुमानित लागत
०-१ घण्टा	<ul style="list-style-type: none"> <li>■ बाढी, आगालागि, जगाली जनावर, भुकम्प लगायतका प्रकोपहरूमा तत्काल सरोकारवाला सम्पर्क व्यक्तिहरूसँग तत्कालै सूचना लिने</li> <li>■ कर्णाली र बर्बईको जल मापन केन्द्रका गेज रिडरहरूसँग निरन्तर सम्पर्क गरी बाढीको सूचना सङ्कलन गर्ने ।</li> <li>■ कर्णाली बेसिन कार्यालय नेपालगञ्ज सँग निरन्तर मौसमी विवरण लिने</li> <li>■ जिल्ला प्रहरी कार्यालयको कन्ट्रोल रूममा रहेको विद्युतिय डिस्ले बोर्डमा सम्पर्क गर्ने साथै निरन्तर अनुगमन गर्ने ।</li> <li>■ सम्भाव्य प्रभावित समुदायहरूलाई बाढीको सूचना एफ एम रेडियो र टेलिफोन मार्फत आवश्यकताको आधारमा प्रवाह गर्ने ।</li> <li>■ न.पा./गापा. तथा समुदाय स्तरका विपद् व्यवस्थापन समितिसँग समन्वय गरी नियमित सूचना आदान प्रदान गर्ने</li> <li>■ जिल्लाको विषयगत क्षेत्रहरूलाई तत्काल सूचना सम्प्रेषण गराउने</li> <li>■ जि.दै.प्र.उ.स.वाट के.दै.प्र.उ.समिति ,के.दै.प्र.उ.स र NEOC मा प्रतिवेदन गर्ने ।</li> <li>■ उद्धार कार्यको लागि थप जनशक्ति र श्रोत साधनआवश्यक REOC /NEOC मा तुरुन्त गर्ने ।</li> </ul>	<ul style="list-style-type: none"> <li>■ स्थानिय तहमा रहेको सरोकारवालानिकायको सम्पर्क व्यक्तिको टेलिफोन नम्बर अद्यावधिक गर्ने</li> <li>■ जलमापन केन्द्रहरूको सम्पर्क व्यक्तिहरूको सँग सम्पर्क गर्ने ।</li> <li>■ जल तथा वर्षा मापन केन्द्र मा रहेको उपकरण र जिल्ला प्रहरी कार्यालयको कन्ट्रोल रूममा रहेको विद्युतिय डिस्ले बोर्ड को अवस्था बारे जानकारी लिने</li> <li>■ कर्णाली बेसिन कार्यालयबाट मैसम पुर्वानुमानको आकलन गरिरहने</li> <li>■ सम्बन्धीत सरोकारवाला निकायका सूचना अधिकारी मार्फत बाढी प्रभावित समुदायहरूलाई सूचना प्रवाह गर्ने ।</li> <li>■ प्रभावित हुने समुदायहरूलाई मेगाफोन र साईरन मार्फत जानकारी गराउने ।</li> <li>■ प्रत्येक समुदायमा सूचना बारे अपडेट गराई राख्ने ।</li> <li>■ प्रभावित समुदायमा पहुँच योग्य रेडियो एफ.एम.संग सम्पर्कमा रहि निरन्तर सूचना सम्प्रेषण गर्ने ।</li> </ul>	<ul style="list-style-type: none"> <li>■ स्थानिय तहको नया संरचना</li> <li>■ बाढो कल्भर्टहरूमा क्षति हुन सक्ने ।</li> <li>■ प्राविधिक कारणले फोन सम्पर्कमा हिललाई हुने ।</li> <li>■ अनुमान भन्दा बढी जोखिमको विपद् आउन सक्ने ।</li> </ul>	DEOC, जि.प्र.का.,जि स.स.,नपा,गापा,स्थानीय विपद् व्यवस्थापन समिति,जिल्ला प्रहरी कार्यालय, कर्णाली बेसिन कार्यालय, ने.रे.सो. बर्दिया, स्थानीय एफएमहरू	

विपद्को घटना पश्चातको अवधि	विपद्को अवस्थामा गरीने आपतकालीन कार्य (विपद्को प्रकृतिमा आधारित)	आपतकालीन अवस्था संवोधन गर्न गरीने पूर्वतयारी कार्य	कार्य संवोधन गर्न खाडलको पहिचान	मुख्य जिम्मेवार निकाय	अनुमानित लागत
१-७ घण्टा	<ul style="list-style-type: none"> <li>जल मापन केन्द्रहरूमा नियमित सम्पर्क गर्ने र सूचना सम्प्रेषण गर्ने ।</li> <li>विषयगत क्षेत्रको बैठक गरी आ-आफ्ना केन्द्रिय निकायमा सूचना प्रवाह गर्ने र गर्न लगाउने ।</li> <li>जिल्ला प्रशासन कार्यालयले गृह मन्त्रालयको NEOC मा निरन्तर जानकारी गराउने ।</li> <li>कर्णाली वेसिन कार्यालय नेपालगञ्जसग निरन्तर मौसमी विवरण लिने</li> </ul>	<ul style="list-style-type: none"> <li>०-१ घण्टा सवै गतिविधि निरन्तरता दिने</li> </ul>	<ul style="list-style-type: none"> <li>बाटो कल्भर्टहरूमा क्षति हुन सक्ने ।</li> <li>प्राविधिक कारणले फोन सम्पर्कमा ढिलाई हुने ।</li> <li>अनुमान भन्दा बढी जोखिमको विपद् आउन सक्ने ।</li> </ul>	DEOC, जि.प्र.का., जि.स.स.,जिल्ला प्रहरी कार्यालय, कर्णाली वेसिन कार्यालय	
७-२४ घण्टा	<ul style="list-style-type: none"> <li>उपचारको क्रमलाई निरन्तरता दिने ।</li> <li>उद्धार गरिएका व्यक्तिहरूको लगत तयार गर्ने</li> <li>अन्य विषयगत क्षेत्रका क्रियाकलापमा समन्वय र सहयोग गर्ने ।</li> <li>प्रतिवेदन सम्बन्धित निकायमा पठाउने</li> </ul>	<ul style="list-style-type: none"> <li>प्रभावित व्यक्तिहरूलाई उपचारको लागि शिविर व्यवस्थापन गर्ने ।</li> <li>उद्धार गरिएको व्यक्ति (घाइते र विस्थापित) हरूको लगत तयार गरी सम्बन्धित निकायमा पठाउने ।</li> </ul>	<ul style="list-style-type: none"> <li>शिविर व्यवस्थापनका लागि उचित ठाँउ छनौटमा कठिनाई हुन सक्ने ।</li> <li>समन्वय र सहयोगमा ढिलो भएमा प्राथमिक उपचार शिविर सञ्चालनमा ढिलाई हुने ।</li> </ul>	DDRC, DEOC जिल्ला स्वास्थ्य कार्यालय, LDMC, DLSA र अन्य सरकारी तथा गैरसरकारी समुदाय	
२४-४८ घण्टा	<ul style="list-style-type: none"> <li>विपद्बाट प्रभावितहरूको लगत तयार गर्ने</li> <li>अस्थायी शिविर व्यवस्थापन गर्ने ।</li> <li>मृत जनवार (घरपालुवा चौपाया) को दुर्गन्ध व्यवस्थापन गर्ने ।</li> <li>अस्थायी शिविर सुरक्षा व्यवस्थापन कार्य गर्ने ।</li> </ul>	<ul style="list-style-type: none"> <li>तयार गरिएको लगतका आधारमा राहत वितरणका लागि विषयगत क्षेत्र परिचालन गर्ने ।</li> <li>अस्थायी शिविरमा सुरक्षा व्यवस्था गर्न सुरक्षा निकायलाई परिचालन गर्ने ।</li> </ul>		DEOC, जि.प्र.का., जि.स.स.,जिल्ला प्रहरी कार्यालय	



विपद्को घटना पश्चातको अवधि	विपद्को अवस्थामा गरीने आपतकालीन कार्य (विपद्को प्रकृतिमा आधारित)	आपतकालीन अवस्था संवोधन गर्न गरीने पूर्वतयारी कार्य	कार्य संवोधन गर्न खाडलको पहिचान	मुख्य जिम्मेवार निकाय	अनुमानित लागत
४८-७२ घण्टा	<ul style="list-style-type: none"> <li>खोज तथा उद्धार कार्य निरन्तरता दिने</li> <li>दर्गन्ध व्यवस्थापन गर्ने ।</li> <li>व्यक्तिगत क्षति भएको सम्पत्तिको विवरण संकलन गर्ने ।</li> </ul>	<ul style="list-style-type: none"> <li>व्यक्तिगत क्षति भएका विवरणलाई सम्प्रेषण गरी समबिद्यत निकायमा पठाउने ।</li> <li>सुरक्षा निकायलाई विपद् सम्बन्धि क्षमता अभिवृद्धी तालिम दिने</li> </ul>	<ul style="list-style-type: none"> <li>समयमै व्यवस्थापन गर्न नसक्दा दुर्गन्ध फैलन सक्ने ।</li> <li>दक्ष जनशक्ति नभएर गलत तथ्यांक आउन सक्ने ।</li> </ul>	DEOC,DDRC, सुरक्षा निकाय र LDMC	
३-७ दिन ७२ घण्टा देखि ७ दिन	<ul style="list-style-type: none"> <li>उद्धार कार्यमा निरन्तरता प्रदान गर्ने ।</li> <li>शिविर व्यवस्थापनमा सहयोग गर्ने ।</li> <li>स्वास्थ्य शिविर सञ्चालन गर्ने ।</li> </ul>	<ul style="list-style-type: none"> <li>सुरक्षा निकायमा समन्वय गर्ने ।</li> <li>सामुदायिक भवन तथा सुरक्षित आश्रय स्थलको पहिचान गरी तयारी अवस्थामा राख्ने ।</li> <li>स्वास्थ्य विषयगत क्षेत्रलाई तयारी अवस्थामा राख्ने ।</li> </ul>	<ul style="list-style-type: none"> <li>समन्वय र उद्धार कार्य हुन नसकेमा जनधनको क्षति हुन सक्ने ।</li> </ul>	DDRC, LDMC, सुरक्षा निकाय, समुदाय, स्वास्थ्य विषयगत क्षेत्र	
एक साता देखि १ महिना भित्र	<ul style="list-style-type: none"> <li>समन्वय र सुरक्षा व्यवस्थापन ।</li> <li>स्वास्थ्य शिविर सञ्चालन सहयोग ।</li> </ul>	<ul style="list-style-type: none"> <li>DDRC को बैठक बस्ने ।</li> <li>सुरक्षा समितिको बैठक बस्ने ।</li> <li>खाद्य विषयगत क्षेत्रलाई राहतका लागि परिचालन गर्ने ।</li> <li>उपचार कार्यलाई निरन्तरता दिने ।</li> </ul>	<ul style="list-style-type: none"> <li>समयमा खाद्य समग्री उपलब्ध गराउन नसक्दा भोकमरि कुपोषण वृद्धी हुने ।</li> <li>महामारी फैलन सक्ने ।</li> </ul>	DDRC, सुरक्षा समिति, LDMC, समुदाय	

भएकौक्रमर्त विकार समितिरढुलो बाढी उद्धारसमति , मन , कार्यान्वयन योजना सहितको प्राथमिकता प्राप्त पूर्वतयारी कार्य:

क्र.सं.	प्राथमिकता प्राप्त पूर्वतयारी कार्यको सूची	मुख्य जिम्मेवार निकाय	कार्यान्वयन गर्ने तरिका (बैठक, कार्यशाला, तालिम...आदि)	समय सिमा (कार्य तालिका)
१.	जलमापन केन्द्रहरुको सम्पर्क व्यक्तिहरुको नाम र फोन नम्बर अद्यावधिक गर्ने ।	DEOC	सम्पर्क गरि नम्बर संकलन गर्ने	मनसुन पूर्व
२.	बाढी प्रभावित समुदायहरुलाई सूचना गर्न सम्पर्क व्यक्तिहरुको नाम र फोन नम्बर सङ्कलन गर्ने ।	DEOC	महत्वपूर्ण टेलिफोन सूचि तयार गरी वितरण गर्ने	मनसुन पूर्व
३.	रेडियो एफ एम स्टेसनको फोन नम्बर र सम्पर्क व्यक्तिहरुको नामावली सूचि तयार गर्ने र वितरण गर्ने ।	DEOC	प्रत्येक भेटघाट, टेलिफोन सम्पर्क	मनसुन पूर्व
४.	जिल्ला प्रशासन कार्यालय, जिल्ला समन्वय समिति, सुरक्षा निकायहरु, रेडक्रस र रेडियोहरुको सूचना सम्पर्क व्यक्ति पहिचान गर्ने ।	DEOC	विपद्मा कार्यरत संस्था तथा अन्य स्रोतहरु माफत	मनसुन पूर्व
५.	प्रत्येक नगरपालिका तथा गाउँपालिकामा सूचना सम्पर्क व्यक्तिहरुलाई अभिमुखिकरण गर्ने र जलमापकहरुको फोन नम्बरहरु उपलब्ध गराउने ।	स्थानीय तह, रेडक्रस ,कमैया महिला जागरण समाज नेपाल	बैठक, कार्यशाला	मनसुन पूर्व
६.	सञ्चारकमीहरुलाई <a href="http://www.hydrology.gov.np">www.hydrology.gov.np</a> , <a href="http://mfd.gov.np">mfd.gov.np</a> , <a href="http://www.daobardiya.gov.np">www.daobardiya.gov.np</a> , <a href="http://www.drrportal.gov.np">www.drrportal.gov.np</a> काबारे जानकारी गराउने ।	DEOC , जिल्ला प्रशासन कार्यालय, कर्णाली बेसिन कार्यालय, प्राक्टिकल एक्सन	बैठक, कार्यशाला	मनसुन पूर्व

समन्वयतथा सूचनाव्यवस्थापन क्षेत्रका सदस्यहरुको सम्पर्क सूचि:

क्रस	कार्यालय/निकाय	कार्यालय प्रमुख	सम्पर्क मोबाइल न	कार्यालय को फोकल ब्यक्ति	सम्पर्क मोबाइल न	इमेल ठेगाना
१	जिल्लाप्रशासन कार्यालय/ जिल्ला आपतकालिन कार्य संचालन केन्द्र	प्र.जि.अ. विष्णु बहादुर थापा	९८५८०३७७७७	गन्जबहादुर एम.सी. डिल्लीराम आचार्य रुपन ज्ञवाली	९८५८०२७२७१ ९८४८०२८३०९ ९८५८०२३९००	d_bardiya@yahoo.com bardiyadeoc@gmail.com
२	जिल्ला समन्वय समिति	स्था.वि.अ. तेज राज शर्मा	९८५८०२४४८४	नरेन्द्र गिरी	९८४८०२६९८५	ddc.bardiya@gmail.com
३	नेपाली सेना रुद्र ध्वजगण गुल्म	पृथ्वीबहादुर थापा	०८४-४६०६१० ९८६०७३६३२७			rundradhoj.deltraforce@gmail.com
५	सशस्त्रप्रहरी बल सीमा सुरक्षा कार्यालय	स.प्र.उ तारादत्त पन्त	०८४४२१२२२ ९८५१२७२११८	जिवन भण्डारी	९८४८०२९०९१	apfbardiya.bso@gmail.com
६	जिल्ला प्रहरी कार्यालय	प्र.उ भरत वोहरा	१०० ९८५८०३५५५	युवराज खड्का	९८५१२८१३०७	dpobardiya@nepalpolice.gov.np
७	नेपाल रेडक्रस सोसाईटी जिल्ला शाखा	सभापति कृष्ण प्रसाद गौतम	०८४ ४२०१२५ ९८४८०३२७४९	राजेन्द्र सिंह एलसी	९८४८०७९७७०	nrcs_gulariya@yahoo.com
८	नेपाल पत्रकार महासंघ	राजेन्द्र धिताल	९८४८०२१२०६	भावुक योगी	९८५८०५०९६१	bhabuknews@gmail.com
९	एफ.एम., पत्रपत्रिका	अनुसूचि मा हेर्नुहोला ।				
१०	नेपाल टेलिकम	का.प्र. श्री अच्युतकुमार रावल	०८४४२०२४४ ९८५८०५१५२३	श्री अच्युतकुमार रावल	९८५८०५१५२३	achyut.rawal@ntc.net.np
११	कर्णाली वेसीन कार्यालय	बीर बहादुर चन्द	९८५८०२४३४६	राजेश महतो	९८४८४२६५२२	chand_dhm@hotmail.com

यसैगरि मौसम पूर्वानुमान गरि नदी तटिय समुदायका वासिन्दाहरु लाइ बाढी आउनु पूर्व सजग गराइ जिउधनको सुरक्षा गर्ने उद्देश्य का साथ प्राकृतिकल एक्सन र विश्व खाद्य कार्यक्रम (SOP) बर्दिया, नेपाल तयार गरि कार्यान्वयनमा ल्याइएको छ । सोको संक्षिप्त रुप यहाँ प्रस्तुत गरिएको छ ।

- कार्य सञ्चालन विधि जिल्ला विपद् पूर्वतयारी तथा प्रतिकार्य योजना र नीतिका विद्यमान संचालन परिधि भित्र रहेर कार्यान्वयन गरिनेछ । पूर्वानुमानमा आधारित लगानी मानवीय कार्य सञ्चालन मोडेलमा नौलो भएतापनि कार्य सञ्चालन विधिले सम्बन्धित सस्थाहरुलाई सुम्पिएको जिम्मेवारी र राष्ट्रिय विपद् व्यवस्थापन संचालन गर्ने नियम, कानून, स्तर तथा नीतिका बीच प्रत्यक्ष सम्बन्ध छ भन्ने सुनिश्चित गर्दछ । पूर्वानुमानमा आधारित प्रत्येक कार्यका निमित्त कोष विनियोजित र प्रत्याभूत गरिएको छ । यसका लागि या त अलगगै पूर्व तयारी कोषको स्थापना गरिएका छन् वा विद्यमान केन्द्रीय र लाइन एजेन्सीहरुका राहत कोष प्रारम्भिक स्रोत परिचालनमा हुने व्यय लागतका निमित्त उपयोग गरिनेछ ।
- पूर्वानुमानका साधनहरु उपलब्ध छन् र योजनावद् प्रारम्भिक प्रक्रिया तथा तयारी गतिविधिहरुका लागि पर्याप्त विश्वसनीय छन् । स्थानीय सन्दर्भमा पूर्वानुमान जानकारी बारे व्यापक बुझाइ छ ।
- निश्चित कार्य प्रार्थमिकताका आधारमा छनौट गरिन्छन् ता कि पूर्वानुमानमा आधारित लगानीले बर्दिया जिल्लामा कम लागतमा विनाशकारी बाढीको जोखिम रोकथाम तथा कम गर्नेछ ।
- पूर्वानुमान प्रविधि र तथ्याङ्कमा हालै भएका उपलब्धिहरु निश्चित क्षेत्रका लागि समाविष्ट गर्न, पहिचान गरिएका कमी कमजोरी र प्रतिक्रिया सहित विपद्को समय र विपद् पहिले गरिएका कार्यबाट सिकेका कुराहरु समावेश गर्न हरेक वर्ष वा आवश्यकता अनुसारकार्यसंचालन विधि नवीकरण र अद्यावधिक गरिनेछ ।
- कार्य सञ्चालन विधिले दीर्घकालीन तथा अल्पकालीन मौसम र बाढी पुर्वानुमानको उपयोग गरेको छ, ती अनिश्चित हुन्छन् अनिश्चितता हटाउन र पूर्वानुमानमा सुधार गर्न धेरै चुनौतीहरु छन् ।

कार्य सञ्चालन विधि जिल्लाको पुरानो प्रशासनिक संरचनालाई ध्यानमा राखेर विकसित गरिएको हो । तथापि, नेपाल सरकार ले हालै स्थानीय तहमा मुख्य प्रशासनिक निकायका रूपमा गाउँपालिका र नगरपालिकालाई गठन गरेर स्थानीय निकायहरु पुनर्गठन गरेको छ । जिल्लातहमा यो नयाँ प्रशासनिक संरचनाले यस कार्य सञ्चालन विधिको तत्काल कार्यान्वयनमा अनिश्चितता र जटिलता ल्याउने सम्भावना छ । त्यसकारण, नयाँ प्रशासनिक संरचना प्रान्तीय, जिल्ला, ग्रामीण तथा शहरी तहमा क्रियाशील बनेपछि यसकार्य सञ्चालन विधिको संशोधन आवश्यक हुन सक्छ । नेपाल बाढीको पुर्वानुमान प्रणाली विकासको सन्दर्भमा प्रारम्भिक चरणमा छ । आजसम्म पनि नदी जलाधार सम्बन्धी निर्धारणात्मक हाइड्रोलोजिकल मोडेल संचालित भएका छैनन् । त्यसैले बर्दिया र देशको अन्य बाढी जोखिम क्षेत्रहरुमा संचालित पूर्व सूचना प्रणाली पूर्ण रूपले नदी र वर्षाको तात्कालिक अनुगमनमा आधारित छन् । यस सामान्य प्रणालीको एक प्रमुख कमजोरी विशेष गरी भिरालो पहाडी क्षेत्रदेखि उत्पन्न भएका नदीहरुमा विपद् प्रतिकार्यका लागि ज्यादै कम समय(२-३ घण्टा भन्दा पनि कम) उपलब्ध हुनु हो । पूर्व सूचनाको निमित्त अग्रिम समय बढाउन हालको प्रयासले विद्यमान पूर्व सूचना प्रणालीमा वर्षा पूर्वानुमान सम्मिलित गर्ने तर्फ ध्यान केन्द्रित गरिरहेको छ । बर्दिया जिल्लाको लागि उपलब्ध पूर्वानुमान प्रणाली (विश्वव्यापी र स्थानीय मोडेल) मा आधारित छ । यस कार्य संचालन विधिको कार्यान्वयन मुख्यतया बर्दिया जिल्लाको हालको जिल्ला पूर्व तयारी तथा प्रतिकार्य योजना पूर्व सूचना प्रणाली निर्देशिकाको संयोजनमा हुनेछ । हाल विद्यमान अन्य सबै क्लस्टर निर्दिष्ट आपत्कालिन योजना, प्रतिकार्य योजनाहरु वा कार्य संचालन विधिको पुरकको रूपमा भविष्यमा निरूपित गरिनेछन् वा कमसेकम कार्य संचालन विधिको सहयोगी बनाइने छ । यस कार्य संचालन विधिको कार्यान्वयन अलग अलग पूर्वानुमान समयको लागि प्रदान गरिएको पूर्व निर्धारित तयारी र आपत्कालिन प्रतिकार्य गतिविधिहरु अनुसार हुनेछ । सम्पूर्ण सरोकारवाला संस्थाहरु वा बर्दियाको जिल्ला पूर्व तयारी तथा प्रतिकार्य टोलीद्वारा मुख्यरूपले पहिचान गरेको यस दस्तावेजमा निर्धारण गरिए अनुसार आफ्ना गतिविधिहरु सम्पन्न गर्न आवश्यक छ ।

विभिन्न समयको पूर्वानुमान र सम्भाव्यता स्तरको ट्रिगर मेनु:

पूर्वानुमान (समय)	उच्च सम्भाव्यता	मध्यम सम्भाव्यता	निम्न सम्भाव्यता
सिजनल	सामान्य भन्दा माथि	सामान्य	सामान्य भन्दा कम
१५ दिन	विश्व बाढी सचेतना प्रणाली	विश्व बाढी सचेतना प्रणाली	विश्व बाढी सचेतना प्रणाली
	खतरा स्तरको सम्भाव्यता ( $> ७०\%$ )	खतरा स्तरको सम्भाव्यता ( $५०-७०\%$ )	खतरा स्तरको सम्भाव्यता ( $< ५०\%$ )
१० दिन	विश्व बाढी सचेतना प्रणाली	विश्व बाढी सचेतना प्रणाली	विश्व बाढी सचेतना प्रणाली
	खतरा स्तरको सम्भाव्यता ( $> ७०\%$ )	खतरा स्तरको सम्भाव्यता ( $५०-७०\%$ )	खतरा स्तरको सम्भाव्यता ( $< ५०\%$ )
	वर्षाको सम्भाव्यता ३०० मिलिमिटर भन्दा बढी ( $> ७०\%$ )	वर्षाको सम्भाव्यता ३०० मिलिमिटरभन्दा बढी ( $५०-७०\%$ ) १५० मिलिमिटरभन्दा बढी ( $> ७०\%$ )	वर्षाको सम्भाव्यता ३०० मिलिमिटरभन्दा बढी( $< ५०\%$ )  १५० मिलिमिटरभन्दा बढी( $५०-७०\%$ )
३ दिन	विश्व बाढी सचेतना प्रणाली	विश्व बाढी सचेतना प्रणाली	विश्व बाढी सचेतना प्रणाली
	खतरा स्तरको सम्भाव्यता ( $> ७०\%$ )	खतरा स्तरको सम्भाव्यता ( $५०-७०\%$ )	खतरा स्तरको सम्भाव्यता ( $< ५०\%$ )
	क्षेत्रीय एकीकृत बहु-प्रकोप पूर्व सूचना प्रणाली/ जल तथा मौसम विज्ञान विभाग/गणितीय मौसम भविष्यवाणी	क्षेत्रीय एकीकृत बहु-प्रकोप पूर्व सूचना प्रणाली/ जल तथा मौसम विज्ञान विभाग/गणितीय मौसम भविष्यवाणी	क्षेत्रीय एकीकृत बहु-प्रकोप पूर्व सूचना प्रणाली/ जल तथा मौसम विज्ञान विभाग/गणितीय मौसम भविष्यवाणी
	कुनै पनि दिन २४ घण्टा भित्रको वर्षा $> १४०$ मिलिमिटर ३ दिनको संचित वर्षा $> १८०$ मिलिमिटर	कुनै पनि दिन २४ घण्टा भित्रको वर्षा $> (६० -१४०)$ मिलिमिटर ३ दिनको संचित वर्षा $> (१४०-१८०)$ मिलिमिटर	कुनै पनि दिन २४ घण्टा भित्रको वर्षा $< ६०$ मिलिमिटर ३ दिनको संचित वर्षा $६०$ मिलिमिटर

## विश्व बाढी सचेतना प्रणाली

खतरा स्तरको सम्भाव्यता  
( $> ७०\%$ )

क्षेत्रीय एकीकृत बहु-प्रकोप पूर्व सूचना प्रणाली/गणितीय मौसम भविष्यवाणी

वर्षा ( $< १४०$ )मिलिमिटर

## वर्षा निगरानी

- $> ६०$  मिलिमिटर १ घण्टा
- $> ८०$  मिलिमिटर ३ घण्टा
- $> १००$  मिलिमिटर ६ घण्टा
- $> १२०$  मिलिमिटर १२ घण्टा
- $> १४०$  मिलिमिटर २४ घण्टा

## नदी निगरानी

पानीको सतह सतर्कता स्तरभन्दा माथि र बढिरहेको

## संभाव्य पूर्वानुमान मोडेल

पानीको सतह खतराको स्तरभन्दा माथि तथा बढिरहेको ( $> ७०\%$ )

## विश्व बाढी सचेतना प्रणाली

खतरा स्तरको सम्भाव्यता  
( $५०-७०\%$ )

क्षेत्रीय एकीकृत बहु-प्रकोप पूर्व सूचना प्रणाली/ जल तथा मौसम विज्ञान विभाग/गणितीय मौसम भविष्यवाणी

वर्षा  $> (६०- १४०)$  मिलिमिटर  
वर्षा निगरानी

- $३०-६०$  मिलिमिटर १ घण्टा
- $६०-८०$  मिलिमिटर ३ घण्टा
- $८०-१००$  मिलिमिटर ६ घण्टा
- $१००-१२०$  मिलिमिटर १२ घण्टा
- $१२०-१४०$  मिलिमिटर २४ घण्टा

## नदी निगरानी

पानीको सतह  $> ४.५$  मिटर र बढिरहेको बबई नदी  
पानीको सतह  $> ८$  मिटर र बढिरहेको कर्णाली नदी

## संभाव्य पूर्वानुमान मोडेल

पानीको सतह खतराको स्तरभन्दा कम तथा बढिरहेको ( $५०-७०\%$ )

## विश्व बाढी सचेतना प्रणाली

खतरा स्तरको सम्भाव्यता  
( $< ५०\%$ )

क्षेत्रीय एकीकृत बहु-प्रकोप पूर्व सूचना प्रणाली/ जल तथा मौसम विज्ञान विभाग/गणितीय मौसम भविष्यवाणी

वर्षा ( $> ६०$ )मिलिमिटर

## वर्षा निगरानी

( $> ६०$ )मिलिमिटर

## नदी निगरानी

पानीको सतह सामान्य र स्थिर संभाव्य पूर्वानुमान मोडेल

पानीको सतह खतराको स्तरभन्दा कम तथा घटिरहेको ( $< ५०\%$ )

### ३.२. विषयगत क्षेत्र: खोज तथा उद्धार

अगुवाइ गर्ने निकाय : जिल्ला प्रशासन कार्यालय/जिल्ला आपतकालीन कार्यसञ्चालन केन्द्र (DEOC)

मुख्य बिपद्को किसिम : बाढी, भूकम्प, जंगलीजनावर र आगलागी

#### विपद्को अनुमानित अवस्था :

- बाढी प्रभावित मध्ये १०,००० परिवारमध्ये ३५०० परिवारलाई उद्धार गर्नुपर्ने अवस्था ।
- भूकम्प तथा बाढीबाट भौतिक संरचनाहरू, घर, बाटो, कलभर्ट आदि भत्किन सक्छ साथै यातायात अवरुद्ध हुनसक्ने ।
- मानिसहरू वेपत्ता हुने, पुरिने, बगाउने, नदी वीचमा फस्ने, घाइते हुने तथा मानवीय क्षति हुनसक्ने ।
- ६ नगरपालिका र २ गा.पा.का जोखिम युक्त क्षेत्रहरूमा डुवान, कटान र पटान हुन सक्ने ।
- सहर उन्मुख वस्तीहरू भूकम्पिय जोखिममा पर्ने ।
- सूचना सम्पर्क बिच्छेद हुने र कायम गर्न कठिन हुने ।
- आवास तथा व्यक्तिगत सम्पत्ति अस्थायीरूपमा क्षति, बाल-बालिका, महिला, वृद्ध-वृद्धा तथा फरक क्षमता(अपाङ्ग) भएका मानिसहरू मुख्य रूपमा प्रभावित हुने ।
- विद्यालयमा कक्षा कोठा, प्रहरी चौकी र स्वास्थ्य केन्द्र जस्ता उपलब्ध सार्वजनिक संस्थाहरू माथि चाप पर्ने ।
- सामुदायिक संस्थागत ठाउँहरूमा अस्थायी आवासमा बसेको समयमा चोरी, लुटपाट, बलात्कार र मानव बेचबिखन जस्ता घटनाहरू हुन सक्ने ।

#### विषयगत उद्देश्य:

- विपद्को समयमा प्रभावित समुदाय तथा सुरक्षा पोष्टहरूमा खोज तथा उद्धारका लागि आवश्यक सामग्रीहरूको प्रबन्ध मिलाउने ।
- विपद्मा परेको व्यक्तिहरूको यथाशिघ्र खोज तथा उद्धार कार्य गरि जीउधनको सुरक्षा गर्ने ।
- विपद्मा परेका समुदायलाई उद्धार गरी सुरक्षित आश्रय स्थलमा राख्ने ।
- विपद्को कारणले जीवन जोखिममा परेका व्यक्तिहरूको प्राथमिकतानुसार उद्धार गर्ने ।
- विपद्मा परेकालाई समयमै आधारभूत आवश्यकताका राहत सामग्री वितरण गर्ने ।

#### रणनीति :

- सुरक्षा निकायको समन्वयमा समुदायका तालिम प्राप्त जनशक्तिहरूलाई परिचालन गराउने ।
- समन्वय बैठक र प्रतिवेदनका बारेमा जानकारी गराउने
- उद्धार सामग्रीहरूको थप आपूर्तीका लागि सम्बन्धित निकायहरूमा समन्वय गरि व्यवस्थाका लागि पहल गर्ने ।
- DEOC/DLSA मार्फत विभिन्न गैर सरकारी संस्थाहरूसँग समन्वय गरी खोज तथा उद्धार कार्यको लागि थप आवश्यक पर्ने साधन (सवारी साधन समेत) को प्रबन्ध मिलाउने ।

विपद् अवस्थामा आधारित आपतकालीन प्रतिकार्य योजना

विपद्को घटना पश्चातको अवधि	विपद्को अवस्थामा गरीने आपतकालीन कार्य (विपद्को प्रकृतिमा आधारित)	संबोधन गर्न गरीने पूर्वतयारी कार्य	पूर्वतयारी कार्य संबोधन गर्न खाडलको पहिचान	मुख्य जिम्मेवार निकाय	अनुमानित लागत
०-१ घण्टा	<ul style="list-style-type: none"> <li>सुचना प्राप्त गर्न साथ आपतकालिन बैठक बस्ने ।</li> <li>खोज तथा उद्धार टोलीको परिचालन र खोज तथा उद्धार कार्यको थालनी ।</li> <li>स्वयम् सेवकहरु परिचालन गर्ने</li> <li>DDRC का सदस्यलाई जानकारी ।</li> </ul>	<ul style="list-style-type: none"> <li>सम्बद्ध व्यक्तिहरूसंग सम्पर्क गर्ने नम्बर राख्ने</li> <li>खोज तथा उद्धार टोलीको लागि आवश्यक बन्दो वस्तीको सामग्रीहरुको तथा सामग्रीहरुको तयारी गर्ने</li> <li>खोज तथा उद्धार टोली तथा स्वयंसेवकहरु परिचालन गर्ने</li> <li>प्राथमिक उपचारको टोली परिचालन गर्ने</li> <li>रेकर्ड तयारी गर्ने ।</li> <li>स्वयंसेवकहरुलाई अभिमुखिकरण</li> </ul>	<ul style="list-style-type: none"> <li>उद्धार सामग्रीहरु प्रयाप्त मात्रामा नभएको, जस्तै लाईफ ज्याकेट, Climbing rope, Rafting Boat</li> <li>जोखिम क्षेत्रमा रहेका सुरक्षा निकायका पोष्टरुमा थप उद्धार सामग्रीको व्वस्था गर्नु पर्ने ।</li> </ul>	DEOC , जिल्ला स्थित सुरक्षा निकायहरु र नेपाल रेडक्रस सोसाइटी	
१-७ घण्टा	<ul style="list-style-type: none"> <li>घटनाको द्रुत लेखाजोखा गर्ने ।</li> <li>हराएकाहरुको खोजी र खोज तथा उद्धारका कार्य जारी राख्ने ।</li> <li>आवश्यकता अनुसार मोटरबोट, हेलिकप्टर, रवर बोट आदिको प्रयोग गरी खोज तथा उद्धारका कार्य गर्ने</li> </ul>	<ul style="list-style-type: none"> <li>खोज तथा उद्धार टोलीको लागि आवश्यक बन्दो वस्तीको सामग्रीहरुको तयारी अवस्थामा विभिन्न ६ स्थानमा राख्ने</li> <li>खोज तथा उद्धार टोली तथा स्वयंसेवकहरु परिचालन गर्ने ।</li> <li>प्राथमिक उपचारको टोली परिचालन गर्ने</li> <li>रेकर्ड तयारी गर्ने ।</li> <li>हेलिकप्टर विपद्को समयकोलागि तयारी अवस्थामा राख्न समन्वय गर्ने</li> </ul>	<ul style="list-style-type: none"> <li>जोखिम क्षेत्रमा रहेका सुरक्षा निकायका पोष्टरुमा थप उद्धार सामग्रीको व्वस्था गर्नु पर्ने ।</li> </ul>	स्थानीय निकाय, जिल्ला स्थित सुरक्षा निकायहरु र रेडक्रस सोसाइटी, DEOC	
७-२४घण्टा	<ul style="list-style-type: none"> <li>जोखिममा रहेकालाई स्थानान्तरण गर्ने</li> <li>घाईतेहरुलाई प्राथमिक उपचार गर्ने</li> <li>प्राथमिक उपचार गरि थप उपचारका लागि अस्पताल पठाउने ।</li> <li>घटना मुचुल्का तयार गर्ने, मृत अवस्थामा फेला परेमा पोष्टमार्टमको लागि अस्पताल पठाउने ।</li> <li>खोजी तथा उद्धार कार्यको निरन्तरता</li> </ul>	<ul style="list-style-type: none"> <li>सम्बद्ध व्यक्तिहरूसंग सम्पर्क गरि रहने ।</li> <li>स्वयंसेवकहरुलाई परिचालनमा निरन्तरता</li> <li>प्राथमिक उपचारको टोली परिचालनमा निरन्तरता ।</li> <li>सुरक्षा निकाय र तालिम प्राप्त स्वयम सेवकहरुलाई तयारी अवस्थामा राख्ने</li> <li>रेकर्ड तयारी गर्ने ।</li> </ul>		नेपाली सेना, नेपाल प्रहरी, सशस्त्र प्रहरी, नेपाल रेडक्रस सोसाइटी	



विपद्को घटना पश्चातको अवधि	विपद्को अवस्थामा गरीने आपतकालीन कार्य (विपद्को प्रकृतिमा आधारित)	संवोधन गर्न गरीने पूर्वतयारी कार्य	पूर्वतयारी कार्य संवोधन गर्न खाडलको पहिचान	मुख्य जिम्मेवार निकाय	अनुमानित लागत
दोस्रो दिन	<ul style="list-style-type: none"> <li>खोज तलासको क्रममा भेटिएका व्यक्ति तथा सम्पत्तीहरू सम्बन्धित परिवारहरूलाई जिम्मा लगाउने ।</li> <li>घटनाको द्रुत लेखाजोखालाई निरन्तरता दिने</li> <li>थप भेटिएका घाईतेहरूलाई प्राथमिक उपचार गर्ने</li> <li>प्राथमिक उपचार गरि थप उपचारको लागि अस्पताल पठाउने</li> <li>घटनाको बारेमा मञ्चमा प्रतिवेदन दिने</li> </ul>	<ul style="list-style-type: none"> <li>सम्बद्ध व्यक्तिहरूसंग सम्पर्क गरि रहने ।</li> <li>स्वयंसेवक परिचालनमा निरन्तरता ।</li> <li>प्राथमिक उपचारको टोली परिचालनमा तयारी अवस्थामा राख्ने।</li> <li>सुरक्षा निकाय र तालिम प्राप्त स्वयम सेवकहरूलाई तयारी अवस्थामा राख्ने</li> <li>रेकर्ड तयारी गर्ने ।</li> </ul>		नेपाली सेना, नेपाल प्रहरी, सशस्त्र प्रहरी, नेपाल रेडक्रस सोसाइटी	
२४-४८घण्टा	<ul style="list-style-type: none"> <li>बेपत्ता व्यक्ति, व्यक्तिगत सम्पति, पशु चौपाय खोजी दुर्गन्ध व्यवस्थापन गर्ने ।</li> </ul>	<ul style="list-style-type: none"> <li>खोजि तथाउद्धार कार्यलाई निरन्तरता प्रदान गर्ने ।</li> <li>शिविर व्यवस्थापन गर्ने</li> </ul>			

### कार्यान्वयन योजना सहितको प्राथमिकता प्राप्त पूर्वतयारी कार्य

क्र.सं.	प्राथमिकता प्राप्त पूर्वतयारी कार्यको सूची	मुख्य जिम्मेवार निकाय	कार्यान्वयन गर्ने तरिका (बैठक, कार्यशाला, तालिम आदि)	समय सिमा (कार्य तालिका)
१.	जोखिममा रहेका व्यक्ति वा समूहको पहिचान गर्ने	जि समन्वय समिति र सम्बन्धित गापा., नपा, ने.रे.सो., एक्सनएड नेपाल, KMJS	घरघरी सर्वेक्षण, जि.स.स., गापा., नपा को प्रोफाईल	हरेक वर्षको पुष मसान्त सम्ममा
२	क्षेत्रगत नेतृत्व गर्ने निकायहरूसंग समन्वय बैठक गर्ने ।	जिल्ला प्रशासन कार्यालय, DEOC	बैठक	जेठ मसन्त सम्म
३	विपद् व्यवस्थापन कार्यसंग सम्बन्धी कृतिम अभ्यास गराई फौजलाई तयारी राख्ने ।	नेपाली सेना, नेपाल प्रहरी, सशस्त्र प्रहरी बल ,NRCS , DEOC	तालिम तथा कृत्रिम घटना अभ्यास	असार मसन्त सम्ममा
४	उद्धार सामग्रीहरूको संकलन ।	जिल्ला प्रशासन कार्यालय, नेपाली सेना, नेपाल प्रहरी, सशस्त्र प्रहरी बल	समन्वय	आषाढको अन्त्य सम्ममा

क्र.सं.	प्राथमिकता प्राप्त पूर्वतयारी कार्यको सूची	मुख्य जिम्मेवार निकाय	कार्यान्वयन गर्ने तरिका (वैठक, कार्यशाला, तालिम आदि)	समय सिमा (कार्य तालिका)
५	सुरक्षा निकायका इकाईहरु तथा समुदाय स्तरका तालिम प्राप्त स्वयम सेवकहरुको सम्पर्क सुचि तयार गर्ने	जिल्ला प्रशासन कार्यालय, रेडक्रस, स्थानीय निकाय	फोन, इमेल, संकलन गरी राख्ने	”
६	सुरक्षा निकाय तथा समुदाय स्तरमा रहेका उद्धार टिमलाई अभिमुखिकरण	DDRC, DEOC	अभिमुखिकरण	असार दोश्रो हप्ता
८	खोज तथा उद्धार टोलीलाई पौडी सम्बन्धि व्यवहारिक अभ्यास (Simulation) गर्ने	DDRC, सुरक्षा निकाय, एक्शन एड	तालिम दिने	” निरन्तर
९	मौजुदा सामाग्रीहरुको जांच/परिक्षण गर्ने ।	DDRC, DEOC, सुरक्षा निकाय र स्थानीय समुदाय	अनुगमन गर्ने, पूर्व अभ्यास गर्ने ।	
१०	आवश्यकता अनुसारको सामाग्रीहरुको पुग/नपुग आँकलन गर्ने	DEOC, सुरक्षा निकाय, खोज तथा उद्धार विषयगत क्षेत्र	संकलन, ढुवानी र आवश्यकता पहिचान गर्ने ।	

**खोज तथा उद्धार क्षेत्रका सदस्यहरुको सम्पर्क सूचि:**

क्र स	कार्यालय/निकाय	कार्यालय प्रमुख	सम्पर्क मोबाइल नं.	कार्यालय को फोकल ब्यक्ति	सम्पर्क मोबाइल न	इमेल ठेगाना
१	जिल्ला प्रशासन कार्यालय/ जिल्ला आपतकालिन कार्यसंचालन केन्द्र(DEOC)	प्र.जि.अ. विष्णु वहादुर थापा	९८५८०३७७७७	गन्जवहादुर एमसी स.प्र.जि.अ.) डिल्लीराम आचार्य रुपन ज्ञवाली	९८५८०२७२७१ ९८४८०२८३०९ ९८५८०२३९००	d_bardiya@yahoo.com bardiya-deoc@gmail.com
२	नेपाली सेना रुद्रध्वज गुल्म	पृथ्वीवहादुर थापा	०८४-४६०६१० ९८६०७३६३२७			rundradhoj.deltraforce@gmail.com
३	सशस्त्रप्रहरी बल सिमा सुरक्षाकार्यालय	स.प्र.उ तारादत्त पन्त	०८४४२९२२२ ९८५९२७२९१८	जिवन भण्डारी	९८४८०२९०९१	apfbardiya.bso@gmail.com
४	जिल्ला प्रहरी कार्यालय	प्र.उ भरत वोहोरा	१००/ ९८५८०३५५५५	युवराज खड्का	९८५९२८९३०७	dpobardiya@nepalpolice.gov.np
५	नेपाल रेडक्रस सोसाईटीजिल्ला शाखा	सभापति कृष्ण प्रसाद गौतम	०८४४२०९२५/ ९८४८०३२७४९	राजेन्द्र सिंह एलसी	९८४८०७९७७०	nrcs_gulariya@yahoo.com
६	राष्ट्रियअनुसन्धान जि.का.	प्र.अ.अ. श्री नरेश वहादुर शाह	९८४९८७३६६९	प्र.अ.अ. श्री नरेश वहादुर शाह	९८४९८७३६६९	

क्र.स	कार्यालय/निकाय	कार्यालय प्रमुख	सम्पर्क मोबाइल नं.	कार्यालय को फोकल ब्यक्ति	सम्पर्क मोबाइल न	इमेल ठेगाना
७	वर्दिया राष्ट्रिय निकुञ्ज कार्यालय, ठाकुरद्वारा	रमेश कुमार थापा	९८५८०२५७५५	रमेश कुमार थापा	९८५८०२५७५५	
८	जिल्ला वन कार्यालय	बलिराम पण्डित	द्रोणराज शर्मा	०८४४२०१५६	९८५८०२६६७७ ९८४८०२३६८८	baddfo@dof.gov.np
९	ईप्रका तथा प्रहरी चौकी	अनुसूचिमा हेर्नुहोला ।				

### खोज तथा उद्धारमा प्रयोग हुने मानविय श्रोत ( तालीम प्राप्त जनशक्ति)

क्र.स	दक्ष जनशक्ति	स्वास्थ्य	रेडक्रस	नेपाल प्रहरी	सशस्त्र प्रहरी	नेपाली सेना	एक्सनएड / KMJS	प्राक्टिकल एक्सन/C SDR	प्लान/ RKJS	जम्मा
१.	प्राथमिक उपचारक		१८३४		२	१०	१०	१०५		२०११
२.	विपद् जोखिम तालिम दिन सक्ने व्यक्ति		३६		२		२	११		५१
३.	खोज तथा उद्धार गर्न सक्ने		९५८		४६	६०	५	२६२	२४९	१६३५
४.	पूर्व सूचना प्रणालीमा तालिम प्राप्त व्यक्ति		६०			२		२२३		२८५
५.	जुनियर युवा सदस्य रेडक्रस		१४७४							१४७४
६.	एन.डि.आर.टी		९							९
७	डि.डि.आर.टी		१२२							१२२
८	स्वयंसेवक		१८०				१००	४५०		६३०

### आवश्यकताको लेखाजोखा तथा खाडल पहिचान

खोज तथा उद्धार सामग्रीहरुको यस वर्षको मौजाद विवरण

SN	Materials Name	Nepal Army		Nepal Police		Nepal Armed police		DEOC		Total	
		Stock	Need /Gaps	Stock	Need /Gaps	Stock	Need /Gaps	Stock	Need /Gaps	Stock available	Need/ gaps
1	Rubber tube	0	30	0	0	13	20	20	20	33	70
2	Life jacket	40	40	47	0	25	30	18	50	130	120
3	Mountain Rope	0	30	0	0	0	5	2	15	2	50
4	Carbineers	0	4	0	0	10	20	10	10	20	34
5	Sheet Harness	0	0	0	0	10	10	0	20	10	30
6	Climbing Gloves	0	25	0	0	0	10	5	100	5	135
7	Aluminum ladder	0	0	0	0	0	5	1	5	1	10
8	Rubber boat	0	2	0	0	0	1	0	5	0	8
9	Stretcher	2	3	2	2	3	2	5	10	12	17
10	Megaphone	1	5	0	0	5	5	5	10	11	20
11	Handsyron	1	0	0	1	0	5	0	10	1	16
12	Search Light (Halogen)	1	5	0	5	0	10	1	10	2	30

SN	Materials Name	Nepal Army		Nepal Police		Nepal Armed police		DEOC		Total	
		Stock	Need /Gaps	Stock	Need /Gaps	Stock	Need /Gaps	Stock	Need /Gaps	Stock available	Need/ gaps
13	Faruwa Diging Tools	1	5	2	5	4	15	0	10	7	35
14	Pick ( Gaiti	13	0	25	0	12	15	0	10	50	25
15	Belcha	13	0	25	0	15	20	0	10	53	30
16	Axe (Bancharo )	2	2	1	2	2	10	10	10	15	24
17	Big aari	1	1	0	0	1	5	0	10	2	16
18	Small aari	0	2	0	3	0	5	0	10	0	20
19	Sand bag	0	500	0	0	0	2000	0	1000	0	3500
20	Nylan Rope	1	2	0	0	19	10	0	50	20	62
21	Fare Flighting Cloth Set	3	0	0	0	0	0	0	12	3	12
22	safety helmet	0	0	0	0	0	0	1	24	1	24
23	Rubber Gumboot	0	0	0	0	0	0	10	24	10	24
24	Rescue Vest	0	0	0	0	0	0	10	24	10	24
25	Slovel	0	0	0	0	0	0	9	6	9	6
26	crowbar 22 MM	0	0	0	0	0	0	15	0	15	0
27	Metal Bucket	0	0	0	0	0	0	15	10	15	10
28	Waist Bag	0	0	0	0	0	0	0	0	0	0
29	Cap	0	0	0	0	0	0	15	15	15	15
30	Throw Bag ring Boy	0	0	0	0	0	0	6	15	6	15
31	Tarpaulin	0	0	0	0	0	0	25	100	25	100
32	blanket	0	0	0	0	0	0	25	100	25	100
33	head light	0	0	0	0	0	0	12	24	12	24
34	Rubber Mattress	0	0	0	0	0	0	25	25	25	25
35	Emargency Light	0	0	0	0	0	0	5	10	5	10
36	Food Pump	0	0	0	0	0	0	1	5	1	5
37	Metal trunk	0	0	0	0	0	0	2	0	2	0
38	bolt Cutter	0	0	0	0	0	0	1	0	1	0
39	Iron Picket	0	0	0	0	0	0	3	0	3	0
40	Rescue Hammer	0	0	0	0	0	0	2	5	2	5
41	Static Rope	0	0	0	0	0	0	6	10	6	10
42	Fire Rope ladder	0	0	0	0	0	0	3	5	3	5
43	Fire Extinguisher	0	0	0	0	0	0	3	2	3	2
44	Carrabiner with lack	0	0	0	0	0	0	2	10	2	10
45	Chair and Table Set	0	0	0	0	0	0	1	1	1	1
46	First Aid Kit	0	2	2	0	2	0	3	5	7	7
47	Dispensary Tants	0	0	0	0	0	0	2	6	2	6
48	Steel Container	0	1	0	1	0	1	1	2	1	5

### ३.३ बिषयगत क्षेत्र: खाद्य (जिवीकोपार्जन) राहत सामग्री तथा गोदाम व्यवस्थापन

अगुवाइ गर्ने निकाय : जिल्ला कृषि विकास कार्यालय वर्दिया

मुख्य विपद्को किसिम : बाढी, भूकम्प, खडेरी, आगलागि, सितलहर, बन्धजन्तुबाट बाली नोक्सानी, रोग किरा संक्रमण ।

#### विपद्को अनुमानित अवस्था:

- तत्कालै आवश्यक सुख्खा खानाको अभाव ।
- भण्डारण गरिएको खाद्यान्न नष्ट भएको अवस्था ।
- खाद्यान्नको अभाव, खाद्यान्नको पहुँचमा बाधा ।
- पारिवारिक स्तरमा खान पकाउने ईन्धन तथा पानीको अभाव ।
- विउँ विजन नष्ट हुनु ।

#### विषयगत उद्देश्य:

- प्रभावित व्यक्तिहरूका लागि समयमा नै सुख्खा खाना, खाद्यान्न तथा खाद्यान्न पहुँचको सुनिश्चितता गर्ने ।
- दैनिक जीवनयापनको आवश्यक सामग्रीहरू(खाद्य सरसामानहरू)को व्यवस्थापन गर्ने ।
- पहिचान भएका राहत तथा उद्धार सामग्रीको संकलन, भण्डारण र वितरण गर्ने ।
- भण्डारण क्षेत्रको पहिचान र सुनिश्चितता गर्ने ।
- प्रभावितहरूको जीवनलाई सरल बनाउनमा सहयोग गर्ने ।

#### विषयगत रणनीति:

- स्थानीय तह (जि.स.समिति.,न.पा. तथा गा.पा.)मा आपत्कालिन कोष स्थापनाका लागि पहल गर्ने ।
- खाद्य सामग्री आपूर्तिको लागि गैसस, सामाजिक संघसंस्थाहरूको सहभागिता तथा सहकार्य ।
- खाद्य सामग्री आपूर्तिको लागि स्थानीय उद्योग बाणिज्य संघहरूबाट, स्थानीय ब्यापारी तथा व्यवसायीहरूलाई खाद्य सामग्री सञ्चितिका लागि अनुरोध गर्ने ।
- खाद्य संस्थानमा पूर्वतयारी स्वरूप चामल, पीठो लगायतका आवश्यक खाद्यान्न सामग्री मौज्दात राख्ने ।
- साल्ट ट्रेडिङलाई चिनी र नुन मौज्दात राख्न अनुरोध गर्ने ।
- दुवानीको लागि स्थानीय निकायहरू समन्वय गर्ने ।
- विभिन्न संघ संस्थामा रहेको मौज्दात खाद्यान्नको विवरण राख्ने ।

#### विपद्को समयमा गरिने कृयाकलाप:

समयावधि	विपद्को अवस्थामा गरिने आपत्कालिन कार्य ( विपद्को प्रकृतिमा आधारित)	आपत्कालिन अवस्था सम्बोधन गर्न गरिने पूर्वतयारी कार्य	कार्य सम्बोधन गर्न खाडलको पहिचान	मुख्य जिम्मेवार निकाय	अनुमानित लागत
० देखि १ घण्टा भित्र	<ul style="list-style-type: none"> <li>■ विपद्मा परेका घरधुरी तथा जनसंख्या पहिचान र प्रारम्भिक सूचना /तथ्यांक संकलन</li> </ul>	<ul style="list-style-type: none"> <li>■ विषयगत क्षेत्रको बैठक</li> <li>■ सम्बन्धित निकायसंग सम्पर्क समन्वय ।</li> </ul>	<ul style="list-style-type: none"> <li>■ सुख्खा खानाको भण्डारण परिमाण एकिन गर्ने ।</li> <li>■ सहयोगी निकायको पहिचान गर्ने ।</li> </ul>	जिल्ला कृ.वि.का., जिल्ला दैवी प्रकोप उद्धार समिति, उद्योग बाणिज्य संघ, नेपाल रेडकश, गैससहरु, स्थानीय तहहरु, सुरक्षा निकाय	)

समयावधि	विपद्को अवस्थामा गरिने आपतकालिन कार्य (विपद्को प्रकृतिमा आधारित)	आपतकालिन अवस्था सम्बोधन गर्न गरिने पूर्वतयारी कार्य	कार्य सम्बोधन गर्न खाडलको पहिचान	मुख्य जिम्मेवार निकाय	अनुमानित लागत
२ देखि ७ घण्टा भित्र	<ul style="list-style-type: none"> <li>तथ्यांक संकलन तथा अध्यावधिक गर्ने कार्य र समन्वय (निरन्तर)</li> </ul>	<ul style="list-style-type: none"> <li>स्थानीयरूपमा सुख्खा खानाको प्याकेजिंग सुरु गर्ने ।</li> <li>थप खाद्य सामग्री खरिद गर्ने ।</li> <li>ढुवानी व्यवस्था गर्ने ।</li> <li>वितरण टोली तयारी अवस्थामा राख्ने ।</li> <li>सुख्खा खानाको प्याकेट ढुवानी ।</li> <li>खाद्य सामग्रीको परिमाण एकिन गर्ने र वितरण ।</li> </ul>	<ul style="list-style-type: none"> <li>वितरण टोलीको पहिचान</li> <li>राहत सामग्रीको आंकलन</li> </ul>	उद्योग वाणिज्य संघ, यातायात ब्यावसायी संघ, नेपाल रेडक्रस, जिल्ला कृ.वि.का., गैससहरु, स्थानीय निकाय	
८ देखि २४ घण्टा भित्र	<ul style="list-style-type: none"> <li>तथ्यांक संकलन तथा अध्यावधिक गर्ने (निरन्तर)</li> <li>प्रारम्भिक द्रुत सर्वेक्षण सम्पन्न गर्ने ।</li> <li>सूचना संकलन गर्ने</li> <li>अन्य निकाय तथा समितिसंग समन्वय गर्ने</li> </ul>	<ul style="list-style-type: none"> <li>सुख्खा खाना वितरण</li> <li>पकाएर खाने खाद्यान्न सामग्रीहरुको प्याकेजिंग तथा वितरण</li> </ul>	<ul style="list-style-type: none"> <li>खाद्यान्न सामग्री भण्डारण हुने वा नहुने अवस्था अनिश्चित</li> <li>राहत सामग्रीको आंकलन</li> <li>सामग्री ढुवानी</li> </ul>	उद्योग वाणिज्य संघ, यातायात ब्यावसायी संघ, विश्व खाद्य कार्यक्रम, जिल्ला कृ.वि.का., राजापुर खाद्य संस्थान, गैससहरु, स्थानीय निकाय	
२४ देखि ४८ घण्टा भित्र	<ul style="list-style-type: none"> <li>तथ्यांक संकलन तथा अध्यावधिक गर्ने ।</li> <li>सूचना संकलन गर्ने ।</li> <li>अन्य निकाय तथा समितिसंग समन्वय गर्ने</li> </ul>	<ul style="list-style-type: none"> <li>पकाएर खाने खाद्यान्न सामग्रीहरुको प्याकेजिंग तथा वितरण कार्यलाई निरन्तरता दिने</li> <li>खाद्यान्न लगाएतका सामग्रीहरु संकलन गरी राख्ने</li> </ul>	<ul style="list-style-type: none"> <li>खाद्यान्न सामग्रीहरुको उलब्धता सामग्री ढुवानी व्यवस्था</li> </ul>	उद्योग वाणिज्य संघ, यातायात ब्यावसायी संघ, विश्व खाद्य कार्यक्रम, जिल्ला कृ.वि.का., राजापुर खाद्य संस्थान, गैससहरु, स्थानीय निकाय	
४८ देखि ७२ घण्टा भित्र	<ul style="list-style-type: none"> <li>तथ्यांक संकलन तथा अध्यावधिक गर्ने</li> <li>सूचना संकलन गर्ने</li> <li>अन्य निकाय तथा समितिसंग समन्वय गर्ने</li> </ul>	<ul style="list-style-type: none"> <li>पकाएर खाने खाद्यान्न सामग्रीहरुको प्याकेजिंग तथा वितरण कार्यलाई निरन्तरता दिने</li> <li>खाद्यान्न लगाएतका सामग्रीहरु संकलन गरी राख्ने</li> </ul>	<ul style="list-style-type: none"> <li>खाद्यान्न सामग्रीको उपलब्धता</li> </ul>	उद्योग वाणिज्य संघ, यातायात ब्यावसायी संघ, विश्व खाद्य कार्यक्रम, जिल्ला कृ.वि.का., राजापुर खाद्य संस्थान, गैससहरु, स्थानीय निकाय	

समयावधि	विपद्को अवस्थामा गरिने आपतकालिन कार्य (विपद्को प्रकृतिमा आधारित)	आपत्कालिन अवस्था सम्बोधन गर्न गरिने पूर्वतयारी कार्य	कार्य सम्बोधन गर्न खाडलको पहिचान	मुख्य जिम्मेवार निकाय	अनुमानित लागत
७२ घण्टा देखि ७ दिन भित्र	<ul style="list-style-type: none"> <li>■ तथ्यांक संकलन तथा अध्यावधिक गर्ने</li> <li>■ सूचना संकलन गर्ने</li> <li>■ अन्य निकाय तथा समितिसंग समन्वय गर्ने</li> </ul>	<ul style="list-style-type: none"> <li>■ पकाएर खाने खाद्यान्न सामग्रीहरुको प्याकेजिंग तथा वितरण कार्यलाई निरन्तरता दिने</li> <li>■ खाद्यान्न लगाएतका सामग्रीहरु संकलन गरी राख्ने</li> </ul>	<ul style="list-style-type: none"> <li>■ खाद्यान्न सामग्रीको उपलब्धता</li> </ul>	उद्योग बाणिज्य संघ, यातायात ब्यावसायी संघ, विश्व खाद्य कार्यक्रम, जिल्ला कृ.वि.का, राजापुर खाद्य संस्थान, गैससहरु, स्थानीय निकाय	
७ दिन देखि २ साता भित्र	<ul style="list-style-type: none"> <li>■ तथ्यांक संकलन तथा अध्यावधिक गर्ने</li> <li>■ सूचना संकलन गर्ने</li> <li>■ अन्य निकाय तथा समितिसंग समन्वय गर्ने</li> </ul>	<ul style="list-style-type: none"> <li>■ पकाएर खाने खाद्यान्न सामग्रीहरुको प्याकेजिंग तथा वितरण कार्यलाई निरन्तरता दिने</li> <li>■ खाद्यान्न लगाएतका सामग्रीहरु संकलन गरी राख्ने</li> </ul>	<ul style="list-style-type: none"> <li>■ खाद्यान्न सामग्रीको उपलब्धता</li> </ul>	उद्योग बाणिज्य संघ, यातायात ब्यावसायी संघ, विश्व खाद्य कार्यक्रम, जिल्ला कृ.वि.का, राजापुर खाद्य संस्थान, गैससहरु, स्थानीय निकाय	
२ साता देखि १ महिना भित्र	<ul style="list-style-type: none"> <li>■ कृषि क्षेत्रमा परेको असरको बारेमा लेखाजोखा गर्ने, तथ्यांक तयार गरी प्रतिवेदन तयार गर्ने</li> </ul>	<ul style="list-style-type: none"> <li>■ पकाएर खाने खाद्यान्न सामग्रीहरुको प्याकेजिंग तथा वितरण कार्यलाई निरन्तरता दिने</li> <li>■ पुनर्स्थापनका लागि पहल गर्ने</li> </ul>	<ul style="list-style-type: none"> <li>■ वीड लगाएत अन्य कृषि उत्पादन तथा जीविकोपार्जनको लागि राहत कार्यक्रम सञ्चालनका लागि योजना तयारी बजेट माग तथा सञ्चालन</li> </ul>	उद्योग बाणिज्य संघ, विश्व खाद्य कार्यक्रम, जिल्ला कृ.वि.का, पशु सेवा कार्यालय, राजापुर खाद्य संस्थान, गैससहरु, स्थानीय निकाय, सम्बन्धित विभाग तथा मन्त्रालय	

आवश्यकताको लेखाजोखा तथा खाडल पहिचान (भौतिक साधन दक्ष जनशक्ति, पेशा) :

जिल्लाको कुल जनसंख्या : ४२६९४६ (महिला: २२१५८० र पुरुष: २०५०९६)

कुल घरधुरी : ७९१९७

कुल परिवार संख्या : ८४२०७

प्रभावित हुनसक्ने अनुमानित जनसंख्या: : ५०००० (अनुमानीत १०००० घरपरिवार ) :

क. सं.	विवरण	अनुमानित आवश्यकता		जिल्लामा भएको परिमाण		अपुग परिमाण		सहयोग प्रतिवद्धता गर्ने निकाय, संस्थाको नाम र सहयोगको संख्या	कैफियत
		संख्या	रकम ने.रु.	संख्या	रकम ने.रु.	संख्या	रकम ने.रु.		
१	चाउचाउ	४ लाख पोका	१ करोड २० लाख	४ लाख पोका	१ करोड २० लाख				सहयोगका लागि प्रतिवद्धता गर्ने निकाय, पहिचान हुन नसकेको तर विपद् पश्चात योजना बनाइ केहि मात्रामा सहयोग जुटाउन सकिने विगत को अनुभव रहेको
२	बिस्कट	४ लाख पोका	८० लाख	३ लाख पोका	६० लाख	१ लाख	२० लाख		
३	चिउरा	१२५०० केजी	७ लाख	१२५०० केजी	७ लाख				
४	भुजा	१२५०० केजी	१० लाख	१२५०० केजी	१० लाख				
५	चिनी	२५०० केजी	२ लाख	२५०० केजी	२ लाख				
६	सखर	२५०० केजी	२ लाख	२५०० केजी	२ लाख				
७	चामल	३७९९८ केजी	१ करोड ६७ लाख	३७९९८ केजी	१ करोड ६७ लाख				
८	दाल	७५०० केजी	१५ लाख	७५०० केजी	१५ लाख				
९	नून	७०० केजी	१४ हजार	७०० केजी	१४ हजार				
१०	तेल	२२५०० ली	३३ लाख ७५ हजार	२२५०० ली	३३ लाख ७५ हजार				

जिल्लामा खाद्य सामग्रीको उपलब्धता:

**मुख्य बजारहरु:** गुलरिया, राजापुर, सानोश्री, ताराताल, भुरीगाउँ, ठाकुरद्वारा, बाँसगढी, मैनापोखर, माछागढ, मगरागढी,

बबई नगरपालिका

**पाईने खाद्य सामग्रीहरु:**

**सुख्खा खान:** चाउचाउ, चिउरा, भुजा, चिनी, नून, सखर, बिस्कट, पानी

**खाद्यान्न:** चामल, पिठो, दाल, तेल ठुलो मात्रामा बजारमा स्टक राख्ने नगरिएको तर माग अनुसार आपूर्ति गर्न सक्ने क्षमता भएको ।

**आवश्यकता:**

पहिलो ४ दिनको लागि, ५०००० जनसंख्याको लागि सुख्खा खाना

- पानी बोतल ४ लाख बोतल (स्वच्छ पिउने पानी नपाएको अवस्थामा मात्र)



- चाउचाउ ४ लाख पोका (दैनिक २ पोका)
- चिउरा १२५०० केजी (दैनिक २५० ग्राम)
- भुजा १२५०० केजी (दैनिक २५० ग्राम)
- चिनी २५०० केजी (दैनिक ५० ग्राम)
- नुन १००० केजी (दैनिक ५ ग्राम)
- दालमोठ १००० केजी नियमित खानाको लागि ५औं दिन देखि २०औं दिनसम्म १५ दिनको (वयस्कका) लागि हिसाव गरिएको आधारमा
- चामल ३७९९८ केजी प्रतिदिन प्रतिव्यक्ति ४९५ ग्रामका दरले
- दाल ७५००० केजी (१०० ग्राम)
- तेल २२५०० ली (३०मिली)
- नून १५००० केजी(५ ग्राम)

नोट: स्फेयरको न्यूनतम मापदण्ड अनुसार गर्न अधिकतम प्रयास गर्ने । बजार सकृय रहेको अवस्थामा सकेसम्म नगदलाई प्रोत्साहन गर्ने ।

### समन्वयका लागि महत्वपूर्ण निकायहरु तथा संघसंस्थाहरु

- उद्योग बाणिज्य संघहरु
- नगरपालिका/गापाहरु
- खाद्य सामग्री सप्लायर्सहरु
- चामल, दाल तथा तेल मिल उद्योगहरु
- नेपाल खाद्य संस्थान
- अन्तराष्ट्रिय तथा राष्ट्रिय गैरसरकारी संस्थाहरु
- पानी, चाउचाउ, चिउरा उत्पादन उद्योग

### जिल्लामा प्रकोपको समयमा हुने खाद्यान्नको स्टक अनुमान(केजी)

क्र. सं.	मुख्य बजार	चामल	दाल	तेल	नुन	चिनी	चिउरा	भुजा	बिस्कट	मसला	तरकारी	कैफियत
१	गुलरिया	५००००	५०००	१०००	१०००	२०००	५००	५००	२००	१००	१०००	
२	राजापुर	२०००००	१००००	१०००	१०००	२०००	५००	५००	२००	१००	२००	
३	सानोश्री	५००००	१००००	१०००	१०००	२०००	१०००	८००	२००	१००	१००	
४	ताराताल	१००००	५०००	५००	५००	१०००	५००	५००	१००	५०	१००	
५	भुरीगाउँ	५००००	१००००	१०००	१०००	२०००	१०००	५००	२००	१००	२००	
६	ठाकुरद्वारा	५००००	२५००	५००	५००	१०००	५००	५००	१००	५०	१००	
७	बाँसगढी	१०००००	१००००	१०००	१०००	२०००	१०००	१०००	३००	२००	५००	
८	मैनापोखर	१०००००	१५०००	५००	५००	७००	५००	३००	१००	५०	१००	
९	माछागढ	५००००	५०००	५००	५००	७००	४००	३००	१००	५०	१००	
१०	मगरागढी	१०००००	१००००	१०००	१०००	२०००	७००	७००	२००	१००	१००	
११	बग्नाह	५००००	५०००	५००	६००	१०००	५००	३००	१००	५०	२००	
१२	शान्तिबजार	५००००	५०००	५००	५००	१०००	५००	३००	२००	१००	१००	
१३	पशुपतिनगर	२०००	५०००	५००	५००	१०००	३००	२००	१००	५०	१००	

राहत (खाद्य, कृषि जीविकोपार्जन) व्यवस्थापन क्षेत्रका सदस्यहरुको सम्पर्क सूचि:

क्र. सं.	कार्यालय	कार्यालय प्रमुख	सम्पर्क व्यक्ति	कार्यालय फोन	सम्पर्क व्यक्तिको मोवाईल नं.	ईमेल
१	जिल्ला कृषि विकास कार्यालय	ब.कृ.वि.अ. श्री परशुराम रावत	शिवराज सुवेदी	०८४४२०९४६ ९८५८०२३०३८	९८४८०३५७२१	
२	जिल्ला प्रशासन कार्यालय	प्रजिअ.श्री विष्णु बहादुर थापा	डिल्लीराम आचार्य	०८४४२०९३३	९८४८०२८३०९	
३	जिल्ला समन्वय समिति	स्था.वि.अ. श्री तेजराज शर्मा	नरेन्द्र गिरी	०८४४२०९३९	९८४८०२६९८५	
४	जिल्ला वन कार्यालय	बलिराम पण्डित	द्रोणराज शर्मा	०८४४२०९५६	९८५८०२६६७७ ९८४८०२३६८८	
५	जिल्ला प्रहरी कार्यालय	प्र.उ. भरत बोहरा	युवराज खड्का	१००	९८५९२८९३०७	
६	नेपाल खाद्य संस्थान, राजापुर	भोजराज पाण्डे		०८४४६०९६५	९८५८०३२५६९	
७	नेपाल रेडक्रस सोसाईटी	कृष्ण प्रसाद गौतम	राजेन्द्रसिंह एलसी	०८४४२०९२५	९८५८०३२७४९	
८	एक्सन एड नेपाल	सरोज पोखेल	प्रेम चौधरी		९८९६५०८९१९	
९	उद्योग बाणिज्य संघ	अमर खड्का	दिपक खड्का	०८४४२०९२६	९८५८०२३९०८ / ९८४८०९३७१८	
१०	गैसस महासंघ	विष्णु तिमिल्सिना	दिपा लामिछाने		९८५८०८९००० / ८४८९७६९८९	
११	कृष्णसार यातायात व्य.संघ	शम्भु रिजाल	महेश आर्चाय	९८५८०४०९१२	९८५८०२७५००	
१२	कमैया महिला जागरण समाज नेपाल	मैनामोति चौधरी	ताराबहादुर सुनार	०८४४२९३०९	९८४८९९१५२६	
१३	विश्व खाद्य कार्यक्रम	बखत निरौला	यज्ञ पुन	०८९५२५९३२	९८५८०४७००९	
१४	जिल्ला कृषि विकास एलाइन्स बर्दिया DADA	चण्डीका लामा	खिम बहादुर भाट	०८४४२०९०७	९८५८०५९८०६ / ९८५८०३०७७१	
१५	फेकोफन बर्दिया	शर्मा चौधरी	भुमिराज लामिछाने	०८४४२९१४३	९८६८९०६५५५ / ९८४८०३६८५९	
१६	जिल्ला खाद्य अधिकार संजाल	जनक राम चौधरी	मेनका चौधरी		९८५८०२०५४५ / ९८५८०२२०९३	

### ३.४ विषयगत क्षेत्र: अस्थायी आवास र शिविर व्यवस्थापन तथा गैरखाद्य सामग्री

**अगुवाइ गर्ने निकाय:** शहरी विकास तथा भवन निर्माण डिभिजन कार्यालय /नेपाल रेडक्रस सोसाइटी जिल्ला शाखा वर्दिया

#### **अस्थायी आवास तथा गैरखाद्य सामग्री क्षेत्र:**

विपद्को अवस्थामा विस्थापित व्यक्ति, परिवार तथा समुदायलाई स्थिति सामान्य भएर आफ्नो घर फर्किने अवस्था तयार नभएसम्म आपत्कालीन आश्रयस्थलमा राख्नु पर्ने हुन्छ । सामान्यतया समुदायमा उपलब्ध विद्यालय, सामुदायिक भवन, मन्दिर, न,पा, गाँउपालिका ,सरकारि भवन तथा सार्वजनिक खालि स्थान जस्ता स्थान लाई आपत्कालीन आश्रयस्थलको रूपमा प्रयोग गर्नु पर्ने हुन्छ भने आवश्यक भएमा अस्थायी शिविर खडा गरी बसोवास गराउनु पर्ने हुन्छ । आवास तथा गैरखाद्य क्षेत्रले विस्थापितका लागि दैनिक जीवनयापनका लागि भाँडावर्तन, ओड्ने, ओछ्याउने लुगाफाटो वा खाना बनाउने, खाने भाँडा र इन्धन लगायतको मानवीय सेवा उपलब्ध गराउनु पर्ने हुन्छ ।

**मुख्य बिपद्को किसिम:** बाढी, भुकम्प र आगलागी

#### **विपद्को अनुमानित अवस्था:**

**जोखिममा पर्ने अनुमानित जनसंख्या:** उच्च जोखिममा रहेका गाँउ पालिका तथा बाढीको कारण १०००० परिवार मध्य पुर्ण क्षति हुन सक्ने अनुमानित ५००० परिवारको लागि अस्थायी शिविरको व्यवस्थापन गर्नु पर्ने । भुकम्प को कारण १०००० परिवार मध्ये पुर्ण क्षति हुन सक्ने अनुमानित ५००० परिवारको लागि अस्थायी शिविरको व्यवस्थापन गर्नु पर्ने । आगलागीको कारण वार्षिक १५० परिवार पुर्ण क्षति हुन सक्ने परिवारको लागि अस्थायी शिविरको व्यवस्थापन गर्नु पर्ने । वर्दिया जिल्लामा उल्लेख गरिए वमोजिमको विपदले निम्न अवस्था आउन सक्ने आँकलन गरिएको छ ।

- व्यक्तिगत घरहरु, सार्वजनिक र सामुदायिक भवनहरु क्षति/नष्ट भएको हुनेछ ।
- विपदले विस्थापित भई खुल्ला स्थानमा बसोवास गर्नुपर्ने अवस्था सृजित हुनेछ ।
- यातायातमा अवरुद्ध भइ आवतजावतमा कठिनाई हुन सक्नेछ ।
- सुरक्षित आश्रय स्थल तथा गैर खाद्य सामग्रीको अभाव हुनसक्नेछ ।
- अपाङ्गता,बालबालिक, विशेष परिस्थितिका महिला, जेष्ठनागरिकलाई दैनिक जीवन निर्वाहमा अप्ठ्यारो परिस्थिति सृजना हुन्छ ।
- विद्यालय,प्रहरी चौकी तथा स्वास्थ्य केन्द्रहरु,सार्वजनिक भवन, सामुदायिक आश्रयस्थल जस्ता सार्वजनिक संरचनाहरूमा विस्थापित मानिसहरूको बसोवासको लागि दबाव पर्ने ।

#### **विषयगत उद्देश्य:**

- तत्काल गैर खाद्य सामग्री त्रिपाल कम्मल आदीको व्यवस्थापन गर्ने ।
- सुरक्षित वासको लागि स्थान तथा आश्रयस्थल पहिचान गरि शिविरहरू र अस्थायी भौतिक संरचना निर्माण गर्ने ।
- विपद्का कारणले घरवार विहीन मानिसहरूका निम्ति स्थायी समाधानको खोजीका लागि प्रयत्न गर्ने ।

#### **रणनीति :**

- विपद्को समयमा भौतिक तथा मानवीय क्षति न्यूनिकरणका लागि तत्काल उपलब्ध स्थानीय श्रोत र साधनको उच्चतम प्रयोग गरि आकस्मिक शिविर व्यवस्थापन गर्न स्थानीय निकाय तथा सरोकारवालाहरूको समन्वयमा स्थानीय स्तरका स्वयम सेवकहरूलाई व्यवस्थापन र परिचालन गर्ने ।
- विपद् प्रभावित व्यक्ति/परिवारहरूका लागि समयमा नै राहत प्रतिकार्य समूहको पहुँच सुनिश्चित गरी गैरखाद्य सामग्रीको उपलब्धता तथा सुरक्षित स्थलहरूमा अस्थायी आवासको व्यवस्था गरी विपद्को अवस्थाबाट जनजीवन सामान्य बनाउने ।
- विपद्बाट पूर्ण रूपमा प्रभावित हुनसक्ने पूर्वानुमान गरिएका परिवारलाई तत्काल अस्थायी आवासको व्यवस्था गर्ने र आवश्यकता एवं श्रोतको उपलब्धताको आधारमा गैरखाद्य सामग्री उपलब्ध गराउने ।

विपद् अवस्थामा आधारित आपतकालीन प्रतिकार्य योजना

विपद्को घटना पश्चातको अवधि	विपद्को अवस्थामा गरीने आपतकालीन कार्य(विपद्को प्रकृतिमा आधारित)	आपतकालीन अवस्था संवोधन गर्न गरीने पूर्वतयारी कार्य	पूर्वतयारी कार्य संवोधन गर्न खाडलको पहिचान	मुख्य जिम्मेवार निकाय	पूर्वतयारी कार्यका लागि स्रोत व्यवस्थापन
० देखि १ घण्टा	<ul style="list-style-type: none"> <li>समन्वय गर्ने र क्लष्टर सदस्यलाई गैह्र खाद्य क्षेत्रको बैठकको सुचना दिने ।</li> <li>सञ्जाल भित्रबाट सुचना संकलन ( टेलिफोन मार्फत )</li> </ul>	<ul style="list-style-type: none"> <li>गैर खाद्य क्षेत्रको सदस्यहरुको सम्पर्क नम्बर राख्ने</li> <li>रेडक्रस सञ्जाल र सरोकारवाला निकाय भित्रका सदस्यहरुको सम्पर्क नम्बर संकलन र अद्यावधिक गर्ने</li> </ul>	<ul style="list-style-type: none"> <li>टेलिफोनको सम्पर्क विच्छेद भएको अवस्था</li> </ul>	शहरी विकास तथा भवन निर्माण डिभिजन कार्यालय, नेपाल रेडक्रस सोसाइटी, प्रहरी, DEOC, नपा / गापा	DDRC/DEOC, DCC, DUDBC, रेडक्रस, संघसस्था
१ देखि ७ घण्टा	<ul style="list-style-type: none"> <li>गैह्र खाद्य क्षेत्रको बैठक बस्ने र गैह्र खाद्य सामग्रीहरुको लेखाजोखा गर्ने ।</li> </ul>	<ul style="list-style-type: none"> <li>आवश्यक सामग्री उपलब्धताको लागि बजार सर्वेक्षण गर्ने ।</li> </ul>	<ul style="list-style-type: none"> <li>तालीम प्राप्त जनशक्तिको अभाव</li> <li>परिचालनमा कठीनाइ</li> <li>प्रभावित स्थानसम्म को पहुँचमा अवरोध</li> </ul>	DDRC/DEOC, DCC, DUDBC, नपा / गाँपा, नेपाल प्रहरी, रेडक्रस, संघसस्था	
७ देखि २४ घण्टा	<ul style="list-style-type: none"> <li>तत्काल आवश्यकताको आधारमा त्रिपाल तथा गैर खाद्य सामग्री वितरण गर्ने ।</li> </ul>	<ul style="list-style-type: none"> <li>५००० वटा त्रिपाल, डोरी, जुट कार्पेट र नाइलन गुन्डी तयारी अवस्थामा राख्ने ।</li> </ul>	<ul style="list-style-type: none"> <li>४६०० वटा त्रिपालको लागी आर्थिक अभाव ।</li> </ul>	DDRC, नेपाल रेडक्रस, सुरक्षा निकाय, राजनैतिक दलहरु, स्थानीय विपद् व्यवस्थापन समिति	२०० वटा त्रिपाल रेडक्रस संग रहेको,
२४ देखि ७२ घण्टा	<ul style="list-style-type: none"> <li>शिविरमा बसेका प्रभावित परिवारहरुलाई गैह्र खाद्य सामग्री वितरण ।</li> <li>वालवालिका, विशेष परिस्थितिका महिला, अपाङ्गताका लागि सरक्षण विषयगत क्षेत्रसग समन्वय गर्ने</li> </ul>	<ul style="list-style-type: none"> <li>५००० गैह्र खाद्य सामग्री तयारी अवस्थामा राख्ने ।</li> <li>१०० वटा टेन्ट तयारी अवस्थामा राख्ने ।</li> </ul>	<ul style="list-style-type: none"> <li>४६०० गैह्र खाद्य सामग्री अभाव ।</li> <li>१०० टेन्टको अभाव ।</li> </ul>		गैह्र खाद्य सामग्री अनुमानित लागत

विपद्को घटना पश्चातको अवधि	विपद्को अवस्थामा गरीने आपतकालीन कार्य(विपद्को प्रकृतिमा आधारित)	आपतकालीन अवस्था संवो गर्न गरीने पूर्वतयारी कार्य	पूर्वतयारी कार्य संवोधन गर्न खाडलको पहिचान	मुख्य जिम्मेवार निकाय	पूर्वतयारी कार्यका लागि स्रोत व्यवस्थापन
एक हप्ता भित्र	<ul style="list-style-type: none"> <li>DDRC बाट निर्णय गराई MIRA Form प्रयोग गरि क्लष्टर स्तरको सर्वेक्षण गर्ने</li> <li>अन्य विषयगत क्षेत्रसग समन्वय गरि अगाडी बढ्ने</li> </ul>	<ul style="list-style-type: none"> <li>रेडक्रस संजाल,तालिम प्राप्त जनशक्ति क्लष्टरका सदस्यहरुलाई मिरा सम्बन्धि तालिम दिने</li> <li>१५००० प्रति मिराका फारमहरु छपाई गर्ने ।</li> </ul>	<ul style="list-style-type: none"> <li>अभिमुखिकरण । खर्च र छपाईका लागी आर्थिक श्रोतको अभाव ।</li> </ul>	DDRC/DEOC, रेडक्रस, एक्सन एड, सेभ द चिल्ड्रेल	
१ महिना सम्म	<ul style="list-style-type: none"> <li>आवास व्यवस्थापन गर्ने</li> <li>वासस्थानहिन परिवारलाई सुरक्षित वासस्थान निर्माण शुरु गर्ने</li> </ul>	<ul style="list-style-type: none"> <li>५००० गैह्र खाद्य सामग्री तयारी अवस्थामा राख्ने ।</li> <li>५००० वटा अस्थाई आवासका लागी सामग्री तयारी अवस्थामा राख्ने ।</li> </ul>	<ul style="list-style-type: none"> <li>५००० गैह्र खाद्य सामग्री अभाव ।</li> </ul>	DDRC/DEOC,D CC, DUDBC , मालपोत, भुमिसुधार, नापी, वन कार्यालय, नपा/गाँपा,नेपाल रेडक्रस,	DDRC/DEOC,D CC, DUDBC , मालपोत, भुमिसुधार, नापी, वन कार्यालय, नपा/गाँपा,नेपाल रेडक्रस,

**गैरखाद्य सामग्री र शिविर व्यवस्थापन क्षेत्रका सदस्यहरुको सम्पर्क सूचि:**

क्र स	कार्यालय	कार्यालय प्रमुखको नाम	कार्यालय	सम्पर्क व्यक्ति	मोवाइल
१	सहरी विकास डिभिजन कार्यालय	सुनिल कुमार ठाकुर	०८१५२०२६४ ९८५८०२०२६४	मधुसुदन रेग्मी	९८६११५५०३३
२	नेपाल रेडक्रस सोसाईटी	कृष्ण प्रसाद गौतम	४२०१२५ / ९८५८०३२७४९		९८५८०३२७४९
३	जिल्ला समन्वय समिति	स्था.वि.अ. तेजराज शर्मा	४२०१३९ / ९८५८०६२२२२	कृष्ण प्रसाद पाण्डेय	९८५८०२८२७८
४	जिल्ला आपतकालीन कार्य सञ्चालन केन्द्र	डिल्लीराम आचार्य	९८४८०२८३०९ ०८४४२०९९९	रुपन ज्ञवाली	९८५८०२३९००
५	जिल्ला शिक्षा कार्यालय	जि.शि.अ.श्री दमन कुमार चौधरी	४३०११३ / ९८५८०२०११३	विष्णु ढकाल	९८४८१०२८१२
६	जिल्ला मालपोत कार्यालय	श्री ठाकुरप्रसाद सिग्देल	९८५८०३२१०५	श्री ठाकुरप्रसाद सिग्देल	९८५८०३२१०५

क्र.स	कार्यालय	कार्यालय प्रमुखको नाम	कार्यालय	सम्पर्क व्यक्ति	मोवाइल
७	जिल्ला भूमि सुधार कार्यालय	श्री कृष्ण ज्ञवाली	९८५८०३११०८	श्री कृष्ण ज्ञवाली	९८५८०३११०८
८	जिल्ला प्राविधिक कार्यालय	जि.ई. हरि प्रसाद अधिकारी	९८५८०२५७४०	जि.ई. हरि प्रसाद अधिकारी	९८५८०२५७४०
९	जिल्ला वन कार्यालय	श्री बलिराम पंडित	९८५८०२६६७७	श्री दोण शर्मा	९८५८०२५८८७
१०	नापी कार्यालय वर्दिया	श्री दयानन्द जोशी	९८५८०३५२५५	श्री दयानन्द जोशी	९८५८०३५२५५
११	गै.स.स.महासंघ	विष्णु प्रसाद तिमिल्सिना	९८५८०८१०००	दिपा लामिछाने	९८४८१७६९८९
१२	सेभ द चिल्ड्रेन	दिपेन्द्रसिंह ठकुरी			९८४८०२१८१०
१३	राधाकृष्ण जनसेवा केन्द्र	दिनेश प्रसाद श्रेष्ठ	०८४४२०२७४	निर्मल चौधरी	९८४८०३१८७३
१४	एक्सन एड नेपाल	प्रेम चौधरी	९८४८२१३०३७	प्रेम चौधरी	९८४८२१३०३७
१५	उद्योग ब्यापार संघ वर्दिया	अम्मर खड्का	४२०१२६/ ९८५८०२३१०८	दिपक खड्का	९८४८०१३७११
१६	थारु महिला उत्थान केन्द्र/ अनुकुलन परियोजना	प्रिज्मा सिंह थारु	४२०३५०/ ९८५८०२१४५७	माधुरी विक	९८४८०४३६३७
१७	वर्दिया अपाङ्ग पुर्नस्थापन केन्द्र	कृष्ण वहादुर क्षेत्री	४२०७८१/ ९८४८०२१०९०	चिन्तामणि कडेल	९८४८१५१२२६

### गैर खाद्य सामाग्री र शिविर व्यवस्थापन

क्र.स	विवरण	अनुमानित आवश्यकता		जिल्लामा भएको परिणाम		अपुग परिणाम		सहयोग प्रतिवद्धता गर्ने संस्थाको नाम र सहयोगको संख्या	कैफियत
		संख्या	ने.रु	संख्या	ने.रु	संख्या	ने.रु		
१	गैह्र खाद्य सामाग्री - एन.एफ.आ ई किट	५०००	३ करोड ५० लाख	४००	२८ लाख	४६००	३ करोड २२ लाख	जिल्लामा कार्यरत संघ संस्थाहरुले फण्ड संकलन गरी कोष खडा गर्ने र सामान स्टक तथा व्यापारी संग सम्भौता गर्ने	२०० सेट रेडक्रस र २०० सेट सेभ द चिल्ड्रेन संग रहेको
२	त्रिपाल	५०००	७५ लाख	२००	४ लाख ५० हजार	४८००	७० लाख ५० हजार	"	२०० रेडक्रस संग रहेको
३	टेण्ट	१००	१० लाख	-	-	१००	१० लाख		
४	अस्थायी आवास सामाग्री	५०००							

क्र.स	विवरण	अनुमानित आवश्यकता		जिल्लामा भएको परिणाम		अपुग परिणाम		सहयोग प्रतिवध्दता गर्ने संस्थाको नाम र सहयोगको संख्या	कैफियत
		संख्या	ने.रु	संख्या	ने.रु	संख्या	ने.रु		
५	इराको फर्मेट	५००० प्रति	३००००			५००० प्रति	३००००	DDRC, स्थानीय निकाय, रेडक्रस	
६	मिराको फर्मेट छापने	१५०००	२ लाख			१५०००	२ लाख	एक्सन एड, जिल्ला प्रशासन कार्यालय	

### कार्यान्वयन योजना सहितको प्राथमिकता प्राप्त पूर्वतयारी कार्य

क्र.सं.	प्राथमिकता प्राप्त पूर्वतयारी कार्यको सूची	मुख्य जिम्मेवार निकाय	कार्यान्वयन गर्ने तरिका (बैठक, कार्यशाला, तालिम आदि)	समय सिमा (कार्य तालिका)
१.	साभेदार संस्थाहरु सँग भएको राहत सामाग्रीहरुको परिमाण तयार गर्ने नगद र जिन्सी	जिल्ला दैवी प्रकोप उद्धार समिति र नेपाल रेडक्रस सोसाइटी	बैठक तथा छलफल	मनसूनपूर्व
२	५००० घर परिवारलाई पुग्ने गैह्र सामाग्रीहरु व्यवस्था गरी राख्ने र रणनीतिक स्थानमा (राजापुर, वांसगढी, भुरिगाउँ, गुलरिया, मैनापोखर, मगरागाढी) तयारी अवस्थामा राख्ने	„	गोदाम व्यवस्थापन सम्बन्धि तालिम	मनसूनपूर्व
३	राहत सामाग्रीहरु वितरण प्रकृया एकद्वार प्रणाली मार्फत गर्न सहमति जुटाई राख्ने ।	जिल्ला दैविप्रकोप उद्धार समिति	बैठक तथा छलफल	मनसूनपूर्व
४.	गैह्र खाद्य सामाग्री उपलब्ध गराउन सक्ने विक्रेताहरु पहिचान गरी उनीहरूसंग आपतकालिन अवस्थामा सामान उपलब्ध गराउने सम्झौत गर्ने	नेपाल रेडक्रस र जिल्ला प्रशासन कार्यालय	बजार सर्वेक्षण र लिखित सम्झौता	मनसूनपूर्व
५	गैह्र खाद्य सामाग्रीको वितरणको प्रक्रिया तयार गर्ने	„	छलफल	मनसूनपूर्व
६	१०० वटा टेन्ट खरिद गरी राख्ने अथवा भण्डार संग सम्झौता गर्ने	शहरी विकास डिभिजन कार्यालय, जिल्ला दैविप्रकोप उद्धार समिति	बजार सर्वेक्षण र लिखित सम्झौता	मनसूनपूर्व
७	शिविर व्यवस्थापनकोलागि आवश्यक ठाउँहरु पहिचान गरी राख्ने	शहरी विकास डिभिजन कार्यालय, जिल्ला प्राविधिक कार्यालय	समुदायमा छलफल	मनसूनपूर्व

### ३.५ विषयगत क्षेत्र: पुर्नस्थापना तथा पुर्ननिर्माण

अगुवाई गर्ने संस्था: जिल्ला समन्वय समिति

मुख्य बिपद्को किसिम: बाढी, भुकम्प, हावाहुरी र आगलागी

#### विपद्को अनुमानित अवस्था:

- ५०००० जनसंख्या प्रभावित र १०००० घर परिवारहरू विस्थापित हुनसक्ने ।
- सार्वजनिक पूर्वाधारहरू (कच्चा तथा पक्का सडक, पुल) नष्ट भई आवागमन अवरुद्ध भएको अवस्था उत्पन्न हुनेछ ।
- सार्वजनिक सुविधाका साधनहरू (विद्युत् आपूर्ति, सञ्चार, यातायात) सरकारी तथा सर्वजनिक /समुदायिक भवन तथा संरचनाहरू क्षतिग्रस्त भई अभाव सृजना भएको हुनसक्छ ।
- निजी घर, गोठहरू भत्कई आवास तथा जिविकोपार्जनको समस्या आउनसक्छ ।
- उब्जाउयोग्य भूमि क्षय भई कृषि उत्पादन ह्रास कार्यमा बाधा हुनसक्छ ।
- घर पालुवा पशु पंक्षी , धानवालीहरू, नगदेवालीहरू नष्ट हुन सक्ने ।
- नहर तथा सिचाई कुलाहरू क्षति भई सिचाई प्रणाली मा अवरोध आउन सक्ने ।

#### विषयगत उद्देश्य:

- विस्थापित परिवारहरूलाई पहिल्यैको अवस्थामा लैजानका लागि पुर्नस्थापनाका कार्यहरू गर्ने ।
- भत्कएका, पूर्ण रूपले नष्ट भएका भौतिक संरचनाको निर्माणका कार्य गर्ने । पुर्ननिर्माण गर्दा बलियो र विपद् जोखिम कम हुने गरी निर्माण गर्ने
- सार्वजनिक सुविधाका सेवाहरू संचालनमा टेवा पुऱ्याउने ।
- प्रभावित समुदायमा जिविकोपार्जनको वैकल्पिक उपायको अवलम्बन गर्ने ।

#### रणनीति :

- नष्ट भएका भौतिक संरचनाहरूको विस्तृत सर्वेक्षण तथा इष्टीमेट अनुसारको बजेट विनियोजन गर्ने साथै पुनस्थापनाका लागि संभावित स्थानहरूको समेत पहिचान गरि DDRC मार्फत सम्बन्धीत मन्त्रालयमा पेश गर्ने ।

#### विपद् अवस्थामा आधारित आपत्कालीन प्रतिकार्य योजना

विपद्को घटना पश्चातको अवधि	विपद्को अवस्थामा गरीने आपत्कालीन कार्य (विपद्को प्रकृतिमा आधारित)	आपत्कालीन अवस्था संवोधन गर्न गरीने पूर्वतयारी कार्य	पूर्वतयारी कार्य संवोधन गर्न खाडलको पहिचान	मुख्य जिम्मेवार निकाय	अनुमानित लागत
पहिलो दिन देखि पहिलो हप्ता सम्म	गाउँपालिका तथा नरपालिकाका कार्यकारी अधिकृत मार्फत घर, जग्गाजमिन, पशुहरूको क्षतिको प्रारम्भिक तथ्यांक लिन शुरु गर्ने	गाउँपालिका तथा नरपालिकाका कार्यकारी अधिकृतको फोन नम्बर राख्ने		जि.वि. स.,	



विपद्को घटना पश्चातको अवधि	विपद्को अवस्थामा गरीने आपतकालीन कार्य (विपद्को प्रकृतिमा आधारित)	आपतकालीन अवस्था संवोधन गर्न गरीने पूर्वतयारी कार्य	पूर्वतयारी कार्य संवोधन गर्न खाडलको पहिचान	मुख्य जिम्मेवार निकाय	अनुमानित लागत
दोश्रो हप्ता	<ul style="list-style-type: none"> <li>■ विस्तृत सर्वेक्षण पश्चात पूर्ण क्षति भएका र आंशिक क्षति भएका घरधुरीको जानकारी लिने</li> <li>■ राहत प्रदान गर्नकोलागि तथ्यांक अनुसार लगत इस्टिमेट तयार गर्ने</li> <li>■ राहतका लागि जिल्ला दैवि प्रकोप उद्धार समितिमा सिफारिस गर्ने</li> <li>■ आवासको लागी सामुदायिक वनहरुबाट सहूलियत वा निशुल्क काठहरु उपलब्ध गराउने</li> <li>■ सार्वजनिक सेवाहरु (विजुली, टेलिफोन, यातायात) सुचारु गर्ने</li> <li>■ पुर्ननिर्माणका सामग्रीहरु (बेल्चा, गैटी, डोरी, गल, हयुम पाइप, डोजर, अस्थायी भरयाड., इस्काभेटर) उपलब्ध गराउने</li> <li>■ विग्रे भत्केका संरचनाहरुको भग्नावशेष हटाउन कार्य गर्ने</li> </ul>	<ul style="list-style-type: none"> <li>■ घर क्षति भएकाहरुको लागि उपलब्ध राहतको मापदण्डवारे स्पष्ट हुने र सबैलाई जानकारी गराउने</li> <li>■ सामुदायिक वनहरुसंग अग्रिम समझदारी गर्ने</li> <li>■ पुर्ननिर्माणका सामग्रीहरु स्टकमा राख्ने (बेल्चा, गैटी, डोरी, गल, हयुम पाइप, डोजर, इस्काभेटर)</li> </ul>	<ul style="list-style-type: none"> <li>■ राहत मापदण्डको यकिन विवरण उपलब्ध हुन कठिनाई हुने</li> <li>पुर्ननिर्माणका सामग्रीहरु पर्याप्त मात्रामा नहुने</li> </ul>	जि.वि. स., ने.रे.सो. बर्दिया, जिल्ला वन कार्यालय (आपूर्ती समिति), सामुदायिक वन, डिभिजन सडक कार्यालय, नेपाल विद्युत प्राधिकरण, नेपाल टेलिकम, स्थानीय विपद् व्यवस्थापन समिति,	
पहिलो महिना	<ul style="list-style-type: none"> <li>■ क्षति भएका पूर्वाधारहरुको विस्तृत विवरण तयार गर्ने</li> <li>■ खेत वाली पूर्ण वा आंशिक रुपमा नष्ट भएका परिवारहरुलाई कृषि कार्यालय संग समन्वय गरी सहूलियत रुपमा विउ विजन उपलब्ध गराउने</li> <li>■ छिटो उत्पादन हुने प्रजातीका विउविजनहरु उपलब्ध गराउने</li> <li>■ पूर्वाधारहरु पुनः निर्माण गर्न आवश्यक विस्तृत प्राविधिक इष्टिमेट गर्ने र सम्बन्धित कार्यालयमा प्रतिवेदन पठाउने</li> <li>■ घरेलु कार्यालय संग मिलेर</li> </ul>	<ul style="list-style-type: none"> <li>■ प्रभावित स्थानको कृषी प्रणालीवारे जानकारी राख्ने र विउ विजन हरु भण्डारन गरी राख्ने</li> <li>■ तालिम संचालनका लागी आवश्यक स्रोत र साधनको अग्रिम व्यवस्थापन गर्ने</li> <li>■ पूर्वाधारको विस्तृत विवरण तयार गर्न जिल्ला प्राविधिक कार्यालयको सहयोगमा प्राविधिकहरुको सम्पर्क सूचि तयार</li> </ul>	<ul style="list-style-type: none"> <li>■ विभिन्न तामिमहरु सञ्चालन गर्ने स्रोत र साधनको अग्रिम व्यवस्था गर्न चुनैति हुने</li> </ul>	जि.वि. स., बर्दिया, जिल्ला वन कार्यालय (आपूर्ती समिति), सामुदायिक वन, जि. कृ.वि. का., सिंचाई कार्यालय, घरेलु तथा सना उद्योग कार्यालय	

विपद्को घटना पश्चातको अवधि	विपद्को अवस्थामा गरीने आपतकालीन कार्य (विपद्को प्रकृतिमा आधारित)	आपतकालीन अवस्था संवोधन गर्न गरीने पूर्वतयारी कार्य	पूर्वतयारी कार्य संवोधन गर्न खाडलको पहिचान	मुख्य जिम्मेवार निकाय	अनुमानित लागत
पहिलो महिना	<ul style="list-style-type: none"> <li>आय आर्जन गर्न सकिने तालिमहरू दिने</li> <li>वाली विमा गरेको भए क्षतिपूर्ति दिने</li> </ul>	<ul style="list-style-type: none"> <li>गर्ने</li> <li>राजमार्ग तथा सहायक मार्ग, हुलाकी सडक क्षतीको सूची सम्वन्धीत सडक कार्यालय र जि.प्रा.का. ले तयार गर्ने</li> <li>वाली विमा गर्न किसानलाई उत्प्रेरित गर्ने</li> </ul>			
दोस्रो र तेश्रो महिना	<ul style="list-style-type: none"> <li>उपलब्ध बजेटको आधारमा विग्रेका, भत्केका पूर्वाधारहरू पुर्ननिर्माण प्रक्रियालाई अगाडि बढाउने। पुर्ननिर्माण गर्दा विपद्को जोखिमलाई कम हुने प्रकारले दिगो र बलियो संरचना बनाउने</li> <li>जिल्ला विकासको वार्षिक योजनामा समावेश गराउने</li> <li>मनोसामाजिक समस्या आउन नदिन कार्यक्रमहरू गर्ने</li> </ul>	<ul style="list-style-type: none"> <li>पुननिर्माणका लागि जिल्ला समन्वय समिति गा.वि.स. न. पा.मा जगेडा कोषको स्थापना गर्ने</li> </ul>		जि.वि. जल्ला वन कार्यालय(आपूर्ती समिति), सा. वन, जिल्ला प्राविधिक, जल उत्पन्न प्रकोप नियन्त्रण कार्यालय नेपालगंज महिला तथा बालबालिका कार्यालय	

### कार्यान्वयन योजना सहितको प्राथमिकता प्राप्त पूर्वतयारी कार्य

क्र.सं.	प्राथमिकता प्राप्त पूर्वतयारी कार्यको सूची	मुख्य जिम्मेवार निकाय	कार्यान्वयन गर्ने तरिका (वैठक, कार्यशाला, तालिम आदि)	समय सिमा (कार्य तालिका)
१.	पुर्ननिर्माणका सामग्रीहरू स्टकमा राख्ने (वेल्ला, गैटी, डोरी, गल, हयुम पाइप, डोजर, इस्काभेटर)	जिल्ला समन्वय समिति नगरपालिका तथा गाउँपालिका, जिल्ला प्रशासन कार्यालय	सामग्री खरिद गरी स्टकमा राख्ने र सम्वन्धित व्यापारी संग समन्वय	मनसुन पूर्व
२	वन तथा सामुदायिक वन संग काठदाउरा सहयोग वारे छलफल गर्ने	जिल्ला समन्वय समिति	छलफल र वैठक	„
३	प्राविधिकको टोलीलाई स्थलगत अध्ययनका लागि अभिमुखिकरण तथा प्रभावित स्थानमा परिचालन	जिल्ला समन्वय समिति जिल्ला प्राविधिक	वैठक	

क्र.सं.	प्राथमिकता प्राप्त पूर्वतयारी कार्यको सूची	मुख्य जिम्मेवार निकाय	कार्यान्वयन गर्ने तरिका (वैठक, कार्यशाला, तालिम आदि)	समय सिमा (कार्य तालिका)
४	समन्वय, स्रोत पहिचान र पूर्ण निर्माणको कार्ययोजना बनाउने	जिल्ला समन्वय समिति	वैठक	
५	जिल्ला समन्वय समिति मा भएको विपद् व्यवस्थापन कोषलाई अभिवृद्धि गर्ने	जिल्ला समन्वय समिति	छलफल र निर्णय	
६	कृषी कार्यालय संग समन्वय गरी छिटो उत्पादन हुने खाल विउविजन छनौट गरी राख्ने र वाली विमा गर्न प्रोत्साहन गर्ने	जिल्ला समन्वय समिति, कृषी विकास कार्यालय	”	
७	नदि नियन्त्रण तटवन्धका लागि आवश्यक तार जाली व्यवस्थापन गर्ने	जल उत्पन्न प्रकोप नियन्त्रण डि.कार्यालय	वैठक	

**पुनःस्थापना तथा पुनर्निर्माण क्षेत्रका सदस्यहरुको सम्पर्क सूचि:**

क्रस	कार्यालय	सम्पर्क व्यक्ति	कार्यालय	मोबाइल
१	जिल्ला समन्वय समिति	स्था.वि.अ.श्री तेजराज शर्मा	४२०१३९	९८५८०२४४८४
२	जिल्ला वन कार्यालय	जि.व.अ.श्री भैरवप्रसाद घिमिरे	४२०१५६	९८५८०२६६७७
३	मालपोत कार्यालय	नि.मा.पो.अ.श्री भरत पौडेल	४२०१०५	९८५८०३२१०५
४	भूमिसुधार कार्यालय	भु.सु.अ. श्री नरहरी तिवारी	४२०१३४ ४२०१०९	९८४८०२४०८४
५	जिल्ला नापी कार्यालय	प्रमुख नापी अधिकृत दयानन्द जोशी	४२०२५५	९८४९३८०४३६
६	नेपाल रेडक्रस सोसाईटी	सभापति कृष्ण प्रसाद गौतम	४२०१२५	९८४८०३२७४९
७	जल उत्पन्न प्रकोप नियन्त्रण डि.कार्यालय	राकेश कलवारा	०८१-५५१०६८	९८५८०३१०६७
८	बर्दिया राष्ट्रिय निकुञ्ज,	रमेश थापा		९८०२५०००२१
९	नेपाल विद्युत प्राधिकरण	का.प्र. कुशेश्वर प्रसाद साउ	४२०४८९	९८५४०२५०२३
१०	बबई सिंचाई आयोजना	शिशिर कोइराला	४२०४१२	९८५८०२५७६४
११	नेपाल टेलिकम	का.प्र. श्री अच्युत कुमार रावल	४२०२४४	९८५८०५१५२३
१२	गा.पा. / न.पा.	अनुसूचिमा हेर्नुहोला		
१३	उद्योग वाणिज्य संघ	अमर बहादुर खड्का	४२०१२६	९८५८०२३१०८
१४	आर के जे.एस. बर्दिया	दिनेश प्रसाद श्रेष्ठ का.संयोजक निर्मल चौधरी	४२०२७४	९८४८०२६२४६ ९८४८०३१८७३
१५	वन उपभोक्ता महासंघ	भुमिराज लामिछाने	०८४४२११४३	
१६	कमैया महिला जागरण समाज नेपाल	मैनामोति चौधरी (कावा अध्यक्ष) मान बहादुर डाँगी(कार्यक्रम निर्देशक)	०८४४२१३०१	

### ३.६ विषयगत क्षेत्र: खानेपानी तथा सरसफाई

प्रमुख विपद् : बाढी, भूकम्प, महामारी र आगलागी

अनुमानितप्रभावित घरधुरी संख्या १०,०००

#### विपद्को अनुमानितअवस्था :

- स्वच्छ खानेपानी तथा सरसफाइको असुविधा हुन सक्ने ।
- नदीको कटान, बाढी, पहिरो, भूकम्पका कारणबाट होचो स्थानमा रहेका क्षेत्रका खानेपानीको मुहानहरूमा क्षति हुने, डुवानमा पर्ने, इन्तार तथा कुवाहरू दुषित हुने, पुरिने ।
- व्यक्तिगत तथा सामुदायिक चर्पीहरू क्षतिग्रस्त हुन सक्ने ।
- वातावरण दुषित हुनेगरी शौचालयहरू भरिने, सेफ्टी ट्याङ्की फुट्ने, पानीका मुहानहरू दुषित हुने र सरसफाइका सामाग्रीहरूको अभाव रहने ।
- सुरक्षित पानीको अभाव तथा दुषित वातावरण ।
- फोहरमैलाको व्यवस्थापनमा कठिनाई भई महामारी प्रकोप फैलिन सक्ने सम्भावना ।

#### विषयगतउद्देश्य :

- विस्थापित भएर शिविरमा बस्ने मानिसहरूका लागि सुरक्षित खानेपानी र अस्थायी शौचालयको व्यवस्थापन गर्ने ।
- जिल्लामा कार्यरत खानेपानी तथा सरसफाइ संस्थासंग समन्वय र सहकार्य गरी जिल्लाका प्रभावित गा.पा र नपामा खानेपानी र सरसफाइको अवस्थालाई व्यवस्थित र प्रभावकारीरूपमा कार्यान्वयन गर्ने र सोको रिपोर्टिङ जिल्ला दैवीप्रकोप तथा उद्धार समितिमा पेश गर्ने ।
- खानेपानी र सरसफाइमा आवश्यक पर्ने सामाग्रीहरूको खोज, व्यवस्थापन, भण्डारण र वितरणमा जिल्ला दैवी प्रकोप समितिको निगरानीमा रही कार्यक्रमलाई प्रभावकारी रूपमा संचालन गर्ने ।
- अस्थायीरूपमा व्यक्तिगत सरसफाइका सुविधाहरूमा पहुँच वृद्धिगर्ने ।
- विस्थापित मानिसहरू बस्ने शिविरहरूमा सरसफाइ कायम गर्न तिनको सशक्तिकरण कार्य गर्ने ।
- स्थानीयस्तरको पत्रपत्रिका, एफ.एम. रेडियोहरूमा खानेपानी तथा सरसफाइको कारणबाट लाग्ने सक्ने विभिन्न किसिमको महामारीबाट बच्नको लागि अपनाइने उपायहरूको बारेमा जनताहरूलाई जानकारी दिने ।
- विपद्को समयमा खानेपानी र सरसफाइको अभावबाट हुन सक्ने महामारी रोगलाई रोकथाम र न्यूनीकरण गर्ने ।
- जिल्लामा खानेपानी सेवाप्रदायक संस्थालाई विपद्का समयमा स्वच्छ खानेपानी सेवा संचालनको लागि सजग र जिम्मेवार बनाउने ।
- क्षतिग्रस्त भएका खानेपानी तथा सरसफाइ सम्बन्धी आयोजना र संरचनाहरूको लगत तयार पारी सम्बन्धित निकायहरूमा जिल्ला दैवीप्रकोप समितिको सिफारिस सहित पठाउने ।
- विपद् हुनु पूर्व पनि विपद्मा हुन सक्ने महामारीलाई रोकथाम गर्न गा.पा. तथा न.पा.मा खानेपानी तथा सरसफाइ सम्बन्धि सचेतीकरण गर्ने, स्थानीय पत्रपत्रिका, रेडियोहरूमा सन्देश प्रसारण गर्ने ।

विपद्को समयमा गरिने क्रियाकलापहरु: (खानेपानी तथा सरसफाइकलस्टर)

अनुमानित प्रभावित घरधुरी संख्या १०,०००

समय अवधि	विपद्को अवस्थामागरिने आपतकालिनकार्य (विपद्को प्रकृतिमाआधारित)	आपतकालिनअवस्था संवोधनगर्न गरिने पूर्व तयारी कार्य	कार्य सम्बोधनगर्न खाडलको पहिचान	मुख्य जिम्मेवार निकाय	अनुमानित लागत	कैफियत
२४ देखि ४८ घण्टा	<ul style="list-style-type: none"> <li>खानेपानी समितिको आकस्मिक बैठक बस्ने</li> <li>क्षतिको आकलनगर्न टोली परिचालनगर्ने</li> </ul>	विपद् पश्चात बैठक बस्ने समय र स्थानपहिचानगर्ने र सदस्यहरुको सम्पर्क सूचीव्यवस्थितगर्ने । क्षतिआकलनटोलीको निर्माणगर्ने र टोलीको कार्य सूचीनिर्माणगर्ने ।	<ul style="list-style-type: none"> <li>सिमित जनशक्ति बाट कार्य संचालन गर्नुपर्ने</li> <li>थप जनशक्ति को परिचालन गर्नुपर्ने</li> </ul>	खानेपानीतथा सरसफाई सब-डिभिजनकार्यालय र Wash Cluster	३,००,०००।-	तथ्याङ्क संकलन अभिमुखीकरण फारम छपाई र विश्लेषण
४८ देखि ७२ घण्टा	<ul style="list-style-type: none"> <li>द्रुत सर्वेक्षणको आधारमा प्रभावितहरुको आवश्यकता पहिचानगर्ने ।</li> <li>पानी शुद्धिकरण गर्ने औषधी वितरण गर्न सकिने</li> </ul>	पानीशुद्धिकरणगर्ने सामाग्रीहरुको व्यवस्थापन जस्तै :- पियूस, एक्वाटयाव्स वाटरगार्ड	हाइजिनकिट ९९०० वटा,	खानेपानीकार्यालय, वेस बर्दिया, UNICEF, NRCS, Save the children, SUAHARA, Adra Nepal, Care Nepal, UN Habitat	१४,८५,०००।-	पियुष ५०० थान, एक्वाटयाव स् १००० पिस
७२ घण्टा देखि ७दिन सम्म	<ul style="list-style-type: none"> <li>आश्रय स्थलहरुमा अस्थायीचर्पी र खानेपानीको धारा निर्माण गर्ने,</li> <li>खानेपानी तथा सरसफाइ सम्बन्धी सन्देशहरु स्थानीय पत्रपत्रिकाहरुमा प्रसारण गर्ने</li> </ul>	चर्पी निर्माणका लागि आवश्यक सामाग्रीहरु गोदाममा व्यवस्थित गर्ने, सचेतना सामाग्रीहरु तयारी अवस्थामा राख्ने ।		खानेपानी कार्यालय, वेस बर्दिया, UNICEF, NRCS, Save the children, SUAHARA, Adra Nepal, Care Nepal, UN Habitat and WASH Cluster member		
दिन देखि २ साता सम्म	आश्रय स्थलहरुमा चर्पी र खानेपानीको धारा निर्माण गर्ने ।	खानेपानी र चर्पी निर्माणका लागि आवश्यक सामाग्रीहरु उचित स्थानमा गोदाम गर्ने ।	५० धारा १०० चर्पीको प्यान	खानेपानी तथा सरसफाई सब-डिभिजनकार्यालय र Wash Cluster	धरा जडान रु. ८,२५००० चर्पी प्यान रु. ५०,०००।-	

समय अवधि	विपद्को अवस्थामागरिने आपतकालिनकार्य (विपद्को प्रकृतिमाआधारित	आपतकालिनअवस्था संवोधनगर्न गरिने पूर्व तयारी कार्य	कार्य सम्बोधनगर्न खाडलको पहिचान	मुख्य जिम्मेवार निकाय	अनुमानित लागत	कैफियत
२ हप्ता देखि १ महिना सम्म	<ul style="list-style-type: none"> <li>वितरण गरिएको सामग्रीहरू तथा सरसफाई को अवस्था बारे अनुगमन गर्ने, अपुग भएको सामग्रीको उपलब्धता गर्ने र वितरण गर्ने</li> <li>क्षतिग्रस्त खानेपानी तथा सरसफाई आयोजनाहरू को स्थलगत अध्ययन गरी तालुक कार्यालयमा लगत जिल्ला दैवीप्रकोप समितिको सिफारिस सहित पेश गर्ने ।</li> </ul>	<p>अनुगमन टोली गठन गर्ने र अनुगमन प्रक्रियाबारे प्रष्ट पार्ने,</p> <p>सामग्रीहरू उपलब्ध गराउने निकाय एवं संगठनहरूको अग्रिम पहिचान गर्ने, बाढीबाट हुनसक्ने खानेपानी आयोजनाहरूको क्षतिलाई न्यून गर्न ग्याविन स्ट्रक्चर, हुकिड, केबुल कसिड, वृक्षारोपण, खानेपानी सुरक्षा समितिलाई चुस्तद्रुस्त पार्ने ।</p> <p>खानेपानी आयोजना सम्बन्धी उपभोक्ता समितिलाई तालिमको व्यवस्था गर्ने ।</p>		<ul style="list-style-type: none"> <li>खानेपानीतथा सरसफाई सर्व-डिभिजनकार्यालय</li> <li>विभिन्नखानेपानी सरसफाई समिति</li> <li>खानेपानी सरसफाई सुरक्षा योजना समिति</li> </ul>		

खाडल पहिचान (खानेपानी तथा सरसफाई):

क्र. सं.	विवरण	अनुमानित संख्या		जिल्लामाभएको परिमाण		अपुग परिमाण		सहयोग प्रतिबद्धतागर्ने निकाय, संस्थाको नाम र सहयोगको संख्या	कैफियत
		संख्या	रकम	संख्या	रकम	संख्या	रकम		
१	स्यालो टूवेल	५०	८२५०००१-	५०	८२५०००१-			खानेपानी तथा सरसफाई सब-डिभिजन कार्यालय	प्रयाप्त
२	पलास्टिकप्यान	४००	२०००००	४००	२०००००१-			खानेपानी तथा सरसफाई सब-डिभिजन कार्यालय	प्रयाप्त
३	पिउस	१२०००	४००००१-	२०००	१००००	१०००	३००००१-	८०० खानेपानी ६०० बेस बर्दिया,	अपुग सामाग्रीको व्यवस्थापन खा.पा. तथा स. कार्यालय तथा युनिसेफ
४	एक्वाट्याबस्	८०००	१,५०,०००१-	१५००	१५१-	६,५००	९७,५००१-	खानेपानी तथा सरसफाई सब-डिभिजन कार्यालय, युनिसेफ	
५	भुल	१०००	३०००००१-			१०००	३०००००१-	नेपाल रेडक्रस सोसाइटी, बर्दिया	
६	सावुन	२०००	४००००१-	२०००	४००००१-	प्रयाप्त		खानेपानी तथा सरसफाई स.डि.कार्यालयसंग १००० थान र बेस बर्दियासंग १००० थान	
७	बाल्टिन	१००००	३००००००१-	१००	३००००१-	९९००	२९७०००० १-	३० वटा खानेपानी तथा सरसफाई सब डिभिजन कार्यालय, ७० वटा बेस संग	WASH सेक्टरसंग मागगर्ने

खाने पानी तथा सरसफाई क्षेत्रका सदस्यहरुको सम्पर्क सूची :

क्र. सं.	कार्यालय	प्रमुख	सम्पर्क नं.	कार्यालय	सम्पर्क ब्यक्ति	मोबाइल
१	जिल्लाखाने पानी तथा सरसफाई सब-डिभिजनकार्यालय, बर्दिया	स.डि.प्र.दिलिपकुमार	९८५८०३३११०	०८४-४२०११०	महेन्द्र सिंह थारु	९८०४५८३८४०
२	नेपाल रेडक्रस सोसाइटी	सभापति कृष्ण प्रसादगौतम	९८४८०३२७४९	०८४-४२०१२५		
३	जिल्लाप्राविधिककार्यालय, बर्दिया	डीइन्जिनियर हरी प्रसादशर्मा	९८५८०२५७४०	०८४-४२००४०		९८५५०६५६७२
४	व्याकवार्ड सोसाइटी वेस	विनोदबहादुर सिंह	९८४८५२७४३४			
५	युनिसेफ	सिताराम रिमाल	९८५११८३४२६	सिताराम रिमाल	९८५११८३४२६	

क्र. सं.	कार्यालय	प्रमुख	सम्पर्क नं.	कार्यालय	सम्पर्क व्यक्ति	मोबाइल
६	आडा नेपाल	चक्र वम	९८५८४२५२ ८५	चक्र वम	९८५८४२५ २८५	
७	जनजागरण महिला संघ	गोमापौडेल	९८४८०२५७ १३		हरी अधिकारी	९८५११७०६२ ३
८	थारु महिलाउत्थान केन्द्र	प्रिज्मा सिंह थारु	९८५८०२१४ ५७	०८४४२०३ ५०	विराटपन्थ	९८४१४४०९ ३५
९	नगरपालिका तथा गाउँपालिकाहरु					

### ३.७ विषयगत क्षेत्र: स्वास्थ्य तथा पोषण

**विषयगत क्षेत्रको नाम** : स्वास्थ्य तथा पोषण  
**मुख्य विपद्को किसिम** : बाढी डुवान, आगलागी, शितलहर, लु, भूकम्प तथा विभिन्न महामारीजन्य रोगहरु  
**क्षेत्रगत अगुवा** : जिल्ला स्वास्थ्य कार्यालय, बर्दिया  
**अनुमानित अवस्था** : १५,००० घर परिवारका ५०,००० जना समुदायलाई आपतकालिन स्वास्थ्यको सेवा आवश्यकता पर्न सक्ने अवस्था आउन सक्छ।

#### अनुमानित अवस्था :

१५,००० घरघुरी तथा ५०,००० हजार जनसमुदायहरु प्रकृतिक विपद्बाट प्रत्येक्ष प्रभावित हुन सक्ने र आपतकालिन स्वास्थ्य सेवा आवश्यकता पर्न सक्ने अवस्था आउन सक्छ। विपद्का कारणले विस्थापित परिवारहरूलाई स्वच्छ खानेपानी तथा सरसफाइको असुविधा हुन सक्ने, नदीको कटान, बाढी, पहिरो, भूकम्पका कारणबाट होचो स्थानमा रहेका क्षेत्रका खानेपानीको मुहानहरूमा क्षति हुने, ढुवानमा पर्ने, इनार तथा कुवाहरू दूषित हुने, पुरिन सक्ने, व्यक्तिगत तथा सामुदायिक चर्पिहरु क्षतिग्रस्त हुन सक्ने, वातावरण दूषित हुने गरी शौचालयहरू भरिने, सेफ्टीट्याङ्की फुट्ने, पानीका मुहानहरू दूषित हुने र सरसफाइका सामग्रीहरूको अभाव हुन सक्ने रसुरक्षित पानीको अभाव तथा दूषित वातावरण भई माहामारी प्रकोप फैलिन सक्ने सम्भावना।

#### विषयगत उद्देश्य :

जस्तोसुकै आपतकालीन अवस्था परे तापनि मानव कल्याण तथा जीवन सुरक्षा (human survival and well-being), खास गरी एकदमै जोखिममा रहेका समूहको स्वास्थ्य एवं पोषणसम्बन्धी आवश्यकताहरू पूरा भएका छन् भनी सुनिश्चित गर्ने।

#### विशिष्ट उद्देश्य (स्वास्थ्य) :

- भाडापखाला, हैजा, औलो तथा अन्य पानीजन्य एवं कीटजन्य रोगहरूको पर्याप्त रोकथाम तथा उपचार क्षमता सुनिश्चित गर्ने।
- अरू द्रुत लेखाजोखा (rapid assessment) सँग एकीकृत गरि स्वास्थ्य तथा पोषण (अवस्था तथा सेवाहरू) को द्रुत सर्वेक्षण क्षमतालाई सुदृढ पार्ने।
- रोग फैलन गएको खण्डमा सहयोग तथा लेखाजोखाका लागि क्षमता अभिवृद्धि गर्ने।
- आधारभूत स्वास्थ्य सेवाहरूमा निरन्तर पहुँच सुनिश्चित गर्न र स्वास्थ्य शिविरको संचालन गर्न र अर्को निकायमा पठाउने संयन्त्र (referral mechanism) को विकास गर्ने।
- पर्याप्त आपतकालीन आपूर्ति र मानव स्रोतलगायतका विषयमा शीघ्र क्षमता अभिवृद्धिका लागि पहल गर्ने।

#### विशिष्ट उद्देश्य (पोषण) :

- विस्थापित मानिसहरूका लागि पूरक खाना खुवाउने कार्यक्रम (Supplementary Feeding Programme - SFP) मा पहुँचको माध्यमबाट गर्भवती तथा स्तनपान गराउने महिला एवं पाँच वर्षमुनिका केटाकेटीहरूमा गम्भीर तथा मध्यम कुपोषणको अवस्थालाई रोकथाम गर्न पहल गर्ने।
- गम्भीर कुपोषण (Severe Acute Malnutrition - SAM) को उपचार तथा सेवामा निरन्तर पहुँच सुनिश्चित गर्ने।
- निरन्तर स्तनपान सुनिश्चित गर्न र अवाञ्छितरूपमा स्तनपानका विकल्पहरूको (डब्बाको दुध)वितरणमा रोक लगाउन पहल गर्ने।
- भिटामिन ए को वितरण/जुकाको औषधि तथा प्रभावित बालबालीकाहरूका लागी खोप सेवा सुनिश्चित गर्ने।



विपद् अवस्थामा आधारित आपतकालीन प्रतिकार्य योजना

समय अवधि	विपद्को समयमा गरिने आपतकालिन कार्य ( विपद्को प्रकृतिमा आधारित )	आपतकालिन अवस्था संबोधन गर्न गरिने पूर्वतयारी कार्य	कार्य संबोधन गर्न खाडलको पहिचान	मुख्य जिम्मेवार निकाय	अनुमानित लागत
० देखि १ घण्टा भित्र	<ul style="list-style-type: none"> <li>सूचना आदान-प्रदान गर्ने गराउने ( गा.पा., सेना, प्रहरी र स्थानिय समाजसेवीहरू )</li> </ul>	<ul style="list-style-type: none"> <li>सूचनाको आधारमा स्थानिय स्वास्थ्य संस्थाहरू लाई स्वास्थ्य सेवा प्रदान गर्न गराउन तयार पार्ने ।</li> </ul>	<ul style="list-style-type: none"> <li>समयमा सही सूचना प्रवाह गर्न नसकिने ।</li> </ul>	गा.पा., सेना, प्रहरी र स्थानिय समाजसेवीहरू	५०००।
२ देखि ७ घण्टा भित्र	<ul style="list-style-type: none"> <li>सूचनाको आधारमा विपद् प्रभाविद क्षेत्रमा गा.पा.प्रतिनिधिहरू, स्थानिय स्वास्थ्य कर्मीहरू, सेनाहरू, प्रहरीहरू र नेपाल रेडक्रस सोसाइटीका स्थानिय उद्धारकर्ताहरू लाई सहयोग पुर्याउनमा मद्दत गर्ने गराउने ।</li> </ul>	<ul style="list-style-type: none"> <li>विपद् प्रभाविद क्षेत्रमा विपत् बाट प्रभावित व्यक्तिहरूको अवस्था प्रथामिकीकरण गर्न गराउनमा सहयोग पुर्याउने ।</li> </ul>	<ul style="list-style-type: none"> <li>उद्धारकर्ताहरू र सामग्रीहरूको कमी हुन सक्ने ।</li> </ul>	गा.पा., सेना, प्रहरी, स्वास्थ्य कर्मी र स्थानिय समाजसेवीहरू	५०,०००।
८ देखि २४ घण्टा भित्र	<ul style="list-style-type: none"> <li>विपद् प्रभाविद क्षेत्रमा गा.पा.प्रतिनिधिहरू, स्थानीय स्वास्थ्य कर्मीहरू, सेनाहरू, प्रहरीहरू र नेपाल रेडक्रस सोसाइटीका स्थानिय उद्धारकर्ताहरू सँग समन्वय गरी प्राथमिक उपचार सेवा पु-याउने, प्रेषण गर्ने, स्वास्थ्य शिक्षा दिने, पिउने पानी शुद्धिकरण गर्नको लागि वाटर गार्ड/प्यूस व्यवस्था गर्ने ।</li> </ul>	<ul style="list-style-type: none"> <li>विपद् प्रभावित क्षेत्रमा प्राथमिक उपचार सेवा पु-याउने, प्रेषण गर्ने, स्वास्थ्य शिक्षा दिने, पिउने पानी शुद्धिकरण गर्नको लागि वाटर गार्ड/प्यूस व्यवस्था गर्ने ।</li> </ul>	<ul style="list-style-type: none"> <li>आपूति व्यवस्थापन गर्न गराउनमा कठिनाई हुन सक्ने ।</li> </ul>	गा.पा., सेना, प्रहरी, स्वास्थ्य कर्मी र स्थानिय समाजसेवीहरू	२०००००।
२४ देखि ४८ घण्टा भित्र	<ul style="list-style-type: none"> <li>Rapid Response Teamको बैठक बसी विपद्को क्षति आंकलन गर्न गराउन Cluster Rapid Response Team लाई परिचालन गर्ने ।</li> <li>विपद् प्रभाविद क्षेत्रमा अस्थायी स्वास्थ्य शिविर स्थापना गरी स्वास्थ्य सेवा प्रदान गर्ने ।</li> </ul>	<ul style="list-style-type: none"> <li>क्षति आंकलन टोली निर्माण गर्ने र टोलीको कार्यसूची निर्माण गरि परिचालन गर्ने गराउने ।</li> <li>अस्थायी स्वास्थ्य शिविर स्थापना गरी स्वास्थ्य सेवा प्रदान गर्ने ।</li> </ul>	अस्थायी स्वास्थ्य शिविर निर्माण गर्न त्रिपाल, स्ट्रेचर तथा अन्य व्यवस्थापन का साथै आपूति व्यवस्थापन गर्न गराउनमा कठिनाई हुन सक्ने ।	DDRC र जिल्ला स्वास्थ्य कार्यालय बर्दिया	५०००००।

समय अवधि	विपद्को समयमा गरिने आपतकालिन कार्य ( विपद्को प्रकृतिमा आधारित )	आपतकालिन अवस्था संबोधन गर्न गरिने पूर्वतयारी कार्य	कार्य संबोधन गर्न खाडलको पहिचान	मुख्य जिम्मेवार निकाय	अनुमानित लागत
४८ देखि ७२ घण्टा भित्र	<ul style="list-style-type: none"> <li>● द्रुत सर्वेक्षणको तथ्यांकको आधारमा प्रभावितहरूको स्वास्थ्य सम्बन्धि आवश्यकताको पहिचान गर्ने गराउने ।</li> <li>● खानेपानी शुद्धिकरण गर्न सामाग्रीहरू लगायत भाँडा कुँडा वितरण गर्ने ।</li> <li>● सरसफाई पानीजन्य रोगको बारे सचेतना कार्यक्रम सञ्चालन गर्ने</li> <li>● स्तनपान प्रवर्द्धन गर्ने र तयारी खानाको व्यवस्थापन र वितरण गर्ने ।</li> <li>● किट्जन्य रोगहरूबाट बच्न तथा बचाउनको लागि LongLasting Insecticidal Nets वितरण गर्ने गराउने ।</li> </ul>	<ul style="list-style-type: none"> <li>● द्रुत सर्वेक्षण फारमबारे अभिमुखिकरण गर्ने</li> <li>● खानेपानी शुद्धिकरण गर्ने सामाग्रीहरू उचित स्थानमा गोदाममा व्यवस्थापन गर्ने</li> <li>● सरसफाई सचेतना सम्बन्धी सामाग्रीहरू तयारी अवस्थामा राख्ने ।</li> <li>● तयारी खानाका र बहु सुक्ष्म पोषक तत्व उचित स्थानमा भण्डारण गर्ने</li> <li>● किट्जन्य रोगहरूबाट बच्न तथा बचाउनको लागि LongLasting Insecticidal Nets तयारी अवस्थामा राख्ने ।</li> </ul>	आपूर्ति व्यवस्थापन गर्न गराउनमा कठिनाई हुन सक्ने ।	DDRC, NRCS, EDPs र जिल्ला स्वास्थ्य कार्यालय बर्दिया	५०००००.००
७२ देखि ७ दिन भित्र	<ul style="list-style-type: none"> <li>● DDRC र सरोकारहरूको सहकार्यमा बैठक बसी प्रकोपको बारेको जानकारी तथा स्वास्थ्य सम्बन्धि संचालन गरिएका कार्यक्रम बारे सूचना प्रदान ।</li> <li>● जिम्मेवारी बाँडफाँड, अत्यावश्यक तथा स्वास्थ्य सेवा प्रदान, स्रोत परिचालन सुचना तथा जनचेतनामुलक सन्देशहरू प्रसारण</li> </ul>	<ul style="list-style-type: none"> <li>● थप औषधीको भण्डारण तथा व्यवस्था गर्ने</li> <li>● तालिम प्राप्त जनशक्ति परिचालन पहिचान गरी तयारी अवस्थामा राख्ने ।</li> <li>● समन्वय, स्रोतको पहिचान गरी राख्ने ।</li> <li>● चर्पि निर्माणका लागि आवश्यक सामाग्रीहरू गोदाममा व्यवस्थित गर्ने</li> </ul>	निर्माण कार्यको लागि आवश्यक सामाग्री खरीद गर्न रकमको अभाव	DDRC, NRCS, EDPs र जिल्ला स्वास्थ्य कार्यालय बर्दिया	५०००००.००

समय अवधि	विपद्को समयमा गरिने आपतकालिन कार्य ( विपद्को प्रकृतिमा आधारित )	आपतकालिन अवस्था संबोधन गर्न गरिने पूर्वतयारी कार्य	कार्य संबोधन गर्न खाडलको पहिचान	मुख्य जिम्मेवार निकाय	अनुमानित लागत
७२ देखि ७ दिन भित्र	<p>गर्ने ।</p> <ul style="list-style-type: none"> <li>आश्रय स्थालहरूमा अस्थाई चर्पि र खानेपानीको धारा निर्माण गर्ने ।</li> <li>अभिलेख तथा प्रतिवेदन अत्यावश्यकिय सेवाहरूको उपलब्धता - खोप, पोषण, क्षयरोग, प्रजनन स्वास्थ्य, मनोवैज्ञानिक परामर्श)</li> <li>Disease Surveillance</li> <li>Specimen Collection</li> <li>Spraying to prevent endemic from insects</li> <li>Waste management</li> <li>पशु उपचार, रोगनियन्त्रण र रोकथाम कार्यहरू (जस्तै पशु खोप)</li> </ul>	<ul style="list-style-type: none"> <li>सचेतना सम्बन्धी सामाग्रीहरू तयारी अवस्थामा राख्ने</li> <li>पशु सेवाका लागि प्राविधिक टोली गठन</li> </ul>			
७ दिन देखि २ साता भित्र	<ul style="list-style-type: none"> <li>वितरण गर्ने सामाग्रीहरू तथा सरसफाईको अवस्थाबारे अनुगमन गर्ने</li> <li>नपुग भएको सामाग्रीहरूको उपलब्धता गर्ने र वितरण गर्ने</li> </ul>	<ul style="list-style-type: none"> <li>अनुगमन टोली गठन गर्ने र अनुगमन प्रक्रियाबारे स्पष्ट गराउने</li> <li>सामाग्रीहरू उपलब्ध गराउने निकाय एवं संगठनहरूको अग्रिम पहिचान गर्ने</li> </ul>	समयमा अनुगमन प्रक्रिया अगाडी बढन नसक्ने ।	DDRC, NRCS, EDPs र जिल्ला स्वास्थ्य कार्यालय बर्दिया	१०००००.००

समय अवधि	विपद्को समयमा गरिने आपतकालिन कार्य ( विपद्को प्रकृतिमा आधारित )	आपतकालिन अवस्था संबोधन गर्न गरिने पूर्वतयारी कार्य	कार्य संबोधन गर्न खाडलको पहिचान	मुख्य जिम्मेवार निकाय	अनुमानित लागत
२ साता देखि १ महिना भित्र	<ul style="list-style-type: none"> <li>मानवको पुर्व अवस्था नहुदा सम्म प्याकेज कार्यक्रम निरन्तर संचालन तथा फलोअप गर्ने ।</li> <li>अनुगमन तथा निरिक्षण कार्यलाई निरन्तरता दिने । सरोकारहरूसंग बैठक, पूर्व तयारी कार्य योजनाको समिक्षा गर्ने ।</li> <li>सूचना तथा जनचेतनामुलक सन्देशहरू प्रसारण, समन्वय अत्यावश्यकिय स्वास्थ्य सेवाको निरन्तरता दिने ।</li> <li>मध्यम शिघ्र कुपोषणको व्यवस्थापनको लागि थप आहार कार्यक्रम तथा कडा शिघ्र कुपोषणको व्यवस्थापन कार्यक्रम लाई निरन्तरता दिने</li> <li>सुक्ष्मपोषण तत्व कार्यक्रम अन्तर्गत बाल भिटा र भिटामिन ए वितरण</li> <li>गर्भवति र सुत्केरी महिलाहरुका लागि आइरन फोलिक एसिड चक्कि वितरण तथा मातृ पोषण परामर्श प्रदान गर्ने</li> </ul>	<ul style="list-style-type: none"> <li>पूर्वतयारी कार्य योजना निर्माण गर्ने</li> <li>नियमित सरोकारवालाहरु सँग समन्वय गर्ने ।</li> </ul>	नियमित सरोकारवालाहरु सँग समन्वय नहुन सक्ने ।	DDRC, NRCS, EDPs र जिल्ला स्वास्थ्य कार्यालय बर्दिया	२०००००.००

आपतकालिन अवस्थामा जिम्मेवार ब्यक्तिहरुको सम्पर्क ( जिल्ला स्वास्थ्य कार्यालय बर्दिया)

क्र.स.	नाम	पद	निकाय	मोबाइल	टेलिफोन
१	महेन्द्र ध्वज अधिकारी	व.ज.स्वा.प्र.	जिल्ला स्वास्थ्य कार्यालय	९८५८०७००२७	०८४-४२००२७
२	सुनिल पाण्डे	ज.स्वा. अ.	जिल्ला स्वास्थ्य कार्यालय	९८४८०२४७०२	०८४-४२०३३३
३	मोहन कुमार शर्मा	म.ई.नि.	जिल्ला स्वास्थ्य कार्यालय	९८४८२९४९२९	०८४-४२००२७

विषयगत क्षेत्रका सदस्यहरुको विवरण:

१	विष्णु बहादुर थापा	प्र.जि.अ.	जिल्ला प्रशासन कार्यालय	९८५८०३७७७७	०८४-४२०९३३
२	तेज राज शर्मा	स्था.वि.अ.	जिल्ला समन्वय समिति	९८५८०२४४८४	०८४-४२०९३९
३	दमन चौधरी	जि.शि.अ.	जिल्ला शिक्षा कार्यालय	९८५८०२०९९३	०८४-४२०९९३
४	कृष्ण गौतम	सभापति	नेपाल रेडक्रस बर्दिया	९८५८०३२७४९	०८४-४२०९२५
५	तिर्थ कुमार सिन्हा	SPO	GIZ	९८४८०५८६६६	०८९-५२६२०९
६	रुद्र खड्का	पेषण अधिकृत	यूनिसेफ	९८५५०५६२८६	०८९-५५००८
७	दिपेन्द्र सिंह ठकुरी	कार्यक्रम संयोजक	सेभ द चिल्ड्रेन	९८४८०२९८९०	०८४-४२००२७
८	बल बहादुर कार्की	कार्यक्रम संयोजक	हेल्थ पर लाइफ	९८५८३२००४६	
९	डा.रामु शर्मा	SMO	WHO-IPD	९८५८०२०९४५	
१०	रुपकान्त चौधरी	कार्यक्रम संयोजक	पि.एस.आई नेपाल	९८४२३३२७९८	
११	दुर्गा क्षेत्री	कार्यक्रम संयोजक	प्लान नेपाल	९८४८०२९७००	
१२	सुरज अर्याल	कार्यक्रम संयोजक	सुआहारा कार्यक्रम	९८४९३८७३९६	

### ३.८ विषयगत क्षेत्र: संरक्षण

#### अगुवाइ गर्ने निकाय: महिला तथा बालबालिका कार्यालय

#### विषयगत संरक्षण क्षेत्र स्थापनाको उद्देश्य:

- आपतकालीन परिस्थितिबाट उत्पन्न हिंसा, शोषण, दुर्व्यवहार,हेला तथा जोखिममा रहेका वा जोखिममा रहने संभाव्य व्यक्तिहरू विशेषगरी महिला तथा बालबालिकाहरूलाई हिंसा र दुर्व्यवहारबाट संरक्षण गर्ने र त्यस्ता दुर्व्यवहारबाट प्रभावित व्यक्तिहरूका लागि सेवा सम्बन्धी प्रावधानहरूमा पहुँचकालागि सहयोग गर्ने ।
- यौन दुर्व्यवहार, शोषण तथा हिंसाको रोकथाम र तिनको अनुगमन र रिपोर्टिङ्ग गर्ने ।
- जोखिममा रहेका समूहहरूका लागि मानव अधिकार सम्बन्धी राष्ट्रिय, अन्तर्राष्ट्रिय मानवीय कानूनले प्रत्याभूत गरेका मौलिक अधिकारहरूको संरक्षण गर्ने ।
- बालबालिका, महिला, विशेष क्षमताका व्यक्ति र ज्येष्ठ नागरिकहरूलाई सुरक्षित आश्रय वा वातावरणको बन्तोबस्तो भए नभएको निगरानी राख्ने र सिफारिस गर्ने ।
- जोखिममा रहेका समूहहरूको संरक्षण सुनिश्चितताका लागि आपतकालीन सहयोगको न्यायोचित वितरणमा सहयोग उपलब्ध गराउने ।
- बाल तथा महिला मैत्री स्थान तथा मनो-सामाजिक परामर्श सम्बन्धी सहयोगको स्थापना गरी सुरक्षित वातावरणमा बालबालिका तथा महिला रमाउँदछन् भन्ने कुरा सुनिश्चित गर्ने ।
- बिछोड भएका सबै बाल-बालिका र खास गरी पाँच वर्षको उमेर भन्दा मुनिका केटाकेटी पहिचान, दर्ता तथा स्वास्थ्य सम्बन्धी जाँचका वारेमा सहयोग र त्यस्तो सहयोग पछि उपयुक्त सेवा तथा संरक्षणका सुविधा सहित परिवारको खोजी गर्ने कार्यमा सहयोग प्राप्त गर्दछन् भन्ने कुरा सुनिश्चित गर्ने ।

#### संरक्षण समूहले गर्ने मुख्य-मुख्य क्रियाकलापहरू

- सरोकारवालाहरूसंग समन्वय
- हिंसा र दुर्व्यवहारबाट महिला, बालबालिका, अपांगता भएका व्यक्ति र ज्येष्ठ नागरिकको संरक्षणकोलागि आवश्यक निगरानी
- मनोसामाजिक सेवा
- लेखाजोखा तथा अनुगमन
- प्रतिवेदन तयारी, सम्प्रेषण गर्ने, पैरवी र समिक्षा

#### विपद्को अनुमानित अवस्था:

- बाढी बाट बाढी प्रभावित क्षेत्रका करीव १० हजार घरधुरी र ५०००० जनसंख्या प्रभावित हुन सक्ने ।
- असुरक्षाको वातावरण सृजना हुने ।
- धनजनको क्षति, घाइते बाल-बालिका, बिछोडिएका बाल-बालिका, एकल महिलाहरू, अनाथ, टुहुरा बालबालिकाहरू र अपांगता भएका व्यक्तिहरूको सङ्ख्यामा वृद्धि हुने ।
- बाढी पीडितप्रति हुने हिंसा र अन्य आपराधिक गतिविधिहरू (लुटपाट, चोरी, हत्या, डकैती, अपहरण, बलात्कार) बढ्ने सम्भावना रहने ।
- गर्भवती, सुत्केरीहरू तथा अपाङ्गता भएका व्यक्तिहरू वढी प्रभावित हुने । समय भन्दा पहिले सुत्केरी हुने संभावना
- लिङ्गमा आधारित हिंसामा वृद्धि हुने, विशेषगरी बालिका र किशोरीहरू जोखिममा पर्ने ।
- शोषण, भेदभाव बढ्ने, समाजमा कलह र अशान्तिको वातावरण सृजना हुने ।
- मानसिक आघात, साहारा विहिन हुनेहरूको संख्यामा वृद्धि हुने ।
- गरिबी बढ्ने, बेचबिखन तथा ओसार पसार हुन सक्ने ।
- यौनजन्य हिंसा हुन सक्ने ।

विपद्को अवस्थामा आधारित आपतकालीन प्रतिकार्य योजना

विपद्को घटना पश्चातको अवधि	विपद्को अवस्थामा गरीने आपतकालीन कार्य (विपद्को प्रकृतिमा आधारित)	आपतकालीन अवस्था संबोधन गर्न गरीने पूर्वतयारी कार्य	पूर्वतयारी कार्य संबोधन गर्न खाडलको पहिचान	मुख्य जिम्मेवार निकाय	पूर्वतयारी कार्यका लागि अनुमानित लागत
० देखि १ घण्टा भित्र	<ul style="list-style-type: none"> <li>स्थानीय स्तरमा रहेका सम्पर्क निकाय/संयन्त्र/व्यक्तिहरूद्वारा सम्बन्धित सबै मुख्य निकायहरूमा सूचना लिनेदिने</li> </ul>	<ul style="list-style-type: none"> <li>विपद् वा जोखिमको सूचना दिन सकिने व्यक्तिको नाम, थर र सम्पर्क नं. फलेक्स ब्यानर बनाई सबैको नजर पर्ने सार्वजनिक स्थलहरूमा टाँसगरी जो सुकैले सूचना दिन सक्ने व्यवस्था मिलाउने रजिल्ला स्तरका सरोकारवालाहरूलाई सम्पर्क गर्न सहज हुनेगरी सम्पर्क नं. हरु उपलब्ध गराउने व्यवस्था मिलाउने</li> </ul>	स्थानीय स्तरका सम्पर्क व्यक्तिहरूलाई अभिमूखीकरण र हातेपर्चा छपाइ निर्माणकोलागि श्रोतको कमी	म. तथा वा. वा. का. सम्बन्धित गाऊ पालिका र नगरपालिका	<ul style="list-style-type: none"> <li>पूर्व सूचना तथा विपद् पूर्व तयारी वारे पुर्नताजगी २०० ०००१- हाते पर्चा छपाईमा रु</li> </ul>
१ घण्टा देखि ७ घण्टा भित्र	<ul style="list-style-type: none"> <li>सुरक्षित आश्रय स्थलको सुनिश्चितामा सहयोग</li> <li>सूचना संकलक, अनुगमनकर्ता र निगरानीकर्ताको उपस्थिती र कार्य गर्ने ।</li> </ul>	जिल्ला दैवी प्रकोप उद्धार समितिबाट पहिचान गरिएका सुरक्षित मार्ग, स्थान, आश्रय स्थल र योजनाको जानकारी दिने	कार्यालयको सवारी साधन मोटर नभएको हुँदा समयमा सम्बन्धित स्थानमा पुगी सेवा दिन कठिन र अनुगमनकर्ताहरूलाई आधारभूत खर्च उपलब्ध नहुँदा खटिन कठिन	म. तथा वा. वा. का. र सबै कलप्टर सदस्य	-निर्माण भएको सुरक्षित स्थानहरूमा राख्ने

<p>७ घण्टा देखि २४ घण्टा भित्र</p>	<ul style="list-style-type: none"> <li>स्थानीय महिला सहकारी संस्थाहरु, गाउँ बाल संरक्षण समितिहरु, निगरानी समूहहरु र बाल क्लबहरु परिचालनगरी सङ्घटाभिमुख समूहहरु (सुत्केरी, गर्भवती र अन्य महिला, परिवारबाट बिछोड भएका तथा अन्य बालबालिका, जेष्ठ नागरिक, अपाङ्गता भएका प्रकोप प्रभावित व्यक्ति तथा अवस्थाको पहिचानगरी सम्बन्धित सबै सम्पर्क निकायहरुमा आवश्यक सहयोगकोलागि सिफारिस गर्ने</li> </ul>	<ul style="list-style-type: none"> <li>द्रुत सर्वेक्षण फाराम विपद् पहिला नै तयारगरी तथा उपलब्ध गराई राख्ने ।</li> <li>संभाव्य प्रभावित स्थानहरुमा स्थानीय स्तरमा पहिचान गरिएका बाल संरक्षण समितिहरु, निगरानी समूह, सरोकारवाला निकायहरुलाई तयारी अवस्थामा राख्ने</li> <li>महिला समूहहरुलाई विपद् सम्बन्धी अभिमुखिकरण गर्ने</li> </ul>	<ul style="list-style-type: none"> <li>बजेट तथा जनशक्तिको कमी</li> <li>बालबालिका जेष्ठ नागरिक र अपाङ्गता भएकाव्यक्तिहरुकोलागि उपयुक्त आश्रय स्थल/व्यवस्थापनमा ध्यान जाने नगरेको</li> </ul>	<p>नेपाल रेडक्रस सोसाइटी /महिला तथा बालबालिका कार्यालय</p>	<p>६०००० (फारमको अभिमूखी करण)</p>
<p>२४ देखि ४८ घण्टा भित्र</p>	<ul style="list-style-type: none"> <li>मानवीय सहयोगको अनुगमन र सुधार गर्न आवश्यक विषयमा सुझाव संकलनको लागि टोली परिचालन गर्ने</li> </ul>	<ul style="list-style-type: none"> <li>स्थानीय स्तरमै विभिन्न उपसमितिहरु निर्माणगरी पूर्व तयारी अवस्थामा राख्ने ।</li> </ul>	<p>यातायात तथा सञ्चार खर्चको अभाव</p>	<p>म.तथा बा.बा.का कलष्टर सदस्य निकायहरु</p>	<p>१५०००० आवश्यकताको आधारमा</p>
<p>२४ देखि ४८ घण्टा भित्र</p>	<ul style="list-style-type: none"> <li>शिशु, सुत्केरी आमा, गर्भवती,महिनावारी हुने महिला, नियमित औषधि सेवन गर्नुपर्ने अवस्थाका जे.ना.हरुलाई आवश्यक राहत सामग्री प्याकेजमा वितरण गर्ने</li> <li>लक्षित वर्गको सुरक्षा र संरक्षणमा सकेसम्म जोखिम ननिम्त्याउनेगरी व्यवस्थापन गर्न सुझाव र समन्वयकारी भूमिकाकोलागि व्यक्ति परिचालन गर्ने ।</li> <li>महिला र बालिका माथि हुन सक्ने संभाव्य हिंसा, दुर्व्यवहारबाट संरक्षणकोलागि निगरानी गर्न नियमित रुपमा टोली वा व्यक्ति परिचालन गर्ने ।</li> </ul>	<ul style="list-style-type: none"> <li>सरोकारवाला निकायहरु बीच कार्यक्षेत्र र जिम्मेवारी बाँडफाड</li> <li>मनोसामाजिक परामर्शकर्ताहरुको नक्शाङ्कन</li> <li>मनोसामाजिक परामर्शकर्ता उत्पादन एवं पुर्नताजगी</li> <li>आकस्मिक सहयोगकोष स्थापना गर्ने ।</li> </ul>	<ul style="list-style-type: none"> <li>यातायात,खाना,आवास आदि व्यवस्थाको लागि श्रोतको कमी प्रतिस्था सामग्री ( Dignitykits)को कमी</li> <li>खोप</li> <li>स्वच्छ खानेपानी</li> <li>यातायात, ढुवानी खर्च र भैपरी आउने खर्च नहुदा समयमा प्रभावित स्थानमा पुग्न कठिन</li> </ul>	<p>म.तथा बा.बा.का. र कलष्टर सदस्यहरु जिल्ला जनस्वास्थ्य कार्यालय जिल्ला अस्पताल जि.खा.पा. का. /वास कलष्टर</p>	<p>४००००० (श्रोतको खोजी गर्नुपर्ने )</p>



<p>४८ घण्टा देखि ७२ घण्टा भित्र</p>	<ul style="list-style-type: none"> <li>■ हिंसा दुर्ब्यवहारबाट संरक्षणकोलागि नियमित रूपमा टोली वा व्यक्ति परिचालन गर्ने ।</li> <li>■ मनोसामाजिक परामर्शकर्ताहरु परिचालन गर्ने</li> <li>■ हिंसामा परेका महिलाहरुलाई अल्पकालिन आश्रय र आवश्यकता अनुसार कानूनी सहायता प्रदान गर्ने ।</li> </ul>	<p>बिपदको समयमा अप्रत्याशित सेवा दिनुपर्ने भएको हुँदा आवश्यक, श्रोतसाधन र दक्ष जनशक्तिको नाम लिष्ट विवरण संकलन गरिराख्ने ।</p>		<p>जिल्ला महिला कानूनी सहायता समिति</p>	<p>करिब २००००० ( आवश्यकता अनुसार)</p>
<p>७२ घण्टा देखि ७ दिन भित्र</p>	<p>गर्भवती, सुत्केरी, विरामी/अशक्त जेष्ठ नागरिक र अपांगता भएका व्यक्तिहरु, अनाथ, असहायहरुलाई सहायताकोलागि आवश्यक समन्वयकारी भूमिका निर्वाह गर्न नियमित रूपमा स्वमंसेवक परिचालनको व्यवस्था मिलाउने ।</p> <ul style="list-style-type: none"> <li>■ अपांगता सहायक सामाग्री उपलब्ध गराउने</li> </ul>	<ul style="list-style-type: none"> <li>■ प्रभावितहरु सेल्टरमा बस्नुपर्ने अवधिभर दैनिक आलोपालोगरी खटिने स्वमंसेवकको व्यवस्था</li> <li>■ अनुमानित सम्भावित संख्यामा अपांगता सम्बन्धि सहायक सामाग्रीहरु खरिद वा प्राप्तगरी स्टोरगरी राख्ने</li> </ul>	<ul style="list-style-type: none"> <li>■ सहायक सामाग्री खरिदकोलागि रकमको अभाव</li> <li>■ दिनभर खटिने स्वमं सेवकलाई चिया, खाजासम्मको व्यवस्थापनि नहुनु</li> </ul>	<p>म.बा.बा. कार्यालय बर्दिया अपाङ्ग पुनर्स्थापना केन्द्र जनस्वास्थ्य कार्यालय</p>	<p>करिब २ लाख पचास सहज १२ करिब ५० हजार ( श्रोत को खोजी )</p>
<p>७ दिन देखि २ साता भित्र</p>	<ul style="list-style-type: none"> <li>■ प्रभावित बालबालिका तथा महिलाहरुलाई मनोसामाजिक सेवामा निरन्तरता</li> <li>■ हिंसा दुर्ब्यवहारबाट संरक्षणकोलागि नियमित रूपमा टोली परिचालन गर्ने ।</li> </ul>	<p>”</p>	<p>”</p>	<p>म. तथा वा.बा. कार्यालय, ओरेक नेपाल, माइती नेपाल, जिल्ला कानूनी सहायता समिति</p>	<p>३०० ०००</p>

२ साता देखि १ महिना भित्र	<ul style="list-style-type: none"> <li>बालमैत्री सुरक्षित स्थल निर्माण र उपयोग</li> <li>कानूनी तथा मनोसामाजिक सेवामा निरन्तरताका साथै विशेष प्रकृतिका मुद्दाहरूलाई जिल्ला सेवा केन्द्र तथा सम्बन्धित निकायहरूमा रिफर</li> <li>अस्थायी आवासमा सम्भावित हिंसा विरुद्ध सचेतना कार्यक्रम सञ्चालन गर्ने</li> <li>विपद्बाट प्रभावितहरूको अभिलेख राख्ने</li> <li>नियमित बैठकहरू र समिक्षा</li> <li>अनुगमन तथा प्रतिवेदन</li> </ul>	<ul style="list-style-type: none"> <li>सहयोगी सरोकारवालाको पहिचान र समन्वय</li> <li>सचेतनाकोलागि आवश्यक कन्टेनर र सहजकर्ता र कार्यक्षेत्र निर्धारण</li> </ul>	विशेष आयमुलक क्रियाकलापमा स्थाई सदस्य बाहेककालाई कार्यक्रम नराखिने र प्रभाव क्षेत्र भन्दापनि आफ्नो क्षेत्रलाई प्राथमिकता दिने र समन्वयको कमी	म. तथा वा. वा. का. र सरोकारवाला सबै निकायहरू (प्लान नेपाल, सेभ द चिल्ड्रेन, यूनिसेफ, केएर नेपाल)	४०००० ० आवश्यकता अनुसार
---------------------------	---	---	--	--	-------------------------------

### जिल्ला स्तरमा रहेका संरक्षण क्षेत्र अन्तर्गतका सदस्य निकायहरू र सम्पर्क ब्यक्तिको विवरण

क्र सं	कार्यालय/संस्था	सम्पर्क ब्यक्तिको नाम, थर	पद	सम्पर्क		
				अफिस फोन नं.	मोबाईल नं.	ईमेल
१.	श्री महिला तथा बालबालिका कार्यालय, बर्दिया	श्री गिरा कुमारी वस्नेत	म.वि.अ. म.वि.नि.	०८४-४२०११२	९८५८०२१११२ ९८४८२२१७६१	gira.basnet88@gmail.com
२.	श्री जिल्ला प्रहरी कार्यालय	श्री हिरा कुमारी खत्री	प्र.स.नि.	१००,०८४-४२०२०९	९८४४८३६२२६	
३.	श्री ने.रे.सो.जिल्ला	श्री रामचन्द्र थापा	उपाध्यक्ष		९७४८००४१७५	
४.	श्री जिल्ला बाल कल्याण समिति	श्री ऋषीराम उपाध्याय	बा.स.नि.	०८४-४२०११२	९८६८२२५८३१	
५.	श्री सामाजिक कानूनी सहायता केन्द्र	श्री लक्ष्मी नेपाल	संयोजक	०८४-४२१०४६	९८५८०२६३०२	Laxmi Nepal 83@yahoo.com
६.	श्री सामुदायिक प्रहरी	श्री कुलचन्द्र थापा	प्र.ज.		९८५८०९०५२८	
७.	श्री जिल्ला सेवा केन्द्र	श्री लक्ष्मी मुडवरी	प्रमुख	०८४-४२१२३३	९८४४८२१९९७	
८.	श्री प्लान नेपाल	श्री दुर्गा क्षेत्री	प.संयोजक		९८४८०२९७००	durga0342@gmail.com
९.	श्री बेश बर्दिया	विनोद बहादुर सिंह	का.संयोजक		९८४८५२७४३४	
१०.	श्री कमैया महिला जागरण समाज नेपाल	श्री तारा बहादुर सुनार	का.संयोजक	०८४-४२१३०१	९८४८११५२६	kmjsnepal@gmail.com
११.	श्री दलित महिला उत्थान संघ	श्री विमला वि.क. खिमा वि.क.	अध्यक्ष महा सचिव		९८५८०३०२५९ ९८४८०२०६१०	khima45@yahoo.com
१२.	श्री दलित महिला संघ,	श्री हिमा सुनार	अध्यक्ष		९८४८०६७०१५	
१३.	श्री थारु महिला उत्थान केन्द्र	श्री प्रिज्मा सिं थारु माधुरी वि.क.	का. निर्देशक अनुकूलन		९८५८०२१४५७ ९८४८०४३६३७	memadhuri65@gmail.com

क्र सं	कार्यालय/संस्था	सम्पर्क ब्यक्तिको नाम,थर	पद	सम्पर्क		
				अफिस फोन नं.	मोबाईल नं.	ईमेल
१४	श्री राधाकृष्ण थारु जनसेवा केन्द्र	श्री दिनेश श्रेष्ठ निर्मल चौधरी	अध्यक्ष कार्यक्रम संयोजक	०८४-४२०२७४,७८३	९८४८०२६२४६ ९८४८०३१८७३	
१५	श्री जनजागरण महिला संघ	श्री गोमा पौडेल लक्ष्मि पौडेल	अध्यक्ष		९८४८०२५७९३ ९८५११२३४९७	
१६	फूलबारी एफ.एम.	श्री दिपक शर्मा कसुम वि.क.	स्टेशनमेनेजर		९८५८०७९७०० ९८५८०३५१११	
१७	बबई एफ.एम.	श्री यूवराज श्रेष्ठ	स्टेशनमेनेजर		९८५८०२०६०३	
१८	कारितास	श्री खम्ब सिंह बस्नेत	कार्यक्रम संयोजक		९८४८०२०७६७	
१९	शक्ति समुह	श्री निर्मला थापा	क्षेत्रिय अधिकृत		९८५८०२८४४४	
२०	जन स्वास्थ्य कार्यालय	महेन्द्रध्वज अधिकारी	वरिष्ठ जन स्वास्थ्य अधिकृत		९८५८०७००२७	
२१	साना हात	अर्पण आचार्य	का.क.स.सदस्य		९८४८१८०१४२	
२२	माइती नेपाल	गायत्री रिमाल	सुपरभाइजर	०८४-४२०८६६	९८४८२४४४९१	bardiya@mainNepal.org
२३	ओरेक नेपाल	विपना योगी	का. संयोजक	०८४-४२०९६८	९८५८०३१९६८	

**आवश्यकताको लेखाजोखा तथा खाडल पहिचान ( भौतिक साधन, दक्ष जनशक्ति, पैसा )**

क्रसं	विवरण	अनुमानित आवश्यकता		जिल्लामा भएको परिमाण		अपुग परिमाण		सहयोग प्रतिवद्धता गर्ने निकाय
		संख्या	रकम	संख्या	रकम	संख्या	रकम	
१.	विभिन्न बैठक, कार्यशाला, अभिमूखीकरण, सचेतना	४३ पटक	६८२०००					म. तथा बा.बालिका का.
२	सूचना, सचेतना तथा तथ्याङ्क संकलन सम्बन्धि विभिन्न फारम छपाई र वितरण	४ पटक	८००००					नेरेसो, स्थानीय तह, संरक्षण कलष्टर सदस्यहरु
३	निगरानी, अनुगमन, राहत विवरण, ढुवानी, भैपरी	करिब १०० जना	४२७५००					नेरेसो, स्थानीय तह, संरक्षण कलष्टर सदस्यहरु
४	सहायक सामग्री खरिद तथा ढुवानी	जना १००	२५००००					
५	मनोसामाजिक परामर्शसेवा	जिल्लाभर	३०००००					ओरेक, माइती नेपाल, जिल्ला कानूनी सहायता समिति, म. तथा बा.बा. का.
६	कानूनी सहायता तथा अल्पकालिन आश्रय	जना २०	१५००००					जिल्ला कानूनी स. स.
७	बालमैत्री सुरक्षित आश्रय स्थल स्थापना	स्थान ३	३०००००					सेभ द लिड्डेन, केएर नेपाल, प्लान नेपाल, युनिसेफ
९	विशेष प्रकृतिका प्रभावितलाई राहत सामग्री वितरण							संरक्षण कलष्टर सबै

### ३.९ विषयगत क्षेत्र: आपत्कालिन शिक्षा

अगुवाइ गर्ने निकाय: जिल्ला शिक्षा कार्यलय, बर्दिया

मुख्य बिपत्को किसिम: बाढी, हावाहुरी, लू, शीतलहर, महामारी, जगली जनावरको आतङ्क र भुकम्प

#### विपद्को अनुमानित अवस्था:

- बर्दिया जिल्लाका ६ नगरपालिका र २ गाउँपालिकाका करिब १५० वटा विद्यालयहरू बाढीको कारणले प्रभावित हुने ।
- विद्यालयलाई आपत्कालिन अवस्थामा आश्रय स्थलको रूपमा प्रयोग गर्दा विद्यालयको वरिपरि महामारी जस्ता समस्याहरू उत्पन्न हुने ।
- विद्यार्थीहरूलाई विद्यालय जाँदा आउदाँ र विद्यालय परिसरमा रहेका रुखहरू ढलेर च्याप्ने र चोटपटक लाग्ने सम्भावना भएको ।
- विद्यार्थीहरूलाई विद्यालय जादाँ आउदाँ बस, ट्रक, गाडी, मोटर साईकल आदि बाहनहरूबाट दुर्घटना हुने ।
- गर्मी याममा विद्यार्थीहरू विद्यालय जाँदा आउदाँ र विद्यालय परिसरमा हुदाँ उच्च तापक्रमका कारण लू लाग्ने सम्भावना रहेको ।
- जाडो याममा ठन्डीको कारण विशेष गरेर कम उमेरका र विपन्न परिवारका (न्यानो लुगाबाट बन्चित) विद्यार्थीहरूलाई शीतलहर लाग्ने सम्भावना रहेको ।
- लगभग जिल्लाका ८० प्रतिशत विद्यालय भवन भूकम्पीय दृष्टिकोणबाट जोखिम ।
- २० हजार विद्यार्थीको किताब तथा शैक्षिक सामग्री आपत्कालिन अवस्थामा हराउनु वा नष्ट हुनु ।
- बाढीको बेलामा विद्यालय बन्द हुँदा वैकल्पिक पठनपाठनको व्यवस्था नहुनु ।
- बाढीका कारणले विद्यालय जाने बाटोघाटो अवरुद्ध हुने ।
- भुकम्प, आगलागी र बाढीका कारण विद्यालयमा फर्निचर, पठन पाठन सामग्री, अभिलेख सामग्री, प्रयोगशाला सामग्री आशिक वा पुर्ण रूपमा क्षति हुन सक्ने ।
- भुकम्प, हावाहुरी, आगलागीका कारण शिक्षक तथा विद्यार्थीहरूको ज्यान जोखिममा पर्न सक्ने ।
- विद्यालयमा खानेपानीका स्रोत प्रदुशित हुदाँ, भाडापखाला, सरुवा रोगज्वरो आदिले प्रभावित हुने ।
- जगली जनावरको आतङ्कका कारण शिक्षक विद्यार्थी प्रभावित हुन सक्ने ।

#### विषयगत उद्देश्य:

- बालबालिकाको अध्ययन अध्यापनलाई आपत्कालिन अवस्थामा पनि सुरक्षित तरिकाले सुचारु गर्ने ।
- बालबालिका, शिक्षक कर्मचारी तथा अविभावकको आपत्कालिन अवस्थामा विपद् जोखिम न्यूनिकरणका लागि क्षमता अभिवृद्धि गर्ने ।
- विद्यालयको भौतिक संरचना र अभिलेख सुरक्षित गर्ने ।
- विपद्बाट भएको भौतिक तथा सडक क्षतिको पुनर्स्थापना तथा पुनर्निर्माण गर्ने ।

शिक्षा क्लष्टरको विपद् व्यवस्थापन कार्यान्वयन योजना एवम् गरिने क्रियाकलापहरु

समयावधि	विपद्को अवस्थामा गरिने आपतकालीन कार्य (विपद्को प्रकृतिमा आधारित)	आपतकालीन अवस्थाको संबोधन गर्न गरिने पूर्वतयारी कार्य	कार्य संबोधन गर्न खाडलको पहिचान	मुख्य जिम्मेवार निकाय	अनुमानित लागत
० देखि १ घण्टाभित्र	<ul style="list-style-type: none"> <li>विषयगत क्षेत्रको बैठकको आह्वान गर्ने ।</li> <li>मोवाइल, टेलिफोन र अन्य सञ्चार मिडियाको प्रयोग गरी क्षतिको प्रारम्भिक विवरण सकलन गर्ने ।</li> </ul>	<ul style="list-style-type: none"> <li>विपद् प्रभावित हुने सम्भावित क्षेत्रमा रहेका विद्यालय, शिक्षक र अभिभावकहरुको मोवाइल एवम् टेलिफोन नं. अद्यावधिक ।</li> </ul>	<ul style="list-style-type: none"> <li>पूर्णरूपले अद्यावधिक भइसकेको ।</li> </ul>	<ul style="list-style-type: none"> <li>जिल्ला शिक्षा कार्यालय, स्रोतकेन्द्र, विद्यालय, नेपाल रेडक्रस सोसाइटी लगायतका अन्य संघसंस्थाहरु</li> </ul>	
	<ul style="list-style-type: none"> <li>थप क्षति हुन नदिन सूचना प्रवाह गर्ने, स्थानिय स्तरमा रहेको दक्ष जनशक्ति परिचालन गर्ने ।</li> </ul>	<ul style="list-style-type: none"> <li>स्थानिय स्तरमा रहेको दक्ष जनशक्तिलाई तालिम प्रदान गर्ने</li> </ul>	<ul style="list-style-type: none"> <li>पूर्ण रूपले अद्यावधिक भइ नसकेको ।</li> </ul>	<ul style="list-style-type: none"> <li>जिल्ला शिक्षा कार्यालय, स्रोतकेन्द्र र रेडक्रस बर्दिया</li> </ul>	
१ घण्टादेखि ७ घण्टासम्म	<ul style="list-style-type: none"> <li>शिक्षा क्लष्टरको बैठक सञ्चालन गरी क्षतिको प्रारम्भिक विवरणको विश्लेषण</li> </ul>	<ul style="list-style-type: none"> <li>शिक्षा क्लष्टरमा सहभागी संघसंस्थाहरुको विवरण अद्यावधिक</li> </ul>	<ul style="list-style-type: none"> <li>क्लष्टरमासहभागीहरुको विवरण अद्यावधिक भएको ।</li> </ul>	<ul style="list-style-type: none"> <li>जिल्ला शिक्षा कार्यालय र सम्बन्धित संघसंस्थाहरु ।</li> </ul>	
	<ul style="list-style-type: none"> <li>विद्यालयस्तरको जनशक्ति परिचालन गरी क्षतिको विवरण संकलन र उद्धार कार्य निरन्तरता दिने</li> </ul>	<ul style="list-style-type: none"> <li>विवरण संकलन गर्ने फारम र दक्ष र तालिम प्राप्त संकलक एवम् उद्धारकर्मीहरुको अद्यावधिक ।</li> </ul>	<ul style="list-style-type: none"> <li>सर्वे फारम, विवरण संकलक र उद्धारकर्मी लाई अभिमुखीकरण बाँकी</li> </ul>	<ul style="list-style-type: none"> <li>नेपाल रेडक्रस सोसाइटी र विद्यालयहरु</li> </ul>	
	<ul style="list-style-type: none"> <li>विद्यालयहरुलाई विपद्बाट प्रभावितहरुका लागि सेल्टरको रुपमा तयारी र व्यवस्थापन ।</li> </ul>	<ul style="list-style-type: none"> <li>आवश्यक पर्ने स्थान, कक्षाकोठा र टेण्टको व्यवस्थापन ।</li> </ul>	<ul style="list-style-type: none"> <li>टेण्टको व्यवस्थापन गनै बाँकी</li> </ul>	<ul style="list-style-type: none"> <li>जिल्ला शिक्षा कार्यालय, रेडक्रस र संघसंस्थाहरु</li> </ul>	
८ देखि २४ घण्टासम्म	<ul style="list-style-type: none"> <li>विद्यालयहरुलाई विपद्बाट प्रभावितहरुका लागि सेल्टरको रुपमा तयारी र व्यवस्थापन ।</li> </ul>	<ul style="list-style-type: none"> <li>आवश्यक पर्ने स्थान, कक्षाकोठा र टेण्टको व्यवस्थापन गर्नुपर्ने ।</li> </ul>	<ul style="list-style-type: none"> <li>टेण्टको व्यवस्थापन गर्ने काम बाँकी</li> </ul>	<ul style="list-style-type: none"> <li>जिल्ला शिक्षा कार्यालय, रेडक्रस र संघसंस्थाहरु</li> </ul>	
	<ul style="list-style-type: none"> <li>विद्यालय भित्र प्रभावितहरुको अवस्था लेखाजोखा गर्न शिक्षक, जुनियर रेडक्रस र स्काउटको तालिम एएका विद्यार्थीहरुलाई स्वयम् सेवककोरुपमा परिचालन गर्ने ।</li> </ul>	<ul style="list-style-type: none"> <li>जुनियर रेडक्रस र स्काउटको तालिमको साथै जोखिम व्यवस्थापन को समेत तालिम प्राप्त गरेका शिक्षक र विद्यार्थीहरुको नामनामेसी विवरण अद्यावधिक गर्नुपर्ने ।</li> </ul>	<ul style="list-style-type: none"> <li>तालिमदिननसकिएको र नामनामेसी विवरण समेत अद्यावधिक गर्न नसकिएको ।</li> </ul>	<ul style="list-style-type: none"> <li>जिल्ला दैवी प्रकोप उद्धार समिति, ने.रे.सो. बर्दिया र जिल्ला शिक्षा कार्यालय, स्रोतकेन्द्र, सम्बन्धित गैर सरकारी संघ संस्थाहरु ।</li> </ul>	

समयावधि	विपद्को अवस्थामा गरिने आपतकालीक कार्य (विपद्को प्रकृतिमा आधारित)	आपतकालीन अवस्थाको संबोधन गर्न गरिने पूर्वतयारी कार्य	कार्य संबोधन गर्न खाडलको पहिचान	मुख्य जिम्मेवार निकाय	अनुमानित लागत
२४ देखि ४८ घण्टा भित्र	<ul style="list-style-type: none"> <li>आवश्यकतानुसार पहिलो दिनको प्रक्रिया दोहोर्‍याउने</li> <li>प्रकोपमा परेका विद्यालय पहिचान तथा अवस्थाको प्रारम्भिक विश्लेषण गर्ने</li> <li>प्राप्त सूचना तथा विश्लेषणको अवस्था जिल्ला दैवी प्रकोप उद्धार समितिमा जानकारी गराउने ।</li> </ul>	<ul style="list-style-type: none"> <li>यसभन्दा पहिले गरेजस्तै गर्ने ।</li> <li>प्रारम्भिक स्थलगत विवरण संकलन गर्ने ।</li> <li>क्लष्टरको बैठक सञ्चालन गर्ने ।</li> <li>जिल्ला दैवी प्रकोप उद्धार समितिको बैठकमा सहभागी भइ प्राप्त विवरण प्रस्तुत गर्ने</li> </ul>	<ul style="list-style-type: none"> <li>यसभन्दा पहिले भए जस्तै ।</li> <li>ग्याप नहुने</li> <li>ग्याप नहुने</li> <li>ग्याप नहुने</li> </ul>	<ul style="list-style-type: none"> <li>जि.शि.का., विद्यालय, प्र.अ./शिक्षक, विद्यालय व्यवस्थापन समिति एवं रेडक्रस उपशाखाहरु र संघसंस्थाहरु ।</li> </ul>	
४८ देखि ७२ घण्टा भित्र	<ul style="list-style-type: none"> <li>आवश्यकतानुसार दोश्रो दिनसम्मका क्रियाकलापहरु पनि दोहोर्‍याउने</li> <li>शिक्षासँग सम्बद्ध संघसंस्था र सहयोगी निकायहरुबाट सहयोगको लागि आव्हान गर्ने ।</li> </ul>	<ul style="list-style-type: none"> <li>यसभन्दा पहिले गरेजस्तै गर्ने ।</li> <li>त्यस्ता सहयोगी संघसंस्थासँग समन्वय गर्ने र संयुक्त बैठक सञ्चालन गर्ने ।</li> </ul>	<ul style="list-style-type: none"> <li>यसभन्दा पहिले भए जस्तै ।</li> <li>ग्याप नहुने ।</li> </ul>	<ul style="list-style-type: none"> <li>जि.शि.का., विद्यालय, प्र.अ., शिक्षक, विद्यालय व्यवस्थापन समिति एवं रेडक्रस उपशाखाहरु, शिक्षा सरोकार मञ्च, संघसंस्थाहरु र शिक्षकका पेशागत संस्थाहरु ।</li> </ul>	
७२ घण्टादेखि ७ दिनसम्म	<ul style="list-style-type: none"> <li>आवश्यकतानुसार तेस्रो दिनसम्म भएका क्रियाकलापलाई समेत निरन्तरता दिने।</li> <li>विद्यालयगत रुपमा प्रभावित बालबालिका र क्षतिको विवरण सुनिश्चित गर्ने ।</li> <li>शिक्षा सरोकार मञ्चको बैठक सञ्चालन गरी सहयोगको दायरा र सहयोग गर्ने संस्थाहरुको सुनिश्चित गर्ने ।</li> <li>पुनस्थापना सम्बन्धी वास्तविकताका आधारित योजना तयार गर्ने ।</li> </ul>	<ul style="list-style-type: none"> <li>तेस्रो दिनसम्म गरेजस्तै गर्ने र आवश्यकतानुसार सुधार समेत गर्ने ।</li> <li>प्रभावित बालबालिका र क्षतिको तथ्याङ्क संकलन एवम् कम्पाइलेसन गर्ने ।</li> <li>शिक्षा सरोकार मञ्चको बैठक सञ्चालन गरी सहयोग र समन्वयको दायरा फराकिलो बनाउने ।</li> <li>पुनस्थापना सम्बन्धी स्रोत र जिम्मेवारीको बाँडफाँड गरी तदनुसारको काम गर्ने ।</li> </ul>	<ul style="list-style-type: none"> <li>ग्याप नहुने ।</li> <li>ग्याप नहुने ।</li> <li>ग्याप नहुने ।</li> <li>ग्याप नहुने ।</li> </ul>	<ul style="list-style-type: none"> <li>जि.शि.का., विद्यालय, प्र.अ., शिक्षक, विद्यालय व्यवस्थापन समिति एवं रेडक्रस उपशाखाहरु, शिक्षा सरोकार मञ्च, संघसंस्थाहरु र शिक्षकका पेशागत संस्थाहरु ।</li> </ul>	

समयावधि	विपद्को अवस्थामा गरिने आपतकालीक कार्य (विपद्को प्रकृतिमा आधारित)	आपतकालीन अवस्थाको संबोधन गर्न गरिने पूर्वतयारी कार्य	कार्य संबोधन गर्न खाडलको पहिचान	मुख्य जिम्मेवार निकाय	अनुमानित लागत
८ दिन देखि २ साताभित्र	<ul style="list-style-type: none"> <li>आवश्यकतानुसार अधिल्लो हप्तामा भएका क्रियाकलापहरूलाई समेत निरन्तरता दिने ।</li> <li>विद्यालयलाई सेक्टर बनाएका विपद् प्रभावितहरूलाई क्रमशः घर पठाउने,</li> <li>अवरुद्ध भएको विद्यालयहरूको पठनपाठन सुचारु गर्ने ।</li> <li>आवश्यकतानुसार अस्थायी सिकाइ केन्द्र निर्माण गरी शिक्षण कार्य सञ्चालन गर्ने ।</li> <li>आवश्यकतानुसार मनोसामाजिक परामर्शका कक्षाहरूसमेत सञ्चालन गर्नुपर्ने ।</li> <li>पुनस्थापना र राहतका कार्यहरू आरम्भ गर्ने</li> </ul>	<ul style="list-style-type: none"> <li>सातौँ दिनसम्म गरेजस्तै गर्ने र आवश्यकतानुसार सुधार समेत गर्ने ।</li> <li>विद्यालय परिवार र उद्धार एवम् पुनस्थापना टिममा खटिएकाहरू सक्रिय हुने ।</li> <li>विद्यालयका शिक्षक, विद्यार्थी र अभिभावक सक्रिय हुनुपर्ने ।</li> <li>विद्यालयका शिक्षक, विद्यार्थी, अभिभावक, संघसंस्थाहरू सक्रिय हुनुपर्ने ।</li> <li>आवश्यकतानुसार बालक्लवहरूलाई सक्रिय गराउने र मनोसामाजिक परामर्शका लागि विज्ञहरू खटिनु पर्ने</li> <li>आवश्यकतानुसारका सामग्री भएको किटबक्सको व्यवस्था गर्ने ।</li> </ul>	<ul style="list-style-type: none"> <li>ग्याप नहुने ।</li> <li>ग्याप नहुने ।</li> <li>ग्याप नहुने ।</li> <li>स्रोतको पहिचान हुन बाँकी ।</li> <li>विज्ञको अभाव ।</li> <li>दाताहरूको सुनिश्चित भइसकेको ।</li> </ul>	<ul style="list-style-type: none"> <li>जिल्ला दैवी प्रकोप उद्धार समिति, जि.शि.का., विद्यालय, प्र.अ., शिक्षक, विद्यालय व्यवस्थापन समिति एवं रेडक्रस उपशाखाहरू, शिक्षा सरोकार मञ्च, संघसंस्थाहरू र शिक्षकका पेशागत संस्थाहरू, बालक्लवहरू आदि ।</li> </ul>	
२ सातादेखि १ महिनासम्म	<ul style="list-style-type: none"> <li>विद्यालयहरूको भौतिक क्षतिको इष्टिमेट कार्य सम्पन्न गर्ने ।</li> <li>जिल्ला दैवी प्रकोप उद्धार समितिको सिफारिसको आधारमा भौतिक क्षति भएका विद्यालयहरूको पुननिर्माण, पाठ्यपुस्तक क्षति भएका विद्यार्थीहरूको पाठ्यपुस्तक खरिद आदिका लागि रकम यकिन गरी केन्द्रमा माग गर्ने ।</li> <li>अनुगमन, निरीक्षण र प्रतिवेदनलाई निरन्तरता दिने</li> </ul>	<ul style="list-style-type: none"> <li>जि.शि.का. एवम् संघसंस्थाबाट प्राविधिक खटाउने ।</li> <li>केन्द्रबाट नआउञ्जेलसम्म जिल्ला र स्थानीय स्तरबाट सहयोग जुटाइ आपतकालीन स्थितिको व्यवस्थापन गर्ने ।</li> <li>केन्द्रीय निकायहरूमा पहल, समन्वय र सिफारिस निरन्तर रूपमा गरिरहने ।</li> <li>विपद् व्यवस्थापनको फोकल पर्सन सक्रिय हुनुपर्ने ।</li> </ul>	<ul style="list-style-type: none"> <li>इष्टिमेटसका लागि स्रोतको व्यवस्था नभएको ।</li> <li>केन्द्रबाट संबोधन हुने कुराहरूमा ढिलाइ हुने गरेको ।</li> <li>ग्याप नभएको ।</li> <li>ग्याप नभएको ।</li> </ul>	<ul style="list-style-type: none"> <li>जिल्ला दैवी प्रकोप उद्धार समिति, शिक्षा मन्त्रालय, शिक्षा विभाग जि.शि.का., विद्यालय, प्र.अ., शिक्षक, विद्यालय व्यवस्थापन समिति एवं रेडक्रस, शिक्षा सरोकार मञ्च, संघसंस्थाहरू र शिक्षकका पेशागत संस्थाहरू ।</li> </ul>	

शिक्षा क्षेत्रको विपद् व्यवस्थापनमा आवश्यकताको लेखाजोखा एवम् ग्याप पहिचान ( भौतिक साधन, दक्ष जनशक्ति एवम् रकम)

क्र.सं	विवरण	अनुमानित आवश्यकता		प्रतिवद्ध परिमाण		खाडल परिमाण		सहयोग प्रतिबद्धता गर्ने			कैफियत
		संख्या	रकम रु हजारमा	संख्या	रकम	संख्या	रकम रु हजारमा	संस्था	संख्या	रकम	
१	विपद् सम्बन्धी पूर्वसूचना अभिमुखीकरण	१५०	७५०			१५०	७५०				
२	कृत्रिम मचानहरुको निर्माण	१०	१०००			१०	१०००				
३	विपद् व्यवस्थापन सम्बन्धी स्थानीय पाठ्यक्रम निर्माण	१५०	७५०			१५०	७५०				
४											
५	क्षतिको लेखाजोखा एवम् सर्वेक्षण	१५०	१५०			१५०	१५०				
६	मनोसामाजिक परामर्श	१५०	१५००	१५०	१५००			रुम टू रिड	१५०	१५००	
७	अस्थायी कक्षाकोठा निर्माण	२०	१०००			२०	१०००				
८	विद्यार्थी किटबक्स	१५०००	२२५००			१५०००	२,२५,००				
९	विपद् उद्धार कोष	१	२००			१	२००				
१०	पाठ्यपुस्तक	१००००	२०००					जिशिका	१००००	२०००	
११	कार्पेटिड कुसन समेत	३००	१५००			३००	१५००				
१२	विद्यालय किट	१५०	७५०			१५०	७५०				
१३	ECED किट	२००	८००			२००	८००				
१४	विद्यालय परिसर सरसफाइ	१५०	१५००			१५०	१५००				
१५	खानेपानी	५०	२५०								
१६	शौचालय	५०	२५००	२०	१०००						
१७	कक्षाकोठा मरमरत	३००	७५००	२०	५००	३००	७५००				
१८	कक्षाकोठा निर्माण	२०	८००	१०	४००	१०	४००	जिशिका	१०	४००	
१९	स्वयमसेवकपरिचालन व्यवस्थापन	१५०	१५०			१५०	१५०				
२०	जिल्लास्तरीय बैठक, गोष्ठी सञ्चालन एवम् योजना निर्माण	१२	१००			१२	१००				
२१	अनुगमन, निरीक्षण र प्रतिवेदन	१५०	१५०			१५०	१५०				
	कुल जम्मा		४६०००		३४००		४२६००				



## शिक्षा क्लष्टरको विपद् व्यवस्थापन कार्यान्वयन योजना सहितको पूर्व तयारी कार्यको विवरण

क्र.सं.	प्राथमिकता प्राप्त पूर्वतयारी कार्यको सूची	मुख्य जिम्मेवार निकाय	कार्यान्वयन गर्ने तरिका (बैठक, कार्यशाला, तालिम आदि)	समय सिमा (कार्य तालिका)
१.	विपद्बाट प्रभावित हुने सम्भावित विद्यालय र विद्यार्थीहरूको विवरण अद्यावधिक गर्ने ।	जिल्ला शिक्षा कार्यालय, स्रोतकेन्द्र र संघसंस्थाहरू	बैठक एवम् कार्यशाला	शैक्षिक सत्रको आरम्भमा ।
२	सङ्कटासन्न विद्यालयका शिक्षक एवम् विद्यसका पदाधिकारीहरूको सम्पर्क नं अद्यावधिक गर्ने ।	जिल्ला शिक्षा कार्यालय, स्रोतकेन्द्र र संघसंस्थाहरू	बैठक एवम् कार्यशाला	शैक्षिक सत्रको आरम्भमा ।
३	बाढीको मुहान एवम् स्रोतको रूपमा रहेका दाङ, सुर्खेत जिल्लासँग नियमित सम्पर्कमा रही सूचना एवम् जानकारी लिने ।	जिल्ला दैवी प्रकोप उद्धार समितिका सदस्यहरू, शिक्षा क्लष्टरका सदस्यहरू, स्रोतकेन्द्र, विद्यालय र संघसंस्थाहरू	कुराकानी र सञ्चार सम्पर्क	बाढी आउन सक्ने सम्भाव समयमा ।
४	विद्यालयमा शिक्षक, विद्यार्थी र अभिभावकहरूलाई पूर्व सूचना प्रणालीबारे अभिमुखिकरण गर्ने ।	जिल्ला दैवी प्रकोप उद्धार समितिका सदस्यहरू, शिक्षा क्लष्टरका सदस्यहरू, स्रोतकेन्द्र, विद्यालय र संघसंस्थाहरू	बैठक र कार्यशाला	शैक्षिक सत्रको आरम्भमा ।
५.	सङ्कटासन्न विद्यालयका शिक्षक तथा विद्यार्थीहरूलाई बाढी पूर्वसूचना अभिमुखिकरण, प्रकोप व्यवस्थापन र प्राथमिक उपचार आधारभूत तालिम दिने ।	जिल्ला शिक्षा कार्यालय, डि.डब्लु.ओ., आरकेजेएस, नेपाल रेड्कस सोसाइटी, जिल्ला जनस्वास्थ्य कार्यालय अर्न्तगतका स्वास्थ्य संस्थाहरू, जिल्ला दैविप्रकोप उद्धार समिति आदि ।	अभिमुखिकरण र तालिम	मन्सुनपूर्व

## विषयगत क्षेत्रका सदस्यहरूको विवरण:

क्र.सं.	संस्था	कार्यालय प्रमुखको नाम	कार्यालयको सम्पर्क नम्बर	सम्पर्क व्यक्तिको नाम	फोन नं.
१	जिल्ला समन्वय समिति बर्दिया	तेजराज शर्मा	९८५८०६२२२२	नरेन्द्र गिरी	
२	नेपाल रेड्कस सोसाइटी	कृष्ण प्रसाद गौतम	९८५८०३२७४९	डिल्लीराज अर्याल	९७४८००७२२७
३	नेपाल स्काउट				
४	Plan Nepal	दुर्गा क्षेत्री			
५	Action Aid Nepal	सरोज पोखरेल	९८४८६९९४२६	प्रेम बहादुर थारु	९८६८२९३०३७
६	यूनिसेफ नेपालगञ्ज	राजेश मगर	९८५९९५९९३५		
७	कमैया महिला जागरण समाज नेपाल	मानबहादुर डाँगी	९८५८०२६६०६	ताराबहादुर सुनार	९८४८९९५२६
८	दलित महिला उत्थान संघ	विमला वि.क.	०८४४२०८००१९८ ५८०३०२५९	विष्णु नेपाली	९८४८०६३७४०
९	सामुदायिक विकास संस्था	कालुराम वि.क.	९८५८०२२९५६	सितल विक	९८५८०५८५७६
१०	सूचना मानवअधिकार अनुसन्धान केन्द्र (IHRC)	विश्वजित तिवारी	९८५८०२५७४२	सोमबहादुर गुरुड	९८४८९०३८६२
११	वेस बर्दिया	विष्णु थारु	९८५८०२२४०२		

क्र. स.	सस्था	कार्यालय प्रमुखको नाम	कार्यालयको सम्पर्क नम्बर	सम्पर्क व्यक्तिको नाम	फोन नं.
१२	राधकृष्ण थारु जनसेवा केन्द्र	दिनेश प्रसाद श्रेष्ठ	९८४८०२६२४६	निर्मल चौधरी	९८४८०३१८७३
१३	<b>Room To Read</b>	हेम लम्साल	९८५१२३०४०३		
१४	असल छिमेकी				
१५	जन जागरण महिला सघ	गोमा पौडेल			
१६	थारु महिला उत्थान केन्द्र	प्रिज्मासिंह थारु	९८५८०२१४५७	विराट पन्त	

# परिच्छेद-४:

## कार्यान्वयन तथा पुनरावलोकन रणनीति

### ४.१. विपद् पूर्वतयारी तथा प्रतिकार्य योजना क्रियाशील हुने

यो विपद् पूर्वतयारी तथा प्रतिकार्य योजना जिल्ला स्तरको विपद् व्यवस्थापनका लागि उपलब्ध भौतिक, मानविय र आर्थिक श्रोतहरूलाई आंकलन गरी साथै नेपाल सरकारको विपद् जोखिम व्यवस्थापनको रणनीति र उद्धारकान्यूनतम आधारभूत पक्षहरूलाई दृष्टिगत गरी तयार भई जिल्ला दैवी प्रकोप उद्धार समितिबाट अनुमोदन भएको हो। जिल्ला भित्र विपद् सम्बन्धी कुनै घटना घटेको जानकारी हुनासाथ यस योजनामा उल्लेखित विषयगत समितिहरू तथा फोकल व्यक्तिहरू र सरोकारवालाहरू स्वतः सक्रिय हुनेछन्।

### ४.२. विपद् पूर्वतयारी तथा प्रतिकार्य योजनाको कार्यान्वयन योजना

जिल्लामा कार्यरत मानवीय सहायतामा संलग्न साभेदार निकायहरूले विभिन्न विषयगत क्षेत्रमा आवद्ध रहि यो विपद् पूर्वतयारी तथा प्रतिकार्य योजना कार्यान्वयन गर्न सघाउने छन्। साथै गउपालिका तथा नगरपालिका र त्यहाँ कार्यरत संघसंस्थाहरूले पनि विषयगत योजनाहरू कार्यान्वयन गर्न स्वयंसेवक परिचालन गरि आवश्यक सहयोग गर्नेछन्।

### ४.३. विपद् पूर्वतयारी तथा प्रतिकार्य योजनाको नियमित समीक्षा तथा अद्यावधि

जिल्ला दैविप्रकोप उद्धार समितिले यसका पदाधिकारीहरू मध्येबाट उपयुक्त व्यक्तिहरू छनौट गरी एक कार्यदल बनाइ विपद् पूर्व तयारी तथा प्रतिकार्ययोजना कार्यान्वयनको समग्र अनुगमन गर्नेछ। प्रतिकार्य योजना कार्यान्वयनलाई प्रभावकारी बनाउन नियमित समीक्षा गरिनेछ।

# परिच्छेद-५:

## प्रतिवेदन तथा अभिलेखन

### ५.१. प्रतिवेदन तथा संचार

बर्दिया जिल्लामा बाढिले हरेक वर्ष प्रभावित गर्ने हुँदा सो सम्बन्धि विपद्बाट हुने क्षति न्यूनिकरणका लागि बाढि पूर्वसूचना प्रणालीको स्थापना भैसकेको हुँदा त्यसको व्यावहारिक प्रयोग गरि वर्षाको समयमा माथिल्लो तटीय र तल्लो तटीय समुदाय विच निरन्तर सम्पर्क कायम गर्ने साथै बाढि सम्बन्धि सूचना स्थानीय एफ.एम.बाट प्रशारण गर्ने व्यवस्था मिलाईएको छ ।

प्रतिकार्यका लागि गठितविषयगत अगुवाहरुलेविपद् सम्बन्धि प्रतिवेदन जिल्ला दैविप्रकोप उद्धार समितिलाई बुझाउनु पर्नेछ । यस्तो प्रतिवेदन विपद्को अवधिमा सकेसम्म दैनिक रुपमा तयार गर्नु पर्दछ । साथै विपद्को बारेमा स्थलगत अनुगमन टोलीले तयार गरेको प्रतिवेदन जिल्ला दैविप्रकोप उद्धार समितिको बैठकमा प्रस्तुत गर्नेछ ।

### ५.२. संस्थागत व्यवस्था

दैविप्रकोप उद्धार ऐन, २०३९ र विपद् व्यवस्थापन राष्ट्रिय रणनीति, २०६६ को प्रावधान बमोजिम विपद् व्यवस्थापनका लागि जिल्ला र स्थानीय (गाउँपालिका, न.पा.) स्तरमा छुट्टाछुट्टै संस्थागत संरचना तयार भएको छ । प्रतिकार्य योजनाको कार्यान्वयन, अनुगमन तथा मुल्याङ्कनसंस्थागत रुपमा गरिनेछ । यसको संयोजन जिल्ला स्तरमा जिल्ला प्रशासन कार्यालय र गाउँपालिकातथा नपाहरुमा जिल्ला समन्वय समिति समेत सहयोग लिई सम्बन्धित गाउँपालिकातथा नपाहरुले गर्नेछन् ।

### ५.३. अभिलेखिकरण

जिल्ला दैविप्रकोप उद्धार समितिको सदस्य सचिवको हैसियतले जिल्लास्तरमा विपद् प्रतिकार्यको अभिलेखिकरण जिल्ला समन्वय समितिको कार्यालयले गर्नेछ । भने स्थानीय स्तरमा गाउँपालिकातथा नपाका LDMC विपद् व्यवस्थापन समितिहरुले नेतृत्व गर्नेछन् । जिल्ला वा स्थानीय दुवै तहमा सम्बन्धित सरोकारवालाहरुले सर्वेक्षण तथा अभिलेखिकरण कार्यलाई व्यवस्थित गर्न सहयोग गर्नेछन् ।

### ५.४. अनुमोदन प्रक्रिया

मिति २०७३ वैशाख ३१ गतेका दिन जिल्ला दैवी प्रकोप उद्धार समितिको बैठकबाट विषयगत क्षेत्रका अगुवा संस्था र सहयोगी संस्था एवं निकायहरुको सहभागितामा कार्यशालाको आयोजना गरि विपद् पूर्वतयारी तथा प्रतिकार्य योजना अनुमोदन गरियो ।

# खण्ड-६ः

## अनुसूचीहरु

### अनुसूचि नं.१. राजनैतिक दलका प्रमुखहरुको सम्पर्क विवरण

क्र.स.	नामथर	निकाय	पद	सम्पर्क नम्बर
१	संजय गौतम	नेपाली कांग्रेस	सभापति	९८५८०२११२३
	मक्कु चौधरी		सचिव	९८५८०२७७९६
२	हरि ज्ञवाली	ए.मा.ले.	अध्यक्ष	९८५८०२६२७३
	शालिकराम अधिकारी		सचिव	९८५८०२७१०६
३	तिलकराम शर्मा हिमाल	ने.क.पा.माओवादी केन्द्र	ईन्चार्ज	९८५८०२३९४२
	दुर्गा बहादुर थारु कविर		संयोजक	९८५८०२३९५२
	आकाश शर्मा			९८५८०२५८९८
४	फुलाराम थारु	म.जन.फो.लो.	अध्यक्ष	९८४९६५५०२९
	प्रभुराम गोडिया		कोषाध्यक्ष	९८४८१८७४९४
५	तोफा यादव	संघिय समाजवादी फोरम. नेपाल	जि. इन्चार्ज	
	कृष्ण यादव			
६	केशव यादव	राजपा	केन्द्रिय सदस्य	९८४८०४२२७७
	किर्तीनाथ यादव		संयोजक	९८४८१२८८५२
	अशेश्वर ठाकुर		सचिव	९८४८१४३४३९
७	भिम बहादुर बोहोरा	रा.प्र.पा	अध्यक्ष	९८४८०३५६०९
	गिता बस्नेत			९८४९३९०७०१
८	तिर्थबहादुर चन्द	ने.क.पा.माले	सचिव	९८४८०२८९९६
	भिम बहादुर चौधरी		उपसचिव	९७४८००१२६९
९	युवराजढकाल	राष्ट्रियजनमोर्चा	केन्द्रीय सल्लाहकार	९८४८०१२०६४
	बासुदेव पोखरेल		अध्यक्ष	९८४८०९२५९७
१०	रामसुरत यादव	ने.क.पा.संयुक्त	अध्यक्ष	९८५८०२१३९०
११	केशवराज पौडेल	नयाशक्ति नेपाल	संयोजक	९७५८०००४१२
	आनन्द हुंगाना		सदस्य	९८४८०२२१८६

### अनुसूचि नं.२. सुरक्षा निकाय सम्बन्धि सम्पर्क विवरण

क. जिल्ला प्रहरी कार्यालय तथा मातहतका ईकाईमा कार्यरत कार्यालय प्रमुखहरुको विवरण

क्र.स	निकाय	पद	नाम	फोन	मोबाइल
१	जि.प्र.का.बर्दिया	प्र.उ.	भरत बहादुर बोहोरा	०८४४२०२९९	९८५८०३५५५५
२	ईप्रका मैनापोखर	प्र.नि.	देवेन्द्र कुमार मल्ल	०८४४०१०२०	९८४८००२६४८
३	ईप्रका राजापुर	प्र.ना.उ	कृष्णजी अधिकारी	०८४४६०१९९	९८५९२८०३८८
४	ईप्रका बानियाभार	प्र.नि.	हस्त बहादुर सुनार	९८५८०९०१०५	९८५८०९०५८२

क्र.स	निकाय	पद	नाम	फोन	मोवाइल
५	ई.प्र.का.मोतीपुर	प्र.नि.	चक्र वहादुर डम्मर पाल	९८५८०९०५३७	९८५९२८९४९०
६	ईप्रका ढोढरी	प्र.नि.	अशोक श्रेष्ठ	९८५८०९०२२६	९८५८०९०५२९
७	ईप्रका पाताभार	प्र.नि.	दन सिंह मडै	९८५८०९०९९९	९८५८०९०५३२
८	ईप्रका बगनाह	प्र.नि.	प्रेम वहादुर क्षेत्री	०८४४०३०७७	९८५८०९०५३५
९	ईप्रका जयनगर	प्र.ना.नि.	हरि वहादुर वस्नेत	९८५८०९०५३४	९८५७८९०९९९
१०	ईप्रका सानोश्री	प्रनानि	पदम वहादुर चन्द	०८४४४०९९९	९८५८०३०५९३
११	सिप्रचौ मथुरा	प्रनानि	जनक वहादुर वुढा		९८५८०३२३१०
१२	सप्रसे बर्दिया	प्रसनि	धर्म वहादुर के.सि.		९८०२५०४४७९
१३	प्रचौ मनाउ	प्रसनि	लाल वहादुर साउद	९८५८०९०५२२	९८६८६८२४३७
१४	प्र.चौ. कालीका	प्रसनि	लाल सरी वोहोरा	९८५८०९०५९६	९८४८९८९३२९
१५	कासुगार्डबर्दिया	प्रसनि	सुनिल वस्याल		९८५७०९०९९७
१६	सि.प्र.चौ. गोडियाना	प्रनानी	माधव दत्त जोशी	९८५८०९०५४२	९८४९९७५४३७
१७	प्र.चौ भिम्मापुर	प्रसनि	भिम वहादुर विष्ठ		९८४८०५६०९४
१८	प्रचौ खैरीचन्दनपुर	प्रसनि	वाल कृष्ण सञ्याल	९८५८०९०५२०	९८४५४५८५३३
१९	प्र.चौ.सुर्यपटुवा	प्रसनि	राम वहादुर थापा	९८५८०९०५२३	९८४८०७६९७८
२०	प्र.चौ कोठियाघाट	प्र.स.नी.	राम वहादुर राना	९८५८०९०५२५	९८४८७२६२५५
२१	प्रचौ धनौरा	प्रसनि	उत्तम वहादुर खड्का	९८५८०९०५९९	९८५८४९००२५
२२	प्रचौ ताराताल	प्रसनि	राम वहादुर थापा		९८४८५२३९२३
२३	प्रचौ खैरापुर (क)	प्रसनि	कल्लु थारु		९८४८२६३६३३
२४	प्रचौ जुमनी	प्रनानि	गजं वहादु एर	९८५८०९०५४२	९८९२५३९७५०
२५	प्रचौ मोहोमदपुर	प्रसनि	नरसिंह कार्की		९८९६५९५६६९
२६	प्र.चौ.सुरजपुर	प्रसनि	प्रेम वहादुर वि.सि.	९८५८०९०५२४	९८४७८४५४७४
२७	अ.प्र.पोष्ट खैरापुर (ख)	प्रसनि	पदम वहादुर साहि		९८४४८६४२८५
२८	अ.प्र.पोष्ट चेपाङ्ग	प्रसनि	तिलक पौडेल		९८४८९०३५८७
२९	अप्रपोष्ट लक्ष्मणा	प्र.स.नी.	भुपेन्द्र वहादुर थापा		९८६८९०६६४९
३०	अप्रपोष्ट ककौरा	प्र.स.नी.	ललित जंग साहि		९८४८३५९९४९
३१	अ.प्र.पोष्ट शितलावजार	प्र.स.नी.	नन्दराज वडु		९८६८९२८२६०
३२	प्र.चौ.कर्तर्निया घाट	प्र.स.नी.	राज वहादुर राना	९८५८०९९३३३	९८६६७५७४४४
३३	अ.प्र.पोष्ट ठाकुरद्वारा	प्र.स.नी.	दिल वहादुर वि.क.	९८५८०९०२५३	९८६८९३८४९०
३४	जि.ट्रा.प्र.का.	प्रनानि	बाबुराम. जिसी		९८४९२९३८८३
३५	अ.ट्रा.प्र.का	प्रसनी	अम्मर थापा		९८५७०९९९९९

ख. सशस्त्र प्रहरी बल सिमा सुरक्षा कार्यालय तथा मातहतका ईकाईमा कार्यरत कार्यालय प्रमुखहरुको विवरण

क्र.सं.	नाम	पद	नाम	कार्यालय	सम्पर्क
१	स.प्र.बल सिमा सुरक्षा कार्यालय गुलरिया बर्दिया	स.प्र.उ.	तारा दत्त पन्त	०८४४२१०६९	९८५१२७२११८
				९८५१२७२१३९	९८४१७५७३०४
२	स.प्र.बल.वि.ओ.पी. राजापुर	स.प्र.नि.	प्रकाश राना	९८५१२७२३९०	९८५११५३५६३
३	स.प्र.बल सुरक्षा वेश सानोश्री	स.प्र.नि.	भुपेन्द्र बहादुर सेन		९८४१६३८४८८
४	स.प्र.बल.वि.ओ.पी. फुटाहा,जमुनि	स.प्र.नि.	विरेन्द्र कुमार सेन	९८५१२७२३८९	९८४८१०४०५३
५	स.प्र.बल. सुरक्षा वेस कतर्नीया	स.प्र.नि.	अम्मर ब. वि.क.		९८४१३७३८२५
६	स.प्र.बल. सुरक्षा वेस शुक्रवस्ती ताराताल	स.प्र.ना.नि.	कृत बहादुर वली		९८५१२५९०५८
७	आइ.आर.टि. पोष्ट मानखोला	स.प्र.ना.नि.	सन्तोस हमाल /		९८४७९८९०४७
		स.प्र.स.नि.	धन बहादुर खड्का		९८४११९९७२२

अनुसूचि नं.३. सञ्चार माध्यमहरुको सम्पर्क विवरण

क्र.सं.	सञ्चार माध्यमको नाम	सम्पर्क ब्यक्ति	कार्यालय फोन नं.	मोवाइल नं.
<b>एफ.एम.तथा रेडियो</b>				
१	बबई एफ एम १०६.० मेगाहर्ज	राजकुमार चौधरी	०८४४२०७६५	९८४८१२८७७४
२	फुलबारी एफ.एम.१००.६ मेगाहर्ज	दिपक शर्मा	०८४४२१२१९	९८५८०७९७००
३	बर्दिया टाइगर एफ.एम.	भावुक योगी		९८५८०५०९६१
४	रेडियो गुर्वावा एफ.एम.१०६.४ मेगाहर्ज	पुष्पा चौधरी	०८४४००००४	९८४८०२९७१८
५	रेडियो रामज्ञानु ८९.० मेगाहर्ज	सितल थापा	०८४४००३३५	९८४८०९६१९१
६	रेडियो शाथी एफ.एम.	मिन अधिकारी		
७	फुलबारी एफ.एम. भुरीगाउँ	दिपक शर्मा	०८४४२१२१९	९८५८०७९७००
<b>पत्रपत्रिका तथा संजाल</b>				
१	राजेन्द्र धिताल	नेपाल पत्रकार महासंघ		९८४८०२१२०६
२	कमल पन्थि	कान्तिपुर		९८५८०२२२८१
३	निर्मल घिमिरे	नागरिक		९८५८०२७३५५
४	बिष्णु तिमिल्सिना	समाचारपत्र		९८५८०८१०००
५	यज्ञ सापकोटा	नया पत्रिका		९८४८०९३०११
६	बाल कृष्ण ओली	बर्दिया टाइम्स		९८५८०२१९०४
७	कृष्ण भण्डारी	बढैया ताल टुडे		९८५८०२०३३८
८	मेनका चौधरी	रा.स.स.		९८५८०२२०१३
९	मेघराज सिग्देल	हाम्रो भावना दैनिक	०८४४२११४४	९८५८०२२२५७
१०	डबल महतरा	बबई साप्ताहिक		९८४८०५२०८८
११	राकेश बस्याल	चुरे कुञ्ज पत्रिका		९८४८०२५२३७
१२	दिपक शर्मा	बर्दिया समाचार साप्ताहिक		९८४८०७९७००
१३	सुदिप अधिकारी	राजधानी दैनिक		९८४८०२२६०८
१४	कुसुम बि.क.	फुलवारी एफ.एम.		९८५८०३०६८९

क्र.सं.	सञ्चार माध्यमको नाम	सम्पर्क व्यक्ति	कार्यालय फोन नं.	मोवाइल नं.
<b>पत्रपत्रिका तथा संजाल</b>				
१५	यादव आचार्य	अनर्पुण पोष्ट		९८४८०२७५५४
१६	लक्ष्मण ढुंगाना	कारोबार दैनिक		९८५८०२४४६५
१६	बिनयराज भण्डारी	गेरुवा एक्सप्रेस		९८५८०२७८८०
<b>टेलिभिजनहरु</b>				
१८	दुर्गा आचार्य	एभिन्यूज		९८५८०२७०५३
१९	ज्योती पन्थि	न्यूज २४		९८४८०२२०१०
२०	डिल प्रकाश गौतम	नेपाल टेलिभिजन		९८४८०२११९६
२१	भावुक योगी	हिमालयन टि.भि		९८४८०५०९६१
२२	यज्ञ प्रसाद सापकोटा	ABC टि.भि		९८४८०९३०११
२३	दिपक श्रेष्ठ	माउन्टेन टि.भि		९८१२५९६८३०
२४	यादव आचार्य	एपी .१		९८४८०२७५५४

अनुसूचि नं.४ बर्दिया जिल्लामा उपलब्ध एम्बुलेन्सहरु

क) नेपाल रेडक्रस सोसाइटी जिल्ला शाखा र उप-शाखाबाट संचालन भएका एम्बुलेन्स सेवा

क्र.स.	कार्यालय	चालकको नाम	गाडि नं.	सम्पर्क नं.
१	ने.रे.सो शाखा बर्दिया गुलरिया	खिदुलाल चौधरी	भे.१.च १२२७	०८४४२०१२५
				०८४२०८४५
				९८४८२१७३९१
२	ने.रे.सो उपशाखा मनाउ , खैरीचन्दनपुर उप स्वास्थ्य चौकी	राजकुरमा चौधरी	भे.१.च ५०४	०८४४२०१२५
				९१८६८३०९
३	ने.रे.सो उप शाखा सानोश्री	बसन्त कुमार महतो	भे.१.च १००३	०८४४४०११६
				९८४८२००७२२
४	ने.रे.सो उप शाखा सानोश्री			
५	ने.रे.सो उप शाखा ढोढरी	भिखु चौधरी	भे.१.च ९४६	०८४६९६४२३
				९८०४५६११३५
				९८४८१८७७९८
६	ने.रे.सो उप शाखा ठाकुरद्वारा	रमेश क्षेत्री	भे.१.च ८१०	०८४६९१९०९
				९८४४८८८०९९
७	ने.रे.सो उप शाखा मगरागाडी	रामकुमार चौधरी	भे.१.च ८२४	९८४८२५४०८०
				०८४४०४००६

ख).बर्दिया जिल्लामा रहेका अन्य संघ/संस्थाबाट संचालित एम्बुलेन्सको सम्पर्क विवरण

क्र.स	कार्यालय	चालकको नाम	गाडि नं.	सम्पर्क नं.
१	युनिक नेपाल गुलरिया बर्दिया	दिपुलाल चौधरी	भे.१.च ५२८	९८६८१०७६९१
२	जिल्ला अस्पताल गुलरिया	श्याम प्रसाद चौधरी	भे.१.भ १७७	९८१६५३८४८७
				०८४४२०१८८
३	स्वास्थ्य चौकी वगनाहा	भिसेराम थारु	भे.१.भ २२५	९८४८१४५०७६



क्र.स	कार्यालय	चालकको नाम	गाडि नं.	सम्पर्क नं.
४	सहिद स्मारक नयाँगाउँ	चन्द्र चौधरी	भे.१.च ११०६	९८१४५४६४०९
५	के.पी पोलिक्लिनिक , भुरिगाँउ	जयन्द्र थापा	भे.१.च ९६१	९८४८५१६८५५
६	महम्मदपुर उप स्वास्थ्य चौकी , महम्मदपुर	किरिमलाल चौधरी	भे.१.भ.१९३	९८४८२६३१४७
७	गेरुवा सामुदायिक स्वास्थ्य केन्द्र, पशुपतिनगर	भागिराम थारु	भे.१.च.१२६३	९८४८०८९१४९
८	आयाम स्वास्थ्य संस्था , सोरहवा	अमिर हसन अन्सारी	भे.१.च. १३८४	९८१२५९७५५८

अनुसूचि नं.५. नेपाल रेडक्रस सोसाईटी, बर्दियाका उपशाखाहरू

	उपशाखा	पद	नाम, थर	ठेगाना	मोबाईल
१	गुलरिया	सभापति	श्री विष्णु प्रसाद भट्टराई	गुलरिया-७	९८४८०२८२७२
२	पदनाहा	सभापति	श्री मनिराम उपाध्याय	बनियाभार-७	९७५८००२७५४
३	नयाँगाउँ	सभापति	श्री खुमराज पौडेल	राजापुर	९८४८०८२३१४
४	मोतिपुर	सभापति	श्री गोविन्द प्रसाद शर्मा	मोतिपुर-८	९८४८०३००४७
५	ढोढरी	सभापति	श्रीगोविन्दप्रसाद सिग्देल	ढोढरी-२	०८४-६२०१२३
६	बगनाहा	सभापति	श्री पुष्पराज बजगाई	बगनाह - ६	९८४८०५५२९०
७	मगरागाडी	सभापति	श्री लेख नाथ भुषाल	मगरागाडी-	९८०४५५३०२२
८	कालिका	सभापति	श्री सोहराव खाँ	महम्मदपुर-४	९८४८०३४८६९
९	मैनापोखर	सभापति	श्री केदारनाथ पौडेल	जमुनी-५	९८४८१७५९१५
१०	गोला	सभापति	श्री बल बहादुर चलाउने	गोला ५ -	९८४८६१३५१५
११	मनाउ	सभापति	श्री मुक्तिनारायण पौडेल	खैरिचन्दनपुर-२	९८४८०६६२३९
१२	राजापुर	सभापति	श्री माया भट्टराई	राजापुर-	९८४८०६६६४३
१३	ठाकुरद्वारा	सभापति	श्री काशिराम पोखेल	ठाकुरद्वारा-२	९७४८००४०७५ ९८४८१४७२४५
१४	सानोश्री	सभापति	श्री बाबु राम पौडेल	सानोश्री-३	९८४८०६६७२२
१५	मानपुर टपरा	सभापति	श्री जनार्दन अधिकारि	राजापुर	९७४८०२००८६

अनुसूचि नं.६.जिल्ला स्वास्थ्य कार्यालय, प्राथमिक स्वास्थ्य केन्द्र तथा स्वास्थ्य केन्द्र सम्पर्क सूचि

क.स.	संस्थाको नाम	सम्पर्क विवरण		
		सम्पर्क ब्यक्ति	फोन	इमेल
१	प्राथमिक स्वास्थ्य केन्द्र राजापुर	डा.रुपेश ओड	९८५५०५३०५४	
२	प्राथमिक स्वास्थ्य केन्द्र मगरागाडी	डा.ज्ञानेन्द्र नेपाली	९८४७९४७९८२	
३	प्राथमिक स्वास्थ्य केन्द्र सोरहवा	डा. प्रतिमा खड्का	९८४८०१९१००	
४	स्वास्थ्य चौकी पाताभार	नारायण प्रसाद भण्डारी	९८४८४४९१३४	
५	स्वास्थ्य चौकी गोला	भूपेन्द्र बहादुर शाही	९८१२५३२४५०	
६	स्वास्थ्य चौकी पशुपतिनगर	प्रेम प्रसाद पाण्डे	९८६८६९५७३०	
७	स्वास्थ्य चौकी नयाँगाउँ	विनोद कठायत	९८४८०६०३६५९	
८	स्वास्थ्य चौकी दौलतपुर	विजय कुमार शाह	९८४४२७५२९	

क.स.	संस्थाको नाम	सम्पर्क विवरण		
		सम्पर्क ब्यक्ति	फोन	इमेल
९	स्वास्थ्य चौकी बदालपुर	तेज बहादुर चौधरी	९८४८१११४१३	
१०	स्वास्थ्य चौकी मनाउ	राजेन्द्र प्रसाद शाह	९८५८०२०२९५	
११	स्वास्थ्य चौकी खैरीचन्दनपुर	अनन्त चौधरी	९८४८०५६७५७	
१२	स्वास्थ्य चौकी भिम्मापुर	हरि लाल चौधरी	९८६८०१६६२७	
१३	स्वास्थ्य चौकी मानपुरटपरा	गणेश अर्याल	९८४८०६५२९७	
१४	स्वास्थ्य चौकी सूर्यपटुवा	पुर्ण बहादुर खत्री	९८५८०२६२६५	
१५	स्वास्थ्य चौकी ठाकुरद्वारा	ओम बहादुर चुनारा	९७४८००११२१	
१६	स्वास्थ्य चौकी शिवपुर	राजेन्द्र प्रसाद सुवेदी	९८६८००५२४७	
१७	स्वास्थ्य चौकी नेउलापुर	इन्द्र बहादुर राजवंशी	९८५८०२५००२	
१८	स्वास्थ्य चौकी बगनाहा	रामेश्वर खनाल	९७४८००३३१५	
१९	स्वास्थ्य चौकी ढोढरी	गोविन्द गिरी	९८४८०८०५७८	
२०	स्वास्थ्य चौकी सानोश्री	हरिहर सापकोटा	९८५८०२७९४६	
२१	स्वास्थ्य चौकी ताराताल	माधव घिमिरे	९८४८१८६७०६	
२२	स्वास्थ्य चौकी बनियाँभार	मधु ज्ञवाली	९८५८०२३६५९	
२३	स्वास्थ्य चौकी धधवार	गोविन्द पौडेल	९८४८०३५९५२	
२४	स्वास्थ्य चौकी पदनाहा	रमेश पौडेल	९८१५५४६७७५	
२५	स्वास्थ्य चौकी डेउढाकला	डिल्ली राज शर्मा	९८४४८४१०५३	
२६	स्वास्थ्य चौकी मोतिपुर	सुरेश कुमार रेग्मी	९८५८०२०१६८	
२७	स्वास्थ्य चौकी वेलवा	घनश्याम के.सी.	९८४४८२०२५५	
२८	स्वास्थ्य चौकी जमुनी	विष्णु पौडेल	९८४८०२२०६०	
२९	स्वास्थ्य चौकी मानपुर मैनापोखर	मोहन बहादुर खड्का	९७४८०१२४९५	
३०	स्वास्थ्य चौकी कालिका	कमल भट्टराई	९८५८०४६३६५	
३१	स्वास्थ्य चौकी महम्मदपुर	राजेन्द्र बहादुर थापा	९८४८०२५०१७	
३२	स्वास्थ्य चौकी मथुराहरिद्वार	मणि राम अचार्य	९८५८०२५९९८	
३३	स्वास्थ्य चौकी खैरापुर	दिपक ढुंगाना	९८४८०३५०१५	
३४	जिल्ला अस्पताल बर्दिया	डा.सुवास पाण्डेय	९८५८०३२१७७	
३५	जिल्ला स्वास्थ्य कार्यालय बर्दिया	महेन्द्र ध्वज अधिकारी	९८५८०७००२७	
३६	जिल्ला स्वास्थ्य कार्यालय बर्दिया	सुनिल पाण्डे	९८४८०२४७०२	
३७	जिल्ला स्वास्थ्य कार्यालय बर्दिया	कृष्ण गोपाल चौधरी	९८५८०२७९८१	

अनुसूचि नं.७ गाउँपालिका कार्यालय र सम्पर्क सूचि

क्र.सं.	गुलरिया नगरपालिका कार्यालय	पद	नाम, थर	सम्पर्क नं.
१	गेरुवा गाउँपालिका कार्यालय	कार्यकारी अधिकृत	भिम वहादुर खत्री	९८५८०२३५७६
२	वढैयाताल गाउँपालिका कार्यालय	कार्यकारी अधिकृत	बन्धना कर्ण	९८५८०३८८८८

अनुसूचि नं. ८ नगरपालिका कार्यालय र सम्पर्क सूचि

क्र.सं.	गुलरिया नगरपालिका कार्यालय	पद	नाम, थर	सम्पर्क नं.
१	गुलरिया नगरपालिका कार्यालय	कार्यकारी अधिकृत	रामचन्द्र पौडेल	९८५८०२२५२२
२	राजापुर नगरपालिका कार्यालय	कार्यकारी अधिकृत	चिरन्जिबी गिरी	९८५८०२७९६७
३	वाँसगडी नगरपालिका कार्यालय	कार्यकारी अधिकृत	कमल पौडेल	९८५८०७९९९९
४	मधुवन नगरपालिका कार्यालय	कार्यकारी अधिकृत	धर्मराज न्यौपाने	९८५८०७०९९९
५	ठाकुरवावा नगरपालिका कार्यालय	कार्यकारी अधिकृत	सुरेस सुनार	९८५८०७२९९९
६	बारबर्दिया नगरपालिका कार्यालय	कार्यकारी अधिकृत	लक्ष्मी वास्कोटा	९८५९९४५६९९

अनुसूची नं. ९ राष्ट्रिय अनुक्रिया टोली ( NDTR )को नामावली र सम्पर्क नं.

क्र.स	नाम थर	स्तरिकरण	सम्पर्क नं.
१	महेश चन्द्र गौतम	सर्वेक्षण	९८४८०३०५००
२	राजेन्द्र सिंह एल.सी.	आवास	९८४८०७९७७०
३	केशव गौतम	उद्धार	९७४८००४०९२
४	गोविन्द पौडेल	साधारण	९८४८०२५३६६
५	कृष्णराज शर्मा	खानेपानी तथा सरसफाइ	९७४८००९७९९
६	खगेन्द्र खनाल	खानेपानी तथा सरसफाई	९८४८०२०५९८
७	शिवराज सुवेदी	खानेपानी तथा सरसफाई	९८४८०८०२९९
८	मुकेश चन्द्र गौतम	खानेपानी तथा सरसफाई	९८५८०२५७९२
९	हेमन्तराज अधिकारी	खानेपानी तथा सरसफाई	९८५८०२५२४२

अनुसूचि नं.१०. जलमापन केन्द्रहरुको सम्पर्क सूचि

क्र.सं.	नाम	जलमापन केन्द्र	पद	सम्पर्क नम्बर
१	पार्वती गुरुङ्ग	कर्णाली, चिसापानी	गेज रिडर	९८४८४९०९५२
२	मोहन लाल जैसि	बर्बई, चेपाङ्ग	गेज रिडर	९८९९५३२९०७
३	जंगवाहादुर महतरा	घूयावारी	गेज रिडर	९७४८०६२७९९
४	डिस्प्ले बोर्ड,	जिल्ला प्रहरी कार्यालय बर्दिया		९००, ९९९
५	www. hydrology.gov.np			

अनुसूचि नं.११ विपद् पूर्वतयारी तथा प्रतिकार्य योजना पुनरावलोकन गर्ने समयतालिका

योजना पुनरावलोकन समय	जिम्मेवार निकाय	गर्नुपर्ने मुख्य कार्य
श्रावण महिनामा (२ पटक वा आवश्यकता अनुसार)	जिल्ला दैविप्रकोप उद्धार समिति, उपसमितिहरू र सरोकारवालाहरू	पुनरावलोकन तथा सूचना थप गर्ने
भाद्र महिनामा (२ पटक वा आवश्यकता अनुसार)	जिल्ला दैविप्रकोप उद्धार समिति, उपसमितिहरू र सरोकारवालाहरू	पुनरावलोकन तथा सूचना थप गर्ने
आश्विन महिनामा (१ पटक वा आवश्यकता अनुसार)	जिल्ला दैविप्रकोप उद्धार समिति, उपसमितिहरू र सरोकारवालाहरू	पुनरावलोकन तथा सूचना थप गर्ने
पुस महिनामा (१ पटक वा आवश्यकता अनुसार)	जिल्ला दैविप्रकोप उद्धार समिति, उपसमितिहरू र सरोकारवालाहरू	पुनरावलोकन तथा सूचना थप गर्ने
फागुन महिनामा (१ पटक वा आवश्यकता अनुसार)	जिल्ला दैविप्रकोप उद्धार समिति, उपसमितिहरू र सरोकारवालाहरू	पुनरावलोकन तथा सूचना थप गर्ने
वैशाख महिनामा अर्को वर्षका निमित्त प्रक्रिया शुरु गर्ने	जिल्ला दैविप्रकोप उद्धार समिति	पुनरावलोकन गरि योजना अद्यावधिक गर्ने

अनुसूचि १२ प्रारम्भिक द्रुत लेखाजोखा (IRA) फाराम

नेपाल सरकार

जिल्ला दैवी प्रकोप उद्धार समिति/स्थानीय विपद् व्यवस्थापन समिति.....

प्रकोप/विपद् प्रारम्भिक द्रुत सर्वेक्षण फारम

फारम नं. १ (० देखि २४ घण्टा)

आपतकालीन अवस्था शुरुभएको मिति :

प्रतिवेदन मिति :

प्रतिवेदन तयार गर्ने :

संस्था :

ठेगाना :

टेलिफोन नं. :

जिल्लाको नाम :				प्रभावित क्षेत्रको नाम (गापा / नपा) :			
बाढी		महामारी		खडेरी		भूकम्प	
पहिरो		आगलागी		चट्याङ्ग		अन्य	
जिल्ला सदरमुकाम वा राष्ट्रिय लोकमार्गबाट सबैभन्दा बढी प्रभावित गापा/वडा को दूरी (पैदल: .....घण्टा/ यातायत.....घण्टा )							

क्र.सं.	वडा नं.	विपद्को प्रकार	जनसंख्या			प्रभावित परिवार		विस्थापित परिवार		क्षति भएका घरधुरी		आवश्यकता कुन क्षेत्रमा देखिएको छ ?
			मृत्यू	हराएको	घाइते	घरधुरी	जनसंख्या	घरधुरी	जनसंख्या	पूर्ण	आंशिक	
१												
२												
३												
४												

क) प्रभावित क्षेत्रमा आधारभूत संरचना तथा सेवाको अवस्था :

क्र.सं.	क्षतिको विवरण	संख्या	क्षति		जम्मा अनुमानित क्षति (मूल्यमा)	सूचना संकलनको लागि अपनाएको प्रकृया	कैफियत
			पूर्ण	आंशिक			
१	विद्यालय भवन						
२	पुल तथा सडक						
३	हेल्थ पोष्ट/स्वास्थ्य चौकी						
४	सामुदायिक स्रोत केन्द्र						
५	अन्नवाली(विघा/रोपनी)						
६	खेतियोग्य जमिन(विघा/रोपनी)						
७	घरपालुवा पशु						
८	साना पसल						
९	माछा पोखरी						
१०	सञ्चार						
११	विद्युत						
१२	अन्य						

ख) स्थानीयस्तरमा उद्धार तथा राहत कार्यमा संलग्न निकाय तथा संस्थाहरु :

कामको विवरण	संस्थाको नाम				
	गा. वि. स				

नाम:

पद:

कार्यालयकाछाप

नाम:

पद:

कार्यालयको छाप:

- अनुसूचि नं. १ राजनैतिक दलका प्रमुखहरुको सम्पर्क विवरण
- अनुसूचि नं. २ सुरक्षा निकाय सम्बन्धि सम्पर्क विवरण
- अनुसूचि नं. ३ आम सञ्चार माध्यमहरुको सम्पर्क विवरण
- अनुसूचि नं. ४ बर्दिया जिल्लामा उपलब्ध एम्बुलेन्सहरु
- अनुसूचि नं. ५ नेपाल रेडक्रस सोसाईटी, बर्दियाका उपशाखाहरु
- अनुसूचि नं. ६ गा.पा. कार्यालय र सम्पर्क सूचि
- अनुसूचि नं. ७ नगरपालिका कार्यालय र सम्पर्क सूचि
- अनुसूचि नं. ८ राष्ट्रिय अनुक्रिया टोली (NDTR)को नामावली र सम्पर्क नं.
- अनुसूचि नं. ९ जलमापन केन्द्रहरुको सम्पर्क सूचि
- अनुसूचि नं. १० पशुसेवा केन्द्रको विवरण र सम्पर्क नम्बर:
- अनुसूचि नं. ११ विपद् पूर्वतयारी तथा प्रतिकार्य योजना पुनरावलोकन गर्ने समयतालिका
- अनुसूचि नं. १२ प्रारम्भिक द्रुत लेखाजोखा (IRA) फाराम



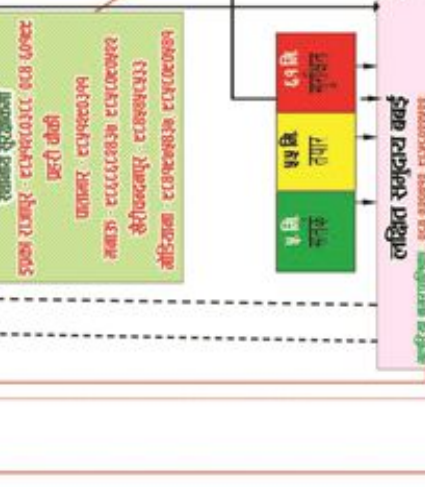
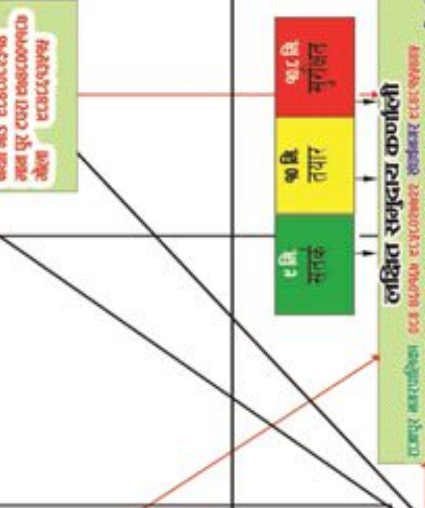
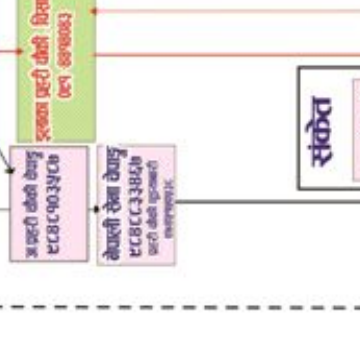
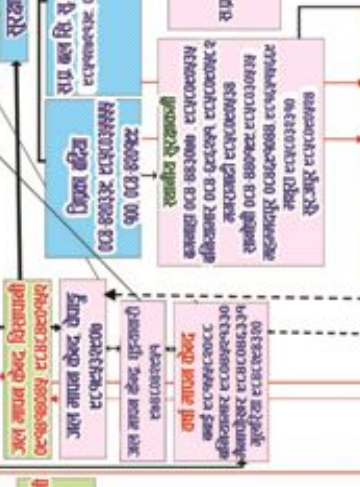
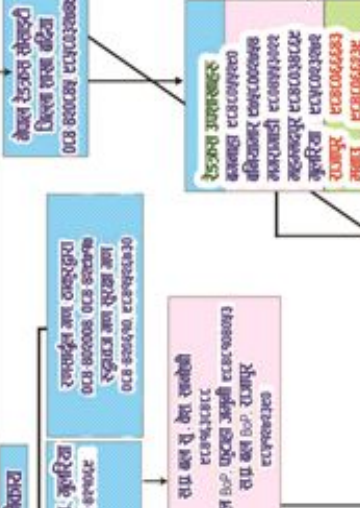
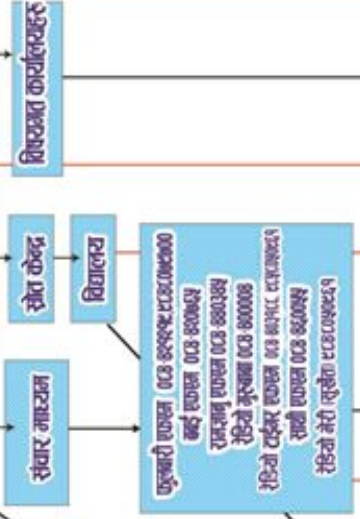
# बदिया बाढी पूर्व सूचना प्रणाली २०७८

**जल तथा मौसम विज्ञान विभाग**  
[www.hydrology.gov.np](http://www.hydrology.gov.np)  
बाढी पूर्व सूचना तथा कार्यालय  
०१८-८२१३३६  
राष्ट्रिय प्रविष्टि जलवायु तथा जल संसाधन विभाग, सुर्खेत  
०१३-४२३५५२  
कार्यालय, बाढी  
०१५-४२२९८८, ०१५-०८८३३६

राष्ट्रिय आपतकालीन कार्यसंचालन केन्द्र  
०१८-२००९५१  
अपतकालीन कार्यसंचालन केन्द्र  
०१३-४२९३५०  
जिल्ला समन्वय समिति, बदिया  
०१५-०८५२२२, ०१५-०८५२१५, ०१५-०८५२१८  
०१८-८२०९८१, ०१८-८२०९८५

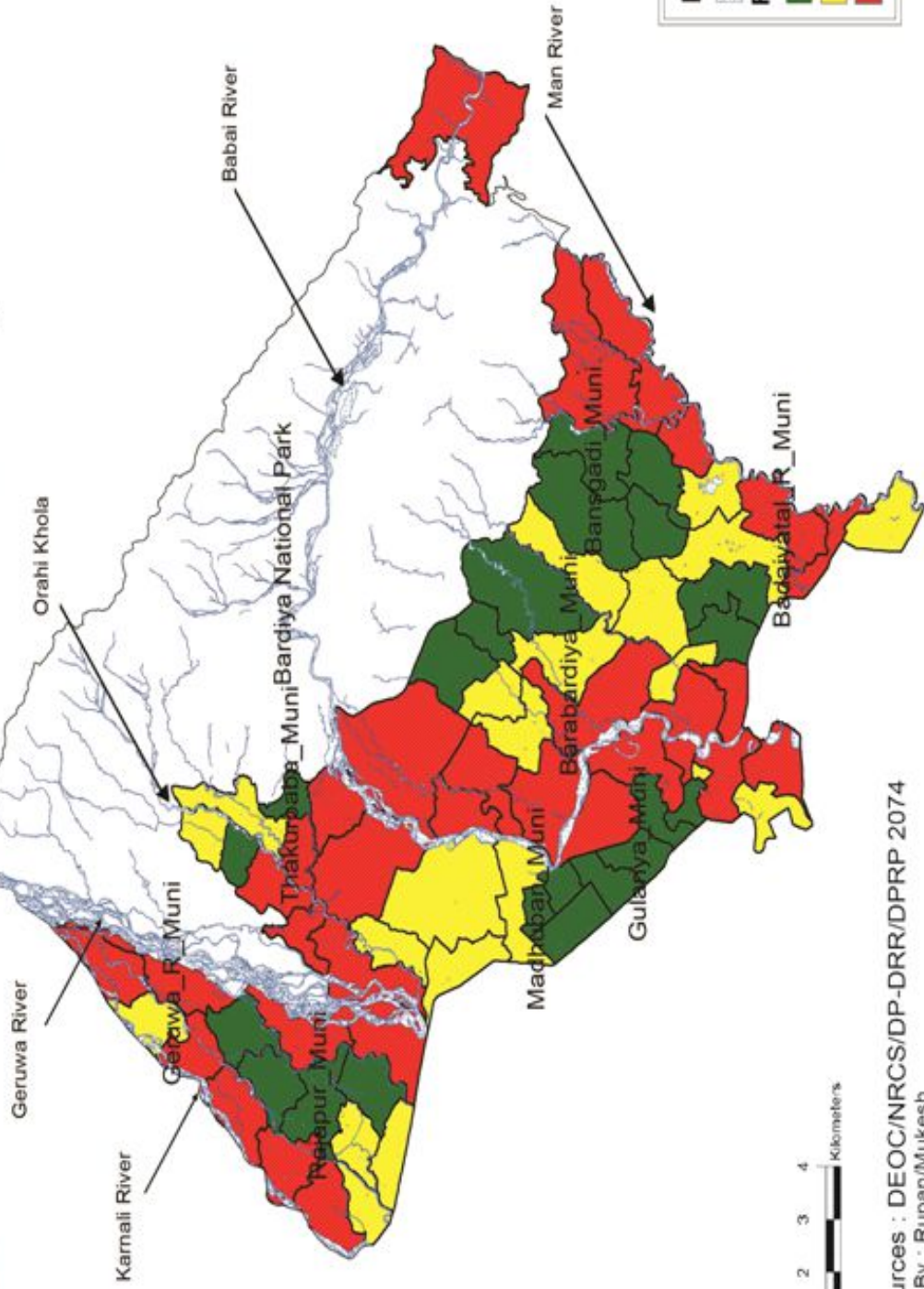
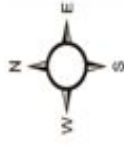


**जिल्ला दैवी प्रकोप उद्धार समिति, बदिया**  
०१८-८२०९३३  
**प्रतिमा आपतकालीन कार्यसंचालन केन्द्र**  
०१८-८२०२२२, ०१५-०८३०६२





# District Emergency Operation Centers (DEOC) Bardiya Flood Risk Municipality and Rural Municipality in Bardiya District



**Legend**

- River\_Bardiya
- Flood Risk**
- LOW
- MODERATE
- HIGH



Data Sources : DEOC/NRCS/DP-DRR/DPRP 2074  
Prepared By : Rupani/Mukesh